T.C.

TRAKYA ÜNİVERSİTESİ

FEN BİLİMLERİ ENSTİTÜSÜ

SAKİN ŞEHİR (CITTASLOW) KAVRAMININ KENTSEL TASARIMA ETKİSİNE YÖNELİK BİR ARAŞTIRMA: VİZE – KIRKLARELİ

BELGİN UĞURLU

YÜKSEK LİSANS TEZİ

MİMARLIK ANABİLİM DALI

Danışman: DR. ÖĞR. ÜYESİ HATİCE KIRAN ÇAKIR

EDİRNE-2019

BELGİN UĞURLU'nun hazırladığı "SAKİN ŞEHİR (CITTASLOW) KAVRAMININ KENTSEL TASARIMA ETKİSİNE YÖNELİK BİR ARAŞTIRMA: VİZE – KIRKLARELİ" başlıklı bu tez, tarafımızca okunmuş, kapsam ve niteliği açısından Mimarlık Anabilim Dalında bir Yüksek Lisans tezi olarak kabul edilmiştir.

Jüri Üyeleri: İmza

Doç. Dr. Meltem ÖZÇAKI

Dr. Öğr. Üyesi Hatice KIRAN ÇAKIR

Dr. Öğr. Üyesi Pınar KISA OVALI

Tez Savunma Tarihi: 03/09/2019

Bu tezin Yüksek Lisans tezi olarak gerekli şartları sağladığını onaylarım.

İmza

Dr. Öğr. Üyesi Hatice KIRAN ÇAKIR
Tez Danışmanı

Trakya Üniversitesi Fen Bilimleri Enstitüsü onayı

Fen Bilimleri Enstitüsü Müdürü

Prof.Dr. Murat YURTCAN
Enstitü Müdürü

T.Ü.FEN BİLİMLERİ ENSTİTÜSÜ

MİMARLIK ANABİLİM DALI YÜKSEK LİSANS PROGRAMI

DOĞRULUK BEYANI

Trakya Üniversitesi Fen Bilimleri Enstitüsü, tez yazım kurallarına uygun olarak hazırladığım bu tez çalışmasında, tüm verilerin bilimsel ve akademik kurallar çerçevesinde elde edildiğini, kullanılan verilerde tahrifat yapılmadığını, tezin akademik ve etik kurallara uygun olarak yazıldığını, kullanılan tüm literatür bilgilerinin bilimsel normlara uygun bir şekilde kaynak gösterilerek ilgili tezde yer aldığını ve bu tezin tamamı ya da herhangi bir bölümünün daha önceden Trakya Üniversitesi ya da farklı bir üniversitede tez çalışması olarak sunulmadığını beyan ederim.

03 /09 / 2019

Belgin UĞURLU

Yüksek Lisans Tezi
Sakin Şehir (Cittaslow) Kavramının Kentsel Tasarıma Etkisine Yönelik Bir Araştırma: Vize – Kırklareli
T.Ü. Fen Bilimleri Enstitüsü
Mimarlık Anabilim Dalı

ÖZET

İtalya'da 1999 yılında "yaşamın kolay olduğu kentler ağı" fikriyle ortaya çıkan Cittaslow (Sakin Şehir) kavramı, 2009 yılında Seferihisar (İzmir)'ın bu ağa katılmasıyla Türkiye'de de duyulmuştur. Kentlerin, modern hayatın ihtiyaçlarına karşılık verirken aynı zamanda kültürel, tarihi ve doğal yapısının da korunabilmesi hedefiyle yola çıkan Cittaslow hareketi, hem üyelik sürecinde dikkate alınan, hem de Cittaslow ünvanının sürdürülebilmesi için uyulması gereken 72 kritere sahiptir. Bu kriterler, çevre politikaları, altyapı politikaları, kentsel yaşam politikaları, tarımsal, turistik, esnaf ve sanatkârlara ait politikalar, misafirperverlik, farkındalık ve eğitim için planlar, sosyal uyum ve ortaklıklar başlıkları olmak üzere yedi başlık altında toplanmaktadır.

Dünya'da 30 ülkede 252 kent Cittaslow ünvanını taşıyorken, Türkiye'de bu ünvana sahip günümüzde 17 kent bulunmaktadır. Trakya bölgesinde ise, bu ünvana sahip olan tek kent Kırklareli ilinin Vize ilçesidir. 2012 yılında Cittaslow ilan edilen Vize, kültürel yapısı, tarihi dokusu ve doğal güzellikleri ile dikkat çekmektedir. Vize'nin Cittaslow adaylığı sürecinde (2010-2012) ve Cittaslow ilan edildiği 2012 yılından günümüze kadar, kentsel gelişimine katkı sağlayan çok sayıda kentsel tasarım projesi üretilmiştir. Bu sebeple tez çalışmasında, Cittaslow kriterlerinin kentsel tasarıma olan etkisi, Vize özelinde tasarlanan kentsel tasarım projeleri ölçeğinde incelenmektedir.

Beş bölümden oluşan bu tez çalışmasının birinci bölümünde, amaç, yöntem ve kapsam belirtilmektedir. İkinci bölümünde, Cittaslow hareketi ve kriterleri açıklanmaktadır. Üçüncü bölümünde, Vize ilçesinin Cittaslow olma süreci ele alınmaktadır. Dördüncü bölümünde, Cittaslow kriterleri çerçevesinde kentsel tasarım projeleri incelenmektedir. Beşinci bölüm, değerlendirme ve sonuç bölümü olup, bu bölümde Cittaslow kriterlerinin Vize'deki kentsel tasarım projelerine etkisi değerlendirilmektedir.

Yıl : 2019

Sayfa Sayısı : 158

Anahtar Kelimeler : Kentsel Tasarım, Cittaslow, Sakin Şehir, Vize

Master Thesıs
A Research For Cittaslow Concept’s Effect On The Urban Design: The Case Of Vize
Trakya University Institute of Natural Sciences
Architecture Master Of Science

ABSTRACT

The concept of Cittaslow which emerged in Italy in 1999 with the idea of a "network of cities where life is easy”, was also heard in Turkey in 2009 when Seferihisar (Izmir) joined this network. The Cittaslow movement, which set out with the aim of protecting the cultural, historical and natural structure of cities while responding to the needs of modern life, is required to maintain both the title of Cittaslow, which is taken into account in the accession process and has 72 criteria to meet. These criteria include environmental policies, infrastructure policies, urban life policies, policies of agricultural, tourist, artisans and artisans, hospitality, plans for awareness and education, social cohesion and partnerships are collected under the hood.

While 252 cities in 30 countries in the world hold the title of Cittaslow, there are 17 cities in Turkey today with this title. In thrace region, the only city with this title is district of Kirklareli province. Vize which was declared Cittaslow in 2012 attracts attention with its cultural structure, historical texture and natural beauties. Since 2012, when Vize was announced in the process of candidacy for Cittaslow (2010-2012), numerous urban design projects have been produced that have contributed to urban development. For this reason, the effect of Cittaslow criteria on urban design is examined on the scale of urban design projects designed specifically for Vize.

In the first part of this five-part thesis, the purpose, method and scope are specified. In the second part, cittaslow movement and its criteria are explained. In the third part, the process of becoming Cittaslow of Vize district is discussed. In the fourth part, urban design projects are examined within the framework of Cittaslow criteria. The fifth

section is the evaluation and conclusion section, in which the effect of Cittaslow criteria on urban design projects in Vize is evaluated.

Year : 2019

Number of Pages : 158

Keywords : Urban Design, Cittaslow, Slow City, Vize

İÇİNDEKİLER

ÖZET ..... İV

ABSTRACT ..... Vİ

İÇİNDEKİLER ..... Vİİİ

ŞEKİL DİZİNİ X

ÇİZELGE DİZİNİ ..... Xİİİ

1. BÖLÜM

GİRİŞ 1

1.1 Araştırmanın Amacı ve Kapsamı 2

1.2 Araştırmanın Yöntemi 3

2. BÖLÜM

CİTTASLOW (SAKİN ŞEHİR) VE KRİTERLERİ 4

3. BÖLÜM

VİZE VE CİTTASLOW OLMA SÜRECİ 15

3.1 Vize'nin Coğrafyası 16

3.2 Vize'nin Tarihi Süreçteki Gelişimi 17

3.3 Vize'nin Kentsel Gelişimi 18

3.4 Vize'nin Sit Alanları ve Tarihi Değerleri 21

3.5 Vize'nin Cittaslow Olma Süreci 33

4. BÖLÜM

VİZE ÖZELİNDE TASARLANAN KENTSEL TASARIM PROJELERİNİN CİTTASLOW KRİTERLERİNE GÖRE DEĞERLENDİRİLMESİ 34

4.1 Vize'nin Cittaslow Ağına Üyelik Başvurusu Döneminde Yürütülen Çalışmalar 34

4.1.1 Çevre Politikalarına Yönelik Çalışmalar 35
4.1.2 Altyapı Politikalarına Yönelik Çalışmalar 36
4.1.3 Kentsel Yaşam Kalitesi Politikalarına Yönelik Çalışmalar 37
4.1.4 Tarımsal Turistik, Esnaf ve Sanatkârlara Dair Politikalara Yönelik Çalışmalar 39
4.1.5 Misafirperverlik, Farkındalık ve Eğitim İçin Planlara Yönelik Çalışmalar 40
4.1.6 Ortaklıklara Yönelik Çalışmalar 42
4.1.7 Sosyal Uyuma Yönelik Çalışmalar 42
4.2 Vize'nin Cittaslow Ünvanı Almasından Sonra Planlanan Kentsel Tasarım Projeleri 43
4.2.1 Vize Tören Alanı Açık Hava Kültür Merkezi 45
4.2.2 Vize Gençlik Kampı Projesi 51
4.2.3 Haliçi Bölgesinin İyileştirilmesi ve Yerel Ürün Pazarı Projesi 57
4.2.4 Sokak Sağlıklaştırma Projeleri 64
4.2.5 Semt/Mahalle Parkları 84
4.2.6 Tabakhane Deresi Islahı ve Çevre Düzenlemesi Projesi 98
4.2.7 Vize Antik Tiyatrosu Çevre Düzenlemesi Projesi 106
4.2.8 Turizm Etkinlik Alanı Projesi 112
4.2.9 Alt Yapı Projeleri 118

5. BÖLÜM

DEĞERLENDİRME VE SONUÇ 125

KAYNAKLAR 134

EK CİTTASLOW KRİTERLERİNİN VİZE'DEKİ KENTSEL TASARIM PROJELERİNE ETKİSİ ÇİZELGESİ 138

ÖZGEÇMİŞ 139

ŞEKİLLER DİZİNİ

Şekil 2.1 Cittaslow Logosu 5
Şekil 2.2 Türkiye'de Cittaslow Ünvanı Alan Yerleşim Yerleri 6
Şekil 3.1 Trakya'da Vize'nin konumu 16
Şekil 3.2 Vize'de Dönemsel Olarak Yerleşimin Gelişimi 19
Şekil 3.3 Vize'nin Mahalleleri 20
Şekil 3.4 1998 Yılında Onaylanan Arkeolojik Sit Alanı Sınırları 21
Şekil 3.5 Revize Edilen Sit Sınırları 22
Şekil 3.6 Vize'nin Tarihi Değerleri 23
Şekil 3.7 Vize A Tümülüs'ünün Rekonstrüksiyonu 24
Şekil 3.8 Vize Oppidumu Kutsal Megalitik Alan 25
Şekil 3.9 Asma Kayalar Mağara Manastırları 25
Şekil 3.10 Vize Kalesi 26
Şekil 3.11 Vize Kalesi Kapı Kalıntısı 26
Şekil 3.12 Vize Antik Tiyatrosu 27
Şekil 3.13 Gazi Süleyman Paşa Camii 28
Şekil 3.14 Şerbetdar Hasan Bey Camii 29
Şekil 3.15 Ferhat Bey Hamamı 29
Şekil 3.16 Ferhat Bey Çeşmesi 30
Şekil 3.17 İmarethane 31
Şekil 3.18 Pratik Kız Sanat Okulu Ön Cephesi 31
Şekil 3.19 Eski Hükümet Konağı 32
Şekil 4.1 Vize Tören Alanı Açık Hava Kültür Merkezi Planı 46
Şekil 4.2 Tören Alanı Hava Fotoğrafı 47
Şekil 4.3 Projenin Mahmut Erbil Caddesi'nden Görünümü 47
Şekil 4.4 Açık Hava Kütüphanesi ve Yer Satrancı 47
Şekil 4.5 Gençlik Kampı Projesi Vaziyet Planı 52
Şekil 4.6 Gençlik Kampı Hava Fotoğrafı 53

Şekil 4.7 Ortak Alan....53
Şekil 4.8 3 Kişilik Konaklama ve 1 Kişilik Konaklama....53
Şekil 4.9 Haliçi Yerel Ürün Pazarı Projesi....58
Şekil 4.10 Haliçi Yerel Ürün Pazarı Hava Fotoğrafı....59
Şekil 4.11 Genel Görünüm....59
Şekil 4.12 Rekreasyon Alanı ve Dinlenme Birimleri....59
Şekil 4.13 Proje Etapları ve Vize'deki Konumları....65
Şekil 4.14 1. Etap ve 2. Etap Vaziyet Planı Çizimi....67
Şekil 4.15 Seyir Terasına Çıkıştan Meydan Görünümü....68
Şekil 4.16 Bahçe Duvarı ve Kapı Yenilemeleri....68
Şekil 4.17 Proje İçin Tasarlanan Kent Mobilyaları....68
Şekil 4.18 3. Etap Projeye Ait Vaziyet Planı....73
Şekil 4.19 3. Etap Kapsamındaki Yollların Hava Fotoğrafı....74
Şekil 4.20 Nüzhet Erez Sokak ve Ağıl Sokak....74
Şekil 4.21 Dar Sokak ve Restore Edilen Çeşme....74
Şekil 4.22 4. Etap Projeye Ait Vaziyet Planı....79
Şekil 4.23 Kale Caddesi'nden Karakol Caddesi Kesişime Çıkış Önce-Sonra Görseli....80
Şekil 4.24 Karakol Caddesi Önce-Sonra Görseli....80
Şekil 4.25 Karakol Caddesi-Hamam Sokak Kesişimi Önce-Sonra Görseli....80
Şekil 4.26 Parkların Vize'deki Konumları....84
Şekil 4.27 Atatürk Açık Hava Spor Kompleksi Projesi....86
Şekil 4.28 Atatürk Açık Spor Tesisi Hava Fotoğrafı....86
Şekil 4.29 Spor Sahasından Görünüş (Tenis)....86
Şekil 4.30 Spor Kompleksi Projesi....88
Şekil 4.31 42. Sokak Parkı Projesi....89
Şekil 4.32 42. Sokak Parkı Hava Fotoğrafı....89
Şekil 4.33 Cumhuriyet Parkı Projesi....91
Şekil 4.34 Mahmut Erbil Caddesi Parkı Projesi....92
Şekil 4.35 Mahmut Erbil Caddesi Parkı....92
Şekil 4.36 Sakin Park Projesi....94
Şekil 4.37 Sakin Park Projesi 3D Görseli....94
Şekil 4.38 Tabakhane Deresi Islahı ve Çevre Düzenlemesi Projesi....100

Şekil 4.39 Tabakhane Deresi Islahı ve Çevre Düzenlemesi Projesi 3D Görseli.....101
Şekil 4.40 Rekreasyon Alanları 3D Görseli.....101
Şekil 4.41 Türbe Sokak'tan Proje Alanına Bakış 3D Görseli.....101
Şekil 4.42 Antik Tiyatro Çevre Düzenleme Projesi.....108
Şekil 4.43 Antik Tiyatro.....108
Şekil 4.44 Turizm Etkinlik Alanı Projesinin Vaziyet Planı.....113
Şekil 4.45 Turizm Danışma Ofisi ve Dinlenme Alanı, 3D Görüntüsü.....114
Şekil 4.46 Kiosk ve Sergi Duvarı, 3d Görüntüsü.....114
Şekil 4.47 Kanalizasyon ve Yağmur Suyu Alt Yapı Projesi.....119
Şekil 4.48 Atık Su Arıtma Tesisi Hava Fotoğrafı.....119
Şekil 4.49 Yeraltı Çöp Konteyneri.....120

ÇİZELGELER DİZİNİ

Çizelge 2.1 Cittaslow Politikaları ve Kriter Sayıları 7
Çizelge 2.2 Çevre Politikalarına Yönelik Kriterler 8
Çizelge 2.3 Altyapı Politikalarına Ait Kriterler 9
Çizelge 2.4 Kentsel Yaşam Kalitesi Politikalarına Ait Kriterler 10
Çizelge 2.5 Tarımsal, Turistik, Esnaf ve Sanatkârlara Dayalı Politikalara Ait Kriterler 11
Çizelge 2.6 Misafirperverlik, Farkındalık ve Eğitim İçin Planlar Kriterleri 12
Çizelge 2.7 Sosyal Uyum Kriterleri 13
Çizelge 2.8 Ortaklıklar Başlığına Ait Kriterler 14
Çizelge 3.1 Vize İlçesinin Kronolojik Olarak Cittaslow Olma Süreci 33
Çizelge 4.1 Tören Alanı Açık Hava Kültür Merkezi Projesinin Künyesi 45
Çizelge 4.2 Tören Alanı Projesinin Sağladığı Cittaslow Kriterleri 49
Çizelge 4.3 Projenin Sağladığı Cittaslow Kriterlerinin Oranı 50
Çizelge 4.4 Vize Gençlik Kampı Projesinin Künyesi 51
Çizelge 4.5 Vize Gençlik Kampı Projesinin Sağladığı Cittaslow Kriterleri 55
Çizelge 4.6 Vize Gençlik Kampı Projesinde Cittaslow Kriterlerinin Sağlanma Oranı .. 56
Çizelge 4.7 Haliçi Yerel Ürün Pazarı Projesinin Künyesi 57
Çizelge 4.8 Haliçi Yerel Ürün Pazarı Projesinin Sağladığı Cittaslow Kriterleri 62
Çizelge 4.9 Haliçi Yerel Ürün Pazarı Projesinin Sağladığı Kriterlerin Sağlanma Oranı 63
Çizelge 4.10 1. ve 2. Etap Projelerin Künyesi 66
Çizelge 4.11 1. Etap ve 2. Etap Projelerin Sağladığı Cittaslow Kriterleri 70
Çizelge 4.12 1.Etap ve 2. Etap projelerinin Sağladığı Kriterlerinin Sağlanma Oranı 71
Çizelge 4.13 3. Etap Projenin Künyesi 72
Çizelge 4.14 3.Etap Sokak Sağlıklaştırma Projesinin Sağladığı Cittaslow Kriterleri 76
Çizelge 4.15 Cittaslow Kriterlerinin 3.Etap Projesinde Sağlanma Oranı 77
Çizelge 4.16 Etap Projenin Künyesi 78
Çizelge 4.17 4. Etap Sokak Sağlıklaştırma Projesinin Sağladığı Cittaslow Kriterleri.... 82
Çizelge 4.18 4. Etap Projenin Sağladığı Kriterlerin Sağlanma Oranı 83
Çizelge 4.19 Atatürk Açık Hava Spor Kompleksi Projesi Künyesi 85

Çizelge 4.20 Mehmet Akif Mahallesi Spor Kompleksi Projesi Künyesi 87
Çizelge 4.21 42. Sokak Parkı Projesi Künyesi 88
Çizelge 4.22 Cumhuriyet Parkı Projesi Künyesi 90
Çizelge 4.23 Mahmut Erbil Caddesi Parkı Proje Künyesi 91
Çizelge 4.24 Sakin Park Projesi Künyesi 93
Çizelge 4.25 Semt/Mahalle Parkları Projelerinin Sağladığı Cittaslow Kriterleri 96
Çizelge 4.26 Semt/Mahalle Parklarının Sağladığı Kriterlerin Sağlanma Oranı 97
Çizelge 4.27 Tabakhane Deresi Islahı ve Çevre Düzenlemesi Projesi Künyesi 98
Çizelge 4.28 Tabakhane Deresi Islahı ve Çevre Düzenlemesi Projesinin Sağladığı Cittaslow Kriterleri 104
Çizelge 4.29 Tabakhane Deresi Islahı ve Çevre Düzenlemesi Projesinin Sağladığı Kriterlerin Sağlanma Oranı 105
Çizelge 4.30 Vize Antik Tiyatrosu Çevre Düzenlemesi Projesi Künyesi 106
Çizelge 4.31 Vize Antik Tiyatrosu Çevre Düzenlemesi Projesinin Sağladığı Cittaslow Kriterleri 110
Çizelge 4.32 Vize Antik Tiyatrosu Çevre Düzenlemesi Projesinin Sağladığı Kriterlerin Sağlanma Oranı 111
Çizelge 4.33 Turizm Etkinlik Alanı Projesinin Künyesi 112
Çizelge 4.34 Turizm Etkinlik Alanı Projesinin Sağladığı Cittaslow Kriterleri 116
Çizelge 4.35 Turizm Etkinlik Alanı Projesinin Sağladığı Kriterlerin Sağlanma Oranı 117
Çizelge 4.36 Atık Su Arıtma Tesisi Prıjesi Künyesi 118
Çizelge 4.37 Atık Yönetimi Alt Yapısının Güçlendirilmesi Projesi Künyesi 120
Çizelge 4.38 Çöp Aktarma İstasyonu Projesi Künyesi 121
Çizelge 4.39 Altyapı Projelerinin Sağladığı Cittaslow Kriterleri 123
Çizelge 4.40 Altyapı Projelerinde Cittaslow Kriterlerinin Sağlanma Oranı 124
Çizelge 5.1 İncelenen Kentsel Tasarım Projeleri 126
Çizelge 5.2 İncelenen Projelerin Konumları 127
Çizelge 5.3 Projelerin Sağladığı Kriter Sayısı ve Cittaslow Kriterlerinden Etkilenme Yüzdeleri 129
Çizelge 5.4 Politika Başlıklarının Kentsel Tasarım Projelerinde Sağlanma Oranı 131

1. BÖLÜM

GİRİŞ

Kuruluş amacı, yaşayanları bir arada ve güvende tutmak olan kentler, küreselleşmenin etkisi ve günlük yaşamın hız kazanması sonucu kendi kendine yetemeyen, sürekli bir yerlere yetişme telaşının olduğu alanlara dönüşmektedir. Hızlı yaşam tarzının, hızlı tüketimi de getirmesi neticesinde, modern kentler üretimden uzak, kendi kendini tüketen alanlara dönüşmektedir. İnsanların birbirine yabancılaştığı, telaş içinde yaşadığı ve gitgide aynılaştığı kentlere bir alternatif olarak Cittaslow hareketi ortaya çıkmıştır. Cittaslow hareketinin hedefi; insanların birbirleri ile rahat iletişim kurabilecekleri, daha fazla sosyalleşebilecekleri, tüketmekten çok üreten, doğasına ve kültürüne sahip çıkan, yöresel sanat ve zanaatine değer veren, sürdürülebilir enerji kaynaklarını kullanan, bunlarla birlikte alt yapı sorunu olmayan, teknolojinin ve modern hayatın tüm kolaylıklarına sahip alternatif kentler oluşturmaktır.

İtalya'da açılan bir fast food restoranına tepki ile ortaya çıkan Slow Food felsefesinin, kentsel boyuta taşınması fikri ile 1999 yılında başlayıp, dünyanın farklı ülkelerine yayılan Cittaslow hareketi, bu ünvanı alan kentlerden oluşan uluslararası bir belediyeler birliğidir. Sınırları içerisinde üç Cittaslow kent olan her ülkenin kendi ulusal organizasyonu bulunmaktadır. Ulusal organizasyonlar, Cittaslow birliği içerisinde uluslararası ilişkiler kurarak, Cittaslow felsefesine uygun projeler geliştirmekte ve yürütmektedirler.

Cittaslow ünvanı kazanabilmek ve bu ünvanı sürdürebilmek için, Cittaslow birliğinin dört ana önceliği, bu önceliklere göre belirlenmiş yedi politikası ve bu politikaların uygulanabilmesi için belirlenmiş yetmiş iki kriteri bulunmaktadır. Cittaslow ağına üye olmak isteyen kentlerin, üyelik sürecinde bu kriterlere uygun projeler geliştirmesi ve uygulaması gerekmektedir. Birliğe üye olduktan sonra da Cittaslow ünvanını alan kentlerin yine kriterlere uygun projelerle, Cittaslow felsefesine uygun şekilde kentsel gelişimini sağlaması beklenmektedir.

Cittaslow ağının 33 ülkede 252 üyesi bulunmaktadır. Türkiye'de 17 üyesi bulunan Cittaslow ağının ilk üyesi İzmir'in Seferihisar ilçesidir. 2009 yılında Seferihisar'ın Cittaslow ünvanı almasının ardından Türkiye'de üyelik başvuruları hızla artmıştır. Kırklareli ilinin Vize ilçesi de üyelik sürecine 2010 yılında başlamıştır ve 2012 yılında Cittaslow ünvanı almaya hak kazanmıştır.

Vize'nin, 2010 yılında üyelik başvuru dosyasının hazırlanması çalışmaları ile ilçenin kentsel tasarım projelerinde Cittaslow kriterlerine uygunluk gerekliliği oluşmuştur. 2012 yılına kadar Cittaslow adaylığı için çok sayıda proje hazırlanmıştır. Hazırlanan projelerin, üyelik sürecini destekler nitelikte olması sonucu 2012 yılında Vize Cittaslow ağına kabul edilmiştir. 2012 yılından günümüze kadar 28 adet kentsel tasarım projesi hazırlanmıştır. Bu projelerden 15 adedi uygulanmış ve 4 adedi uygulanmak üzere programa alınmıştır.

"Sakin Şehir (Cittaslow) Kavramının Kentsel Tasarıma Etkisine Yönelik Bir Araştırma: Vize – Kırklareli" isimli tez çalışmasında, Cittaslow kriterlerinin kentsel tasarıma olan etkisi, Vize'de uygulanmış ve uygulanmak üzere programa alınmış 19 adet kentsel tasarım projesinin, Cittaslow kriterleri kapsamında değerlendirilmesi ile ortaya konulmaktadır.

1.1 Araştırmanın Amacı ve Kapsamı

Küreselleşmenin etkisiyle hızlanan kentsel yaşam, çarpık kentleşme ve özünden uzaklaşan kentlerin giderek artması, kentleşmede alternatif arayışlarına sebep olmaktadır. Kentsel yaşam kalitesinin yüksek olduğu, sosyalleşebilecek kaliteli alanların olduğu, çağdaş ihtiyaçlara cevap verebilen ancak özgünlüğünü koruyan yaşam alanlarını keşfetme, koruma ve gelişmelerine yön verme düşüncesini destekleyen Cittaslow hareketinin ortaya çıkışı ile özgün yapısı bozulmamış olan kentlerin modern kentlere dönüşme sürecinde, kentlerin gelişimine yön veren kriterler ortaya çıkmıştır.

Cittaslow birliğinin kentsel gelişime yön veren 72 kriteri bulunmaktadır. Cittaslow felsefesi, bu kriterlere uygun projelerin geliştirilmesi ile kentlerin hem modern hayatın ihtiyaçlarına cevap verebileceği hem de özgün yapısının bozulmayacağı ve kentlilerin daha huzurlu, mutlu bir hayata sahip olacağını savunmaktadır.

Bu araştırmada, Cittaslow felsefesine göre belirlenen 72 kriterin kentsel tasarıma etkisinin ne oranda olduğunu değerlendirmek için, Trakya'da bu ünvanı taşıyan tek kent olan Kırklareli ilinin Vize ilçesinde uygulanan ve uygulanmak üzere programa alınan kentsel tasarım projelerinin kriterlere uygunluğunu incelemek ve Cittaslow kriterlerinin kentsel tasarım projelerine etkisini tespit etmek amaçlanmıştır.

1.2 Araştırmanın Yöntemi

Bu araştırmada, Cittaslow kriterlerinin kentsel tasarıma olan etkisini inceleyebilmek için öncelikle Cittaslow hareketinin ortaya çıkışı, tarihçesi ve Cittaslow ünvanı almış kentlerle ilgili kaynakların yanı sıra, çalışma alanı olarak belirlenen Vize ilçesinin tarihi ve kentsel gelişimi ile ilgili olarak da basılı yayınlar, tezler ve internet ortamındaki kaynaklar üzerinden literatür incelemesi yapılmıştır. Vize Belediyesi arşivi ve Vize Kaymakamlığı arşivi çalışmaları ile 2010 yılından günümüze kadar geçen süreçte planlanan kentsel tasarım projeleri tespit edilmiş, bu projelerden hayata geçen 15 proje ve uygulanmak üzere programa alınan 4 proje seçilmiştir. Her bir projenin çizimleri ve proje alanları yerinde görülerek incelenmiştir. Her proje için, Cittaslow kriterleri kapsamında incelemeler yapılmış ve elde edilen veriler çizelgeleştirilmiştir. Her politika başlığı için ayrı ayrı olmak üzere, her bir projenin, mevcut kriterlerden kaçta kaçını sağladığı tespit edilerek, yüzde karşılığı hesaplanmıştır. Ayrıca her bir projenin, 72 kriterden kaçını sağladığı tespit edilerek, projenin, tüm kriterler kapsamında sağladığı kriter sayısının yüzde karşılığı hesaplanmıştır. İncelenen tüm kentsel tasarım projeleri, tek bir çizelgede toplanarak, her bir kriterin toplam sağlanma sayısı tespit edilmştir. Sağlanan toplam kriter sayısının, incelenen projelerdeki mevcut Cittaslow kriteri sayısına oranı ile yüzdesi hesaplanmıştır. Tüm projelerin geneline bakıldığında, tüm kriterlerin toplam sağlanma sayısı bulunarak, 19 projenin kriterleri sağlama toplamının yüzdesi hesaplanmıştır. Bu hesaplamalar sonucunda, elde edilen değerler ile Cittaslow kriterlerinin Vize özelinde tasarlanan kentsel tasarım projelerine ne oranda etkili olduğu konusunda değerlendirme ve sonuç bölümü hazırlanmıştır.

2. BÖLÜM

CİTTASLOW (SAKİN ŞEHİR) VE KRİTERLERİ

İtalyanca “citta-kent” ve İngilizce “slow-yavaş” kelimelerinden türetilen Cittaslow kelimesi; Türkçe anlamıyla “yavaş kent” anlamına gelmiş olsa da bu çevirideki “yavaş” ibaresi Cittaslow hareketinin özüyle tam anlamıyla uyuşmadığından “sakin şehir” anlamında kullanılması tercih edilmektedir (Ergüven, 2011).

Cittaslow, yerel çeşitlilik ve sosyo-ekonomik varlıklara odaklanan, tarihi miras ve gelenekler üzerine inşa edilen ve özellikle de yavaş bir yaşam ve farklı bir kentsel gelişim tarzını teşvik eden yeni bir kavramdır (Semmens ve Freeman, 2012; Radstrom, 2011).

“Yavaşlık” kavramı üzerine geliştirilen (Petrini, 2001), Cittaslow, Slow City veya Città Lenta, temel olarak Slow Food hareketinin bir parçası olarak kabul edilir. (Heitmann, Robinson, Povey, 2011) Burada geçen “yavaşlık” kavramı genellikle yanlış yorumlanmaktadır. Cittaslow' un yaşamın hızlı temposu ile mücadele ettiği şeklinde yorumlanması doğru değildir. Cittaslow' daki yavaş, “kaliteye zaman ayırma fikri” ile ilgilidir. Buradaki kaliteye zaman ayırma fikri, daha yüksek bir yaşam kalitesine sahip olmak için zaman ayırmak” anlamına gelmektedir (Radstrom, 2011).

Cittaslow hareketinin 1999 yılında ortaya çıkışında Greve in Chianti’nin eski belediye başkanı Paolo Saturnini etkili olmuştur. Kentin yaşam kalitesini yükseltmenin yolunun, kentlerin kendilerini değerlendirmeleri ve farklı bir kalkınma modeli geliştirmeleri fikrini ulusal boyuta Paolo Saturnini taşımıştır. Paolo Saturnini’nin bu fikirleri Orvieto (Stefano Cimicchi), Bra (Francesco Guida) ve Positano (Domenico Marrone) belediye başkanları ile fast food tüketimine tepki olarak ortaya çıkan ve yerel mutfağı, yavaş, sağlıklı, kaliteli, adil beslenmeyi savunan bir hareket olan “Slow Food” birliğinin başkanı Carlo Petrini tarafından da benimsenmiştir. Slow Food felsefesinin kentsel boyuta taşınması amacıyla ortaya çıkan Cittaslow hareketi günümüzde 30

ülkede 252 üyeye sahip bir belediyeler birliğidir (Çakır, Çakır, Ahmed, Tokuş, 2014). Bu hareketin logosu Şekil 2.1'de verilmektedir.



Şekil 2.1Cittaslow Logosu (Cittaslow, 2014)

Heitmann vd. (2011), Cittaslow politikasının tüm kritelerinin dikkate alınmasının, çevre, ekonomi ve toplumu kapsayan planlama sürecinde kritik yönleri içerdiği için bütünsel bir sürdürülebilir yönetim ve gelişme fikrinin altını çizmektedir. Ayrıca Cittaslow hareketinin;

- Kirliliği azaltmak,
- Yaya bölgeleri ve bisiklet yolları ile parkları ve yeşil alanları artırmak,
- Alternatif enerji kaynakları geliştirmek,
- Yerel tarihi binaların yenilenmesi,
- Misafirperverlik, sosyalleşme ve altyapı için yenilikçi teknolojilerin teşvik edilmesi,
- Yerel pazarın sürdürülmesi ve ürünlerinin tanıtılması,
- Kentleri canlandırmak için yerel kültürel etkinliklerin korunmasını teşvik etmek,
- Turistik tesis ve hizmetlerin arttırılması konularını amaçlayan projeler, faaliyetler ve girişimleri teşvik etmek konularına dikkat çekmektedir (Semmens ve Freeman, 2012; Mayer ve Knox, 2006).

Cittaslow felsefesi (Cittaslow, 2014);

(…) Cittaslow felsefesi, yaşamın, yaşamaktan zevk alınacak bir hızda yaşanmasını savunmaktadır. Cittaslow hareketi, insanların birbirleriyle iletişim kurabilecekleri, sosyalleşebilecekleri, kendine yeten, sürdürülebilir, el sanatlarına, doğasına, gelenek ve göreneklerine sahip çıkan ama aynı zamanda alt yapı sorunları olmayan, yenilenebilir enerji kaynakları kullanan, teknolojinin kolaylıklarından yararlanan kentlerin gerçekçi bir alternatif olacağı hedefiyle yola çıkmıştır. (…) şeklinde açıklanmaktadır.

Cittaslow hareketini; küreselleşmeyle birbirinin aynı olan kentleri ve telaş içinde geçen kent yaşamını reddederek, bir kentte yaşayan sakinlerin yaşam kalitesini, kentin kendine has değerlerini kaybetmeden, modern teknolojiyi sadece araç olarak kullanarak arttırmayı ve sürdürülebilirliğini amaçlamaktadır. Küreselleşmeye karşı yerelleşme hareketi olarak tanımlamak mümkündür.

Cittaslow hareketinin 1999 yılında Cittaslow ünvanı almış yerleşim yerlerinden oluşan bir belediyeler birliğine dönüşmesinin ardından günümüze kadar olan süreçte, dünyada 30 ülke, 252 kent bu birliğe dâhil olmuştur. 2009 yılında İzmir'in Seferihisar ilçesi Cittaslow ünvanı almıştır. 2009 yılından günümüze kadar ülkemizde 17 ilçe Cittaslow ünvanı alarak bu birliğin üyesi olmuşlardır (Cittaslow, 2014). Bunlar; Seferihisar - İzmir (2009), Akyaka - Muğla (2011), Gökçeada - Çanakkale (2011), Yenipazar - Aydın (2011), Taraklı - Sakarya (2011), Perşembe - Ordu (2012), Vize - Kırklareli (2012), Yalvaç - Isparta (2012), Halfeti - Şanlıurfa (2013), Şavşat - Artvin (2015), Uzundere - Erzurum (2016), Gerze - Sinop (2017), Göynük - Bolu (2017), Eğirdir - Isparta (2017), Mudurnu - Bolu (2018), Köyceğiz - Muğla (2019), Ahlat - Bitlis (2019)'dir. Seferihisar ilk Cittaslow ünvanı alan kent olmasının yanı sıra Cittaslow Türkiye Organizasyonu'nun da başkenti olarak da kabul edilmektedir (Şekil 2.2) (Cittaslow, 2014).

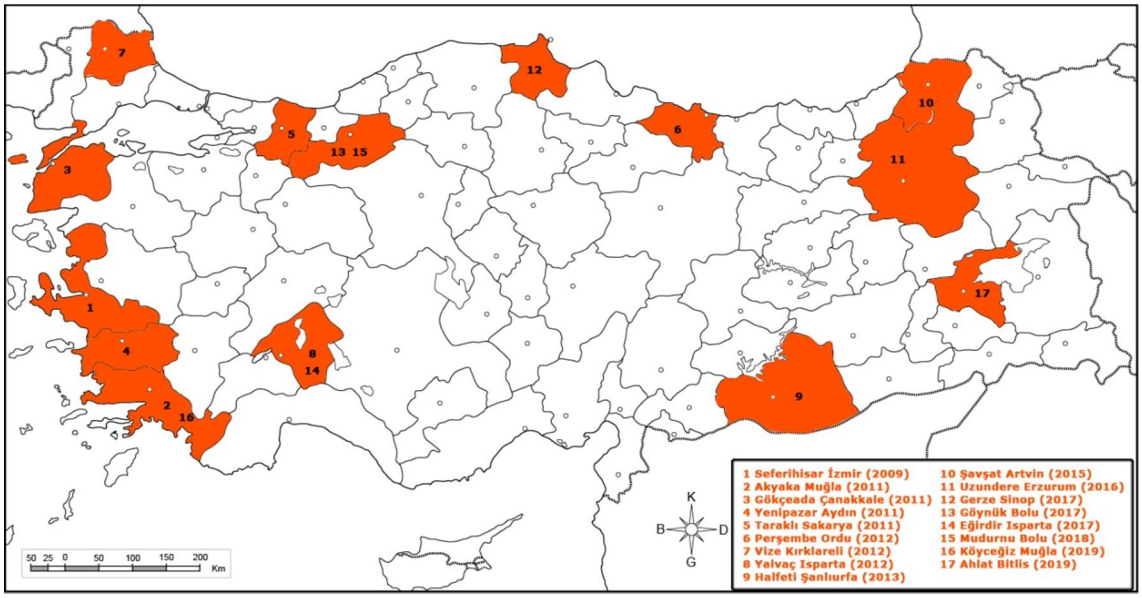

Şekil 2.2 Türkiye'de Cittaslow Ünvanı Alan Yerleşim Yerleri

Cittaslow birliğine üye olabilmek için üye adayların sağlaması gereken şartlar bulunmaktadır. Bu şartların en önemlisi nüfusun 50.000'in altında olmasıdır. Cittaslow birliğinin felsefesi dört ana esasa dayanmaktadır. Bunlar; yavaş yaşam, sürdürülebilir kalkınma, kent ruhu ve yavaş yemektir. Cittaslow birliğine üye olabilmek için, dört ana esasa uygun projeler geliştirmek ve uygulamak gerekmektedir. Bu esasları sağlamak adına Cittaslow Ulusallararası Bilim Komitesi tarafından 7 ayrı başlık altında 72 kriter belirlenmiştir. Bu kriterler Çizelge 3.1'de sunulmaktadır (Cittaslow, 2014).

Çizelge 2.1 Cittaslow Politikaları ve Kriter Sayıları (Cittaslow, 2014)

Sıra No	**Başlık**	**Kriter Sayısı**
1	Çevre Politikaları	12
2	Altyapı Politikaları	9
3	Kentsel Yaşam Kalitesi Politikaları	17
4	Tarımsal, Turistik, Esnaf ve Sanatkârlara Dair Politikalar	10
5	Misafirperverlik, Farkındalık ve Eğitim İçin Planlar	10
6	Sosyal Uyum	11
7	Ortaklıklar	3
	Toplam	**72**

Cittaslow Ulusallararası Bilim Komitesi tarafından belirlenen yedi ana başlık, kriterleri ile bir birini destekler nitelikte olup, Cittaslow aday üyeliği sürecinde adaylığın kesinleşmesinde belirleyici olmaktadır. Aday üyelerin bu kriterler çerçevesinde yaptığı çalışmalar puanlanmakta ve bir kentin üye olması için 50 ve üzerinde puan alması gerekmektedir. Ayrıca kriterlerin puanlanmasında, o kriter çerçevesinde yapılan tüm çalışmaların seviyesi de dikkate alınmaktadır (Cittaslow, 2014).

Cittaslow ünvanı alan kentler, bu ünvana sahip olabilmek ve bu ünvanın sürdürülebilirliğini sağlayabilmek için hem kentsel dokusunu hem de çevresel karakteristiğini korumak ve iyileştirmekle sorumludur. Bu sebeple, yeniden kullanım ve geri dönüşüm, enerji tasarrufu gibi eylemler önemlidir. Genel anlamda ışık, hava ve su

kirliliğinin azaltılmasına yönelik olan çevre politikaları ana başlığı altında bulunan 12 kriter Çizelge 2.2'de sunulmuştur.

Çizelge 2.2 Çevre Politikalarına Yönelik Kriterler (Cittaslow, 2014)

ÇEVRE POLİTİKALARI	1	Hava temizliğinin yasa tarafından belirtilen parametrelerde olduğunun belgelenmesi
	2	Su temizliğinin yasa tarafından belirtilen parametrelerde olduğunun belgelenmesi
	3	Halkın içme suyu tüketiminin ulusal ortalamayla karşılaştırılması
	4	Kentsel katı atıkların ayrıştırılarak toplanması
	5	Endüstriyel ve evsel kompostlamanın desteklenmesi
	6	Kentsel ya da toplu kanalizasyon için atık su arıtma tesisinin bulunması
	7	Binalarda ve kamu kullanım alanlarında enerji tasarrufu
	8	Kamunun yenilebilir enerji kaynaklarından enerji üretimi
	9	Görsel kirliliğin ve trafik gürültüsünün azaltılması
	10	Kamusal ışık kirliliğinin azaltılması
	11	Hane başına düşen elektrik enerjisi tüketimi
	12	Biyoçeşitliliğin korunması

Altyapı politikaları, tarihi kent merkezinin geliştirilmesi, kültürel değerlerin desteklenmesi ve kentsel dokunun korunarak iyileştirilmesi için teknolojinin kullanımının desteklenmesine yönelik kriterlerdir. Ulaşıma dikkat çekilen bu kriterlerde ekolojik ulaşım, bisiklet ve hibrit araç kullanımına yönelik kriterler ağırlıklıdır. Altyapı politikaları, sadece tarihi kent merkezini değil, kentin tümünü kapsayan doğru planlanmış bir ulaşımın önemine dikkat çekerken, özellikle engelliler ve hamileler için günlük yaşamı kolaylaştıracak uygulamaların geliştirilmesini de vurgulamaktadır.

Kentin yaşam konforunun arttırılması hedefiyle yola çıkılan Cittaslow esaslarına göre altyapı politikaları, çevre politikalarını da destekler niteliktedir. Cittaslow kriterleri altyapı politikaları ana başlığı altında 9 adet kriter bulunmaktadır (Çizelge 2.3).

Çizelge 2.3 Altyapı Politikalarına Ait Kriterler (Cittaslow, 2014)

ALTYAPI POLİTİKALARI	1	Kamu binalarına bağlı verimli bisiklet yolları
	2	Mevcut bisiklet yollarının araç yollarıyla kilometre üzerinden karşılaştırılması
	3	Metro ve otobüs durakları gibi aktarma merkezlerinde bisiklet park yerleri
	4	Özel taşıt kullanımına alternatif olarak eko ulaşım planlanması
	5	Engellilere yönelik mimari engellerin kaldırılması
	6	Aile hayatı ve hamile kadınlar için girişimler
	7	Sağlık hizmetlerine onaylanmış ulaşılabilirlik
	8	Kent merkezlerinde malların sürdürülebilir dağıtımı
	9	Şehir dışında çalışan şehir sakinlerinin oranı

Çevre politikaları ve alt yapı politikaları ile birlikte, kentsel yaşam kalitesi politikaları, kentlinin yaşam konforunu arttırmaya yönelik kriterler içermektedir. Kentsel yaşam kalitesi politikaları, kent sakinlerinin rahat ve kaliteli yaşamını desteklemek amacına yöneliktir. Tarihi ve kültürel değerlerin korunması, doğayla uyumlu ve kaliteli bir çevrenin sağlanması ile kentsel yaşam kalitesinin arttırılmasının mümkün olabileceği düşüncesi, bu kriterlerden anlaşılabilmektedir. Ayrıca, bu kriterler kentlinin yaşam kalitesini arttırmanın yanında yerel üretimin, geleneksel sanat ve zanaatlerin de sürdürülebilirliğini kapsamaktadır. Kentsel yaşam kalitesi politikalarına ait 17 kriter bulunmaktadır (Çizelge 2.4).

Çizelge 2.4 Kentsel Yaşam Kalitesi Politikalarına Ait Kriterler (Cittaslow, 2014)

KENTSEL YAŞAM KALİTESİ POLİTİKALARI	1	Kentin direnci için planlama
	2	Kente ait değerlerin iyileştirilmesi, kent merkezlerinin ve kamu binalarının değerlerinin arttırılması için programlar
	3	Verimli bitkiler ve meyve ağaçları kullanılarak sosyal yeşil alanların iyileştirilmesi ve/veya oluşturulması
	4	Kentsel yaşanabilirliğin arttırılması
	5	Marjinal alanların tekrar değerlendirilip kullanılması
	6	Vatandaşlara ve turistlere yönelik interaktif hizmetlerin geliştirilmesinde bilgi ve iletişim teknolojilerinden faydalanılması
	7	Sürdürülebilir mimari için hizmet masası oluşturulması
	8	Kentin internet ağına sahip olması
	9	Kirleticilerin izlenmesi ve azaltılması
	10	Tele çalışmanın geliştirilmesi
	11	Kişisel sürdürülebilir kentsel planlanmanın teşviki
	12	Sosyal altyapıyı desteklemek
	13	Kamusal sürdürülebilir kentsel planlamanın teşviki
	14	Kent içindeki kullanışlı yeşil alanların verimli bitkiler ile değerlendirilmesi
	15	Yerel ürünlerin ticarileşmesi için alanların yaratılması
	16	Atölyelerin korunması ve değerlerinin arttırılması – doğal/yerel alışveriş merkezlerinin yaratılması
	17	Yeşil alanlarda kullanılan beton miktarı

Tarımsal, Turistik, Esnaf ve Sanatkârlara Dayalı Politikalar, organik tarımın, yerel ürünlerin, yöresel tatların, geleneksel el sanatlarının - zanaatların desteklenmesine ve bunlarla birlikte turizm altyapısının geliştirilmesine yöneliktir. Tarımsal, turistik, esnaf ve sanatkârlara dayalı politikalar başlığı altında 10 kritere yer verilmektedir. Çizelge 2.5'de sıralan kriterlere bakıldığında, Cittaslow felsefesinin kentlerin, kendi kendine yetebilmesi, tüketmekten çok üretmesi, sanat ve zanaatine sahip çıkması fikirlerine yönelik olarak, tarımsal, turistik, esnaf ve sanatkârlara dayalı politikaların belirlendiği söylenebilir. Ayrıca, Cittaslow ünvanı alan yerleşim yerleri, uluslararası boyutta bir birliğe üye olacağından, turizm potansiyelinin de artması nedeniyle turizm alt yapısının geliştirilebilmesine yönelik kriterlere de yer verildiği söylenebilir.

Çizelge 2.5 Tarımsal, Turistik, Esnaf ve Sanatkârlara Dayalı Politikalara Ait Kriterler (Cittaslow, 2014)

TARIMSAL, TURİSTİK, ESNAF VE SANATKÂRLARA DAİR POLİTİKALAR	1	Agroekolojinin geliştirilmesi
	2	El yapımı ve etiketli veya markalı esnaf/sanatkâr ürünlerinin korunması
	3	Geleneksel iş tekniklerinin ve zanaatların değerinin arttırılması
	4	Kırsal bölgede yaşayanların hizmetlere erişimini arttırarak kırsal bölgelerin değerini arttırmak
	5	Kamuya ait restoranlarda (okul kantinleri, aş evleri vb) yerel, mümkünse organik ürünlerin kullanılması
	6	Kişisel kullanımda ve yemek sektöründe tat eğitimlerinin verilmesi ve mümkünse organik yerel ürünlerin kullanılmasının teşvik edilmesi
	7	Yerel ve geleneksel kültürel etkinliklerin korunması ve değerlerinin arttırılması
	8	Otel kapasitelerin arttırılması
	9	Tarımda GDO kullanımının yasaklanması
	10	Önceden tarım için kullanılmış alanların kullanımı hakkındaki imar planları için yeni fikirlerin varlığı

Cittaslow ünvanı uluslararası bir marka niteliği taşımaktadır. Böyle bir markaya sahip olmak, turizm potansiyelinin öne çıkarılmasını da sağlamaktadır. Turizm altyapısının geliştirilmesinin yanında, özellikle kentlilerin turizm ve Cittaslow konularında eğitilmesi ve Cittaslow fikrinin özümsenmesi de gereklidir. Bu doğrultuda misafirperverlik, farkındalık ve eğitim için planlar ana başlığı altında 10 farklı kritere yer verilmektedir (Çizelge 2.6).

Çizelge 2.6 Misafirperverlik, Farkındalık ve Eğitim İçin Planlar Kriterleri (Cittaslow, 2014)

MİSAFİRPERVERLİK, FARKINDALIK VE EĞİTİM İÇİN PLANLAR	1	İyi karşılama
	2	Esnafın ve operatörlerin farkındalıklarını arttırmak
	3	Yavaş güzergâhların mevcut olması
	4	Önemli yönetimsel kararlara tabandan tavana katılım sürecini sağlayacak aktif tekniklerin benimsenmesi
	5	Eğitimciler, yöneticiler ve çalışanların Cittaslow temaları hakkında sürekli eğitim görmesi
	6	Sağlık eğitimleri
	7	Yöre halkına Cittaslow'un anlamı hakkında sistematik ve kalıcı eğitim vermek
	8	Cittaslow üzerine yerel yönetim ile çalışan derneklerin aktif varlığı
	9	Cittaslow kampanyalarının desteklenmesi
	10	Cittaslow logosunun internet sayfasında ve antetli kağıt üzerinde kullanımı

Cittaslow politikalarının, kentlinin yaşam konforunu arttırma, yerel üretimi koruma ve turizm potansiyelini yükseltme adına kriterler içerdiği söylenebilir. Ancak, kentlilerin kentsel yaşam konforunun arttırılması sürecinde, her bir bireyin bu konfora eşit oranda sahip olabilmesi de Cittaslow felsefesi açısından önemlidir. Yine turizm potansiyeli arttırılırken kentin belli bir bölümünün bu özellikleri yansıtırken, farklı

bölgelerinin bu alanlardan geride kalmaması gerekmektedir. Bu sebeple sosyal uyum politikası, toplumun her bir kesiminden olan bireylerin toplumun bir parçası olması ve kentin genelinde eşit konfor şartlarının sağlanması açısından önemli kriterlere sahiptir. Sosyal Uyum başlığı altında 11 adet kriter bulunmaktadır (Çizelge 2.7).

Çizelge 2.7 Sosyal Uyum Kriterleri (Cittaslow, 2014)

SOSYAL UYUM	1	Azınlıklara yönelik ayrımcılığa karşı çalışmalar
	2	Farklı etnik kökene sahip insanların aynı mahallede yaşaması
	3	Engelli kişilerin entegrasyonu
	4	Çocuk bakımının desteklenmesi
	5	Genç neslin istihdam durumu
	6	Yoksulluk
	7	Toplumsal ortaklıklar/sivil toplum kuruluşların mevcudiyeti
	8	Farklı kültürlerin entegrasyonu
	9	Politikaya katılım
	10	Belediyenin kamu konut yatırımı
	11	Gençlik faaliyetlerinin yürütüldüğü alanların ve bir gençlik merkezinin mevcudiyeti

Cittaslow felsefesinin, kentin tümünde doğaya saygıyla eşit kentsel yaşam kalitesi sağlanması, yerel üretime destek vermesi, turizm potansiyelini arttırması için belirlemiş olduğu kriterler, Cittaslow hareketinin başlangıç noktası olan Slow Food hareketinden izler taşımaktadır. Slow Food hareketinin, kentsel yaşamın tümüne entegre edilmesi fikriyle ortaya çıkan Cittaslow hareketinin, Slow Food hareketi ile etkileşim içinde olması amacıyla ortaklıklar kriterleri belirlenmiştir. Ortaklıklar başlığında 3 kriter bulunmaktadır (Çizelge 2.8).

Çizelge 2.8 Ortaklıklar Başlığına Ait Kriterler (Cittaslow, 2014)

ORTAKLIKLAR	1	Slowfood aktiviteleri ve kampanyaları için destek
	2	Doğal ve geleneksel yiyecekleri Slowfood veya diğer kurumlar ile desteklemek
	3	Eşleştirme projelerini desteklemek ve gelişmekte olan ülkelerin Cittaslow ve Slowfood felsefelerinin yayılmasını da sağlayacak şekilde gelişmeleri için işbirliği yapmak

Ülkemizde, Cittaslow birliğine üye olmak isteyen kentler, öncelikle Cittaslow Türkiye Koordinasyonu tarafından, 72 kriter çerçevesinde değerlendirilmektedir. İlk yapılan değerlendirme sonucunda, tespit edilen eksikler hazırlık raporu olarak sunulmaktadır. Aday üye tarafından, bir yıl içinde, raporda sunulan eksiklerin tamamlanması sonrasında, koordinasyon tarafından, yapılan çalışmalar incelenir. Eksiklerini gideren kentlerin, yeniden değerlendirilmesi sonucunda koordinasyonca olumlu raporu verilir ise aday üye tarafından başvuru dosyası hazırlanır. Hazırlanan başvuru dosyasının, Cittaslow Uluslararası Bilim Komitesi tarafından olumlu bulunması halinde kent, aday üyelikten üyeliğe geçilir (Cittaslow, 2014).

3. BÖLÜM

VİZE VE CİTTASLOW OLMA SÜRECİ

Vize, konumu, topografik yapısı ve doğal kaynaklarının zenginliği nedeniyle yüzyıllarca tarihin önemli uygarlıklarına ev sahipliği yapmıştır. Doğal güzellikleri, tarihi ve kültürel dokusu ile ön plana çıkarılması amacıyla Vize Belediyesi, Cittaslow birliğine üye adaylığı ile birlikte ilçenin tanıtımlarında "Geçmişiyle Başkent, Tarihiyle Kalekent, Dokusuyla Müzekent, Bozulmamış Doğasıyla Doğakent" ünvanlarını kullanmaya başlamıştır. İlçenin bu ünvanlarına ilham veren özellikleri Cittaslow üyelik başvuru dosyasının hazırlanmasında geniş bir yere sahiptir (Cittaslow Üyelik Başvuru Dosyası, Vize Belediyesi Arşivi).

Aday üyelik sürecinde, Trakya Kalkınma Ajansı Tekirdağ Yatırım Destek Ofisi'nin koordinasyonunda, Kırklareli Valiliği, Vize Kaymakamlığı, Vize Belediyesi ve Kırklareli Üniversitesi ortaklığında yürütülen çalışmalar ile Vize'nin sahip olduğu değerleri ön plana çıkarmayı ve Cittaslow kriterlerine uygunluğu sağlamayı amaçlayan sosyal projeler ve kentsel tasarım projeleri üretilmiştir.

Kentsel tasarım projelerini; proje alanı olarak belirlenen alanın tüm fiziksel çevre ve sosyal çevre etkenleri çerçevesinde değerlendirilmesi ile elde edilen veriler sonucunda, proje alanı olarak belirlenen bölge ölçeğinde, üst ölçekli planların çerçevesinde, ulaşım ilişkilerinin, doluluk - boşluk oranlarının, açık ve yeşil alan ilişkilerinin kent mobilyaları ile birlikte tasarlandığı ve/veya yeniden düzenlendiği alt ölçekli ve bölgesel projeler olarak tanımlamak mümkündür. Kentsel tasarım projelerinin hazırlanması aşamasında bölgenin fiziksel ve sosyal çevre verilerinin tasarıma olan etkisi nedeniyle, tezin kapsamında olan kentsel tasarım projelerinin Cittaslow kriterleri doğrultusunda incelenmesinden önce, ilçenin niteliklerinin anlaşılması gerekmektedir. Böylece, kriterler çerçevesinde değerlendirme yapılırken, kriterlerin projede sağlanmasının ya da sağlanamamasının, bölgenin nitelikleri ile ilgisi olup olmadığı anlaşılacaktır.

3.1 Vize'nin Coğrafyası

Vize Trakya'nın kuzeyinde bulunan Kırklareli ilinin Türkiye İstatistik Kurumu 2019 yılı verilerine göre 13.581 nüfuslu ilçesidir. İlçenin sınır komşuları Tekirdağ'ın Saray ilçesi, Kırklareli'nin Lüleburgaz, Pınarhisar ve Demirköy ilçeleridir (Şelik 3.1). Yıldız dağlarının eteğinde bulunan Vize'nin kuzey-doğusunda bulunan Kıyıköy beldesinin Karadeniz'e kıyısı bulunmaktadır.

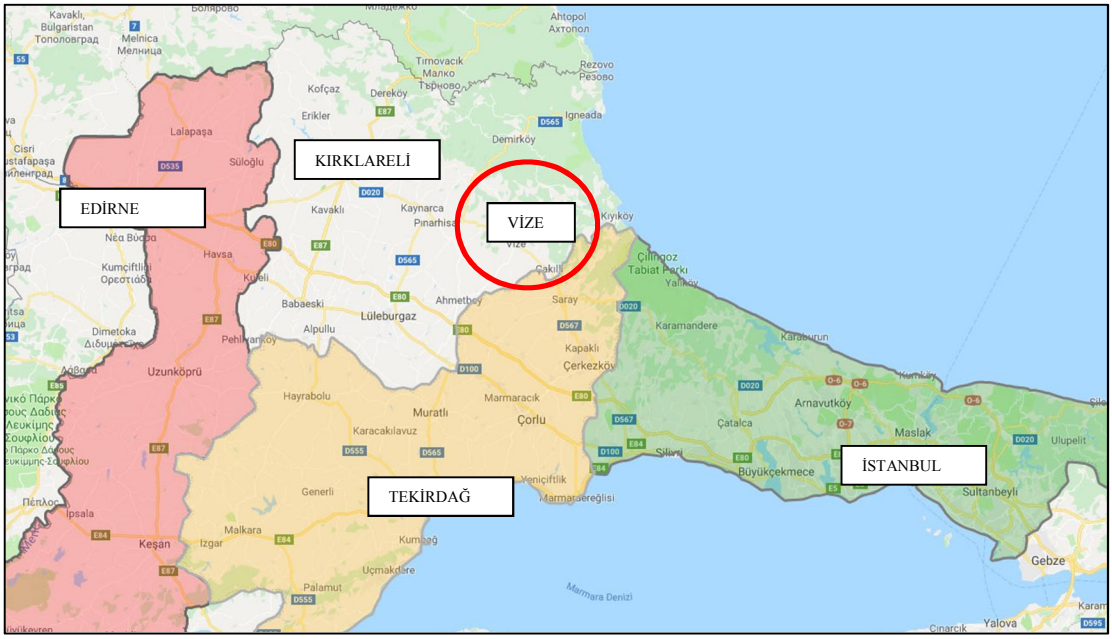

Şekil 3.1 Trakya'da Vize'nin konumu (Google Maps,2019)

Vize, Istranca Dağları'nın güney eteğinde ve Ergene Havzası'nın tabanına geçişi teşkil eden bir bölgede, Balkanlar ve Avrupa ile Anadolu'yu bağlayan yolların bulunduğu bir konumda bulunmaktadır. Bu nedenle Vize ve çevresi, coğrafî, stratejik ve askerî olarak önemli bir mevkidedir (Ceylan, 2011).

Vize ilçesi kuzeybatı-güneydoğu doğrultusunda uzanan Istranca dağları tarafından ikiye ayrılır. Istranca Dağları'nın doğusundan çıkan akarsular Karadeniz'e, batısından çıkan akarsular ise Ege Denizi'ne dökülür. Karadeniz'e dökülen başlıca akarsular Kazandere ve Pabuçdere'dir. İlçe topraklarından çıkan Soğucak Deresi ve Ana Dere Meriç Nehri'ni besleyen Ergene Nehri'ne bağlanarak Ege Denizi'ne dökülmektedir. Genel olarak dağ ve ova olmak üzere iki tip yer şekli görülür. Vize Ovası ve Ergene ovasının iki yükselti arasında kalan bir bölümüdür. Göztepe'nin kuzeybatısında doğan

Ana Dere, yaklaşık 50 - 60 metrelik bir vadi içinden, Hisar Tepe'nin batısından geçerek ovaya ulaşmaktadır. Daha batıda bulunan Pazarlı, Karpuz Kaldıran dereleri de aynı dereye karışır. Bulaca (Kuru) Dere ise Göztepe yamaçlarından inerek, Hisar Tepe'nin doğusundan geçmekte ve ovada Ana Dere' ye karışmaktadır. Vize'nin kuzeydoğusunda bulunan Göztepe 457 m. yüksekliktedir. Göztepe'de bulunan iki sivri yükseltinin mekanik parçalanma ve kimyevi ayrışımla gerçekleştiği düşünülmektedir. Yılan Tepeleri Vize ilçesinin kuzey ve kuzeydoğu yönlerindedir. Hisar Tepe adı verilen 336 rakımlı bu bölge ile Göztepe ve Yılan Tepeleri'nin çevresi Vize ilçesinin bugün bulunduğu alandır (Öztürk, 1959).

İlçenin yüzölçümü 1.119 km^2'dir. Vizenin Kırklareli il topraklarına olan oranı ise %17,08'dir. Deniz seviyesinden yüksekliği 210 metredir. Yüzölçümü itibariyle merkez ilçeden sonra Kırklareli'nin ikinci büyük ilçesidir. 2018 Türkiye Ulusal İstatistik Kurumu verilerine göre Vize ilçesi belde ve köyler toplam nüfusu 28.122 olup, ilçe merkezi nüfusu 13.581'dir.

3.2 Vize'nin Tarihi Süreçteki Gelişimi

Vize'de bilinen en eski tarih, Trak tarihi ile başlar. M.Ö. 3.000-2.500 yılları döneminde Adriya Denizi'nden Karadeniz'e kadar uzanan bölge Trakya'ya hâkim olan kavimlerin yayılma alanı idi. Trakya bölgesine isim veren bu kavimler İstanbul ve Çanakkale boğazlarına kadar bir alana yayılmışlardır. Özellikle M.Ö. 1.200 yıllarında Trak kavimlerinin bir bölümü, Vize - Çatalca yolu üzerinden İstanbul'a ve oradan da Anadolu'ya geçmişlerdir. Trakya'da kalan kavimler ise, küçük krallıklar kurmuşlardır (Kırklareli İl Yıllığı, 1967).

M.Ö. 800 yıllarında Astlar, Vize'ye yerleşmişlerdir. Zamanla güneye doğru sarkmışlar ve bugünkü Göztepe, Yılantepe ve Hisartepe bölgelerini ovaya hâkim görerek buralara yerleşmişlerdir. M.Ö. 513 yılında İskit seferine çıkan Darius, Trakya ile Vize'yi de buyruğu altına almış ve burada kendisine bağlı bir Trakya Krallığı kurmuştur (Karaçam, 1970). M. Ö. 440'ta bütün Trakya'yı Atinalılara terk etmişlerdir. M.Ö. 350 yılında Philip zamanında Trakya Makedonya topraklarına katılmıştır. Philip'in oğlu Büyük İskender M.Ö. 301 yılında Vize de dâhil olmak üzere bütün Trakya'yı egemenliği altına almıştır (Öztürk, 1959). M.Ö. 323'de İskender'in ölümü ile

çeşitli idarelerde kalan Trakya, M.Ö. 190 yılında Roma yönetimine geçmiştir. Traklar'ın Romalılarla mücadelesi sonucunda, M.Ö. 72'de Roma yönetiminde Doğu Trakya Krallığı kurulmuştur (Yavuzoğlu,1976). Vize, Doğu Trakya Krallığı'nın kurulmasıyla başkent özelliği kazanmış ve M.S. 44 yılına kadar da başkentlik yapmıştır. Roma İmparatorluğu'nun bölgeyi ele geçirmesiyle de Vize'de kentleşme başlamıştır. M.S. 338 yılına kadar Roma İmparatorluğu hâkimiyetinde olan Vize I. Konstantin devrinde Bizanslıların eline geçmiştir (Öztürk, 1959).

Bizans 570 yılından sonra ilk olarak Avar akınlarına maruz kalmıştır. Trakya'da Avar akınlarını Peçenek akınları izlemiştir. Peçenekler bu sırada Vize Kalesi'ni kuşatmış ve bir kısmını da tahrip etmişlerdir. Bu dönemde kısa bir süre Peçenekler Vize'ye hâkim olmuşlardır. Latin Krallığı, Vize'yi Peçenekler'den geri almış ise de; bu sürekli olmamıştır ve 1247 yılında Peçenekler, Latinler'den Vize'yi geri almıştır (Salman, 2000).

1369'da Lala Şahin Paşa kumandasındaki birlikler Vize'yi ele geçirmiştir. Rumeli Beylerbeyliği'ne bağlı bir sancak olarak yönetilen Vize, bir süre sonra tekrar Bizans'ın eline geçmiştir. 1453'e kadar Bizans yönetiminde kalan Vize, İstanbul'un fethi için yapılan hazırlıklar sırasında Karacabey Han tarafından tekrar alınmıştır (Yavuzoğlu Nazan 1976).

XIX. yüzyılın başlarında, Vize'de işgaller dönemi başlamıştır. Özellikle 1828-1829 Osmanlı-Rus Savaşı ve ardından gelen işgaller Vize'yi çok etkilmiştir. 93 Harbi'nin (1877-1878) kaybedilmesiyle Ruslar'ın Yeşilköy'e kadar ilerleyişi sırasında Ruslar, Vize ve çevresini de işgal etmiş ve bu bölgeyi Kırklareli Bulgar Prensliği'ne bırakmıştır. Yaklaşık bir yıl işgal altında kalan Vize ve çevresi 13 Temmuz 1878'de imzalanan Berlin Antlaşması ile geri alınmıştır. Balkan Savaşları sırasında (1912-1913) ise Vize Bulgar işgaline uğramıştır. Bulgar nüfusunun Vize ve çevresinden ayrılması ise Balkan Savaşları'nın sonunda yapılan anlaşma ile olmuştur (Ceylan, 2011).

20 Temmuz 1920'de Tekirdağ yöresinden harekete geçen Yunanlılar, 27 Temmuz'da Vize'yi işgal etmişlerdir. 1 Kasım 1922'de Türk askerine teslim edilen Vize, bu tarihten sonra kesin olarak Türk idaresine girmiştir (Özer, 2006).

3.3 Vize'nin Kentsel Gelişimi

Tarih öncesi çağlardan beri önemli bir yerleşim yeri olan Vize ve çevresinde çok sayıda kalıntı bulunmaktadır. Aynı panaroma içerisinde Trak, Bizans, Roma ve Osmanlı

dönemlerine ait kalıntılar bir arada görülebilmektedir. Özellikle ilçenin tarihi kent merkezi olan bölge, Hisar Tepe ve Çömlek Tepe olarak adlandırılan iki höyük üzerine kuruludur.

Vize'de ilk yerleşimlerin Hisar Tepe mevkiinde başladığı, aynı dönemlerde Çömlek Tepe mevkiine yayıldığı ve Cumhuriyet döneminde muhacırların göçleri nedeniyle de ovalık bölüme yayıldığı görülmektedir. Erken Cumhuriyet dönemine kadar, radyal bir gelişme gösteren yerleşim, 93 harbi sonrası mübadele ve muhacırların göçleri sonrasında güney yönündeki ovalık alana doğru büyüme göstermektedir (Şekil 3.2) (Ceylan, 2011).

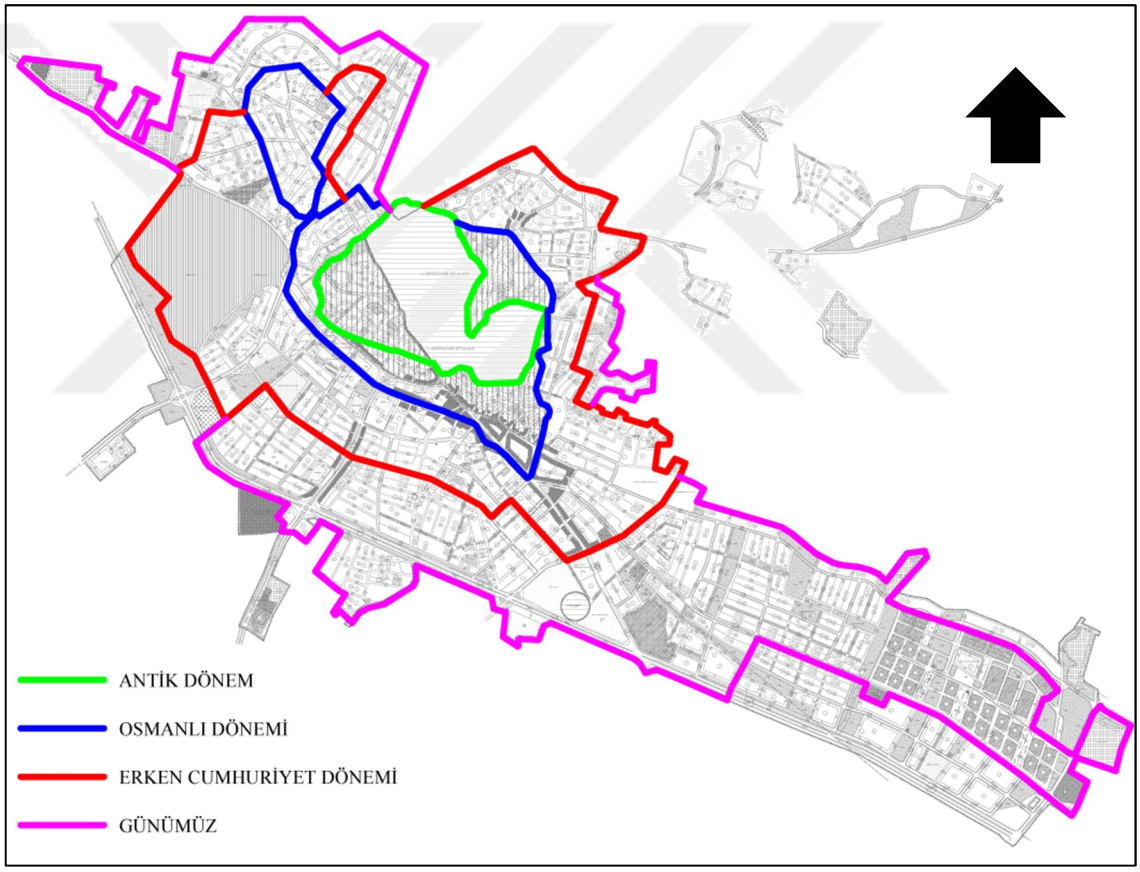

Şekil 3.2 Vize'de Dönemsel Olarak Yerleşimin Gelişimi[1]

Osmanlı Döneminde, ilçenin dört mahallesi bulunmaktadır. Bunlar; Derun-ı Kale (Kaleiçi), Yenice Müslim, Seyit Kasım ve Manavlar mahalleleridir. Kurtuluş Savaşı

[1] Uygulama İmar Planları ile M. Akif Ceylan'ın (2011) çizimlerinden geliştirilerek düzenlenmiştir.

döneminde ilçenin büyük çoğunluğunun savaşa gitmesi nedeniyle azalan nüfus, ilçenin kentsel gelişimini de olumsuz yönde etkilemişitr. Cumhuriyet döneminde, 1950-1968 yılları arasında artan nüfusla birlikte o yıllara kadar sadece ilçenin ana aksı olan Atatürk Caddesi'nin etrafında ve kuzeyinde olan yerleşim alanı Atatürk Caddesi'nin güneyine doğru gelişme göstermiştir. Özellikle 93 Harbi sonrasında muhacırların bölgeye gelişi ile ilçenin en büyük mahallesi olan Muhacır (Bu günkü adı: Devlet) Mahallesi kurulmuş ve yerleşim güneydoğu yönünde gelişme göstermiştir (Ceylan,2011).

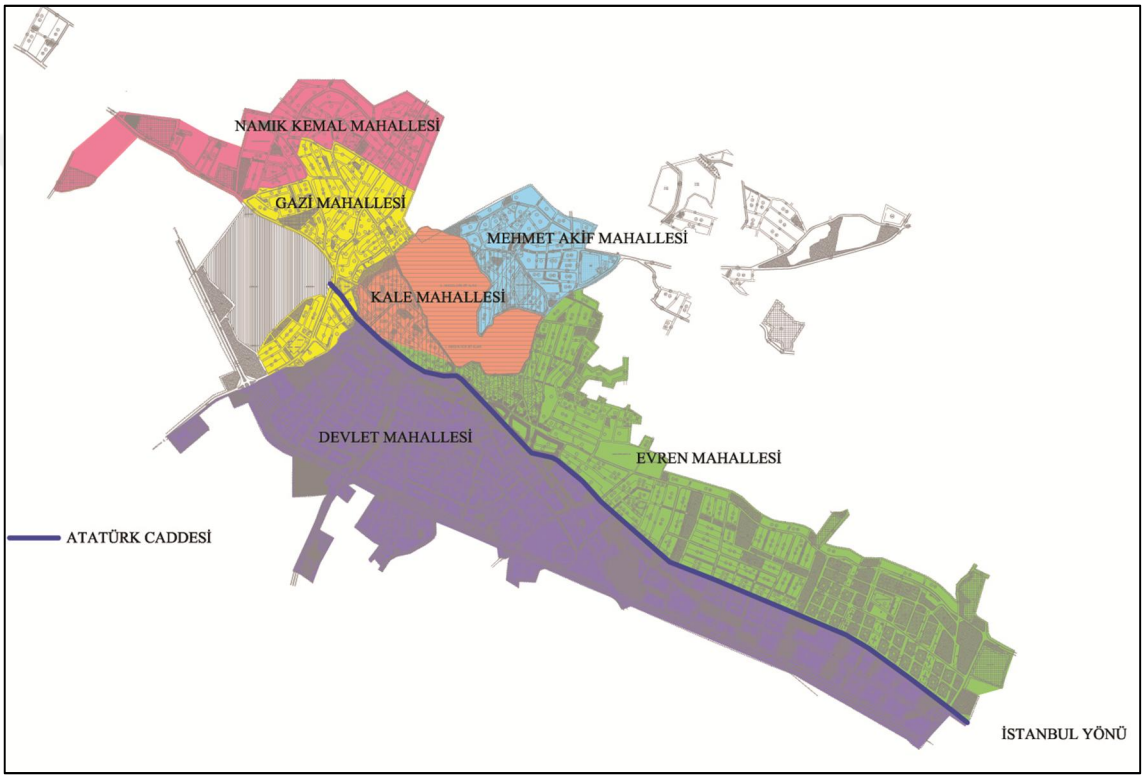

Şekil 3.3 Vize'nin Mahalleleri[2]

Vize'nin günümüzde altı mahallesi bulunmaktadır. Bunlar, Namık Kemal Mahallesi, Mehmet Akif Mahallesi, Gazi Mahallesi, Kale Mahallesi, Evren Mahallesi ve Devlet Mahallesi'dir (Şekil 3.3). Tarihi kent merkezi olarak adlandırılan bölge olan Hisar Tepe ve Çömlek Tepe mevkiinde kurulu olan mahalleler Kale Mahallesi, Mehmet Akif Mahallesi ve Evren Mahallesinin bir bölümüdür. Bu bölgeler aynı zamanda arkeolojik sit alanı olarak da tescillidir.

[2] Uygulama İmar Planları ile kadastral paftaların çakıştılması ile düzenlenmiştir.

3.4 Vize'nin Sit Alanları ve Tarihi Değerleri

Vize ve çevresinde imar planları içinde kalan ya da imar planı sınırına komşu olan sit alanları bulunmaktadır. İki ayrı höyük üzerine kurulduğu bilinen Vize'nin önemli bir kısmı Arkeolojik Sit Alanı olarak ilan edilmiştir. Antik Vize (Bizye) kentini oluşturan höyüklerden ilki, yamacında antik tiyatroyu da barındıran Çömlek Tepe'dir. İkinci höyük ise Vize Kalesi ve sur duvarlarının kalıntılarının çevrelediği Hisar Tepe'dir.

Vize ilçesinin merkezinde, Edirne Kültür ve Tabiat Varlıklarını Koruma Bölge Kurulu'nun 30.04.1997 gün ve 3876 sayılı kararıyla 1. ve 3. Derece Arkeolojik Sit Alanları belirlenmiştir. Bu karar uyarınca, Roma dönemi sur kalıntılarının çevrelediği Kale ve Evren Mahalleleri 1. Derece Arkeolojik sit alanı kapsamına girmiştir (Şekil 3.4).

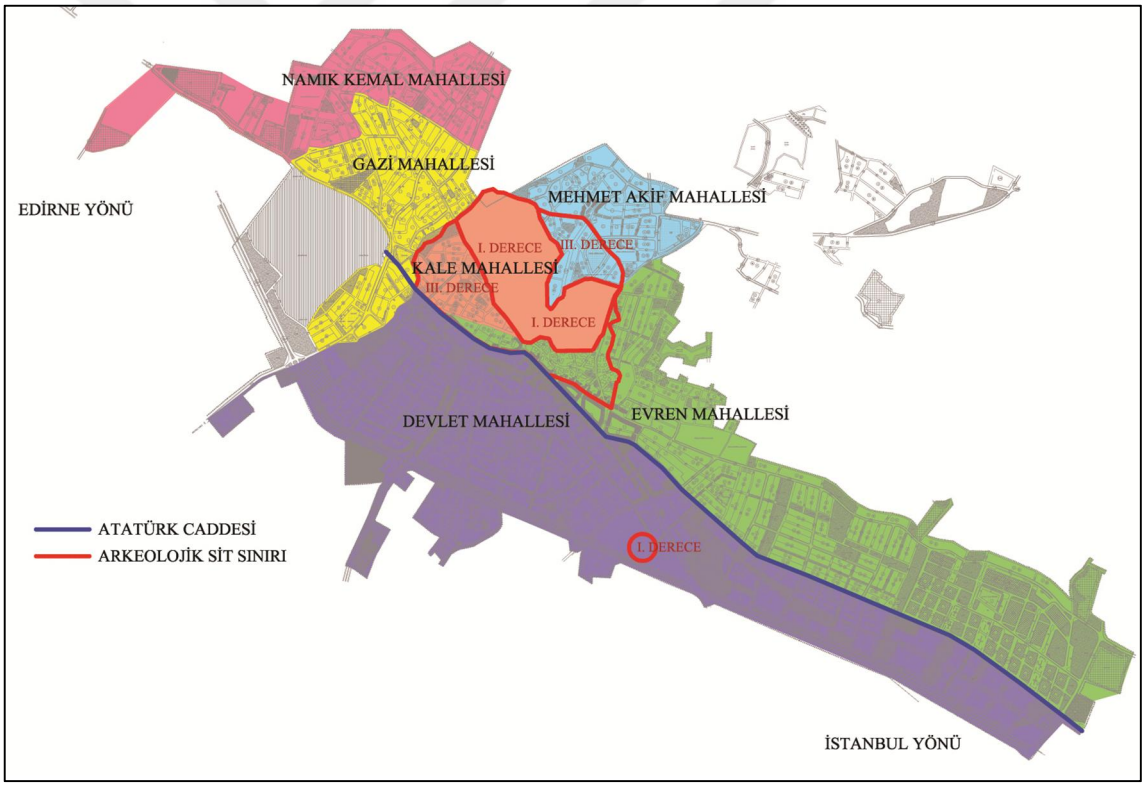

Şekil 3.4 1998 Yılında Onaylanan Arkeolojik Sit Alanı Sınırları[3]

[3] Uygulama İmar Planları İle 1998 yılında onaylanan Koruma Amaçlı İmar Planları çakıştırılarak düzenlenmiştir.

Edirne Kültür ve Tabiat Varlıklarını Koruma Kurulu'nun 15.07.2005 gün ve 514 sayılı kararı ile 1. Derece arkeolojik sit alanı içinde bir bölümün 2. Derece Arkeolojik Sit Alanı olarak değiştirilmesine karar verilmiştir. Böylece koruma ve kullanma koşulları dikkate alınarak tescilsiz yapıların basit onarımlarının Bölge Koruma Kurulu ve İlçe Belediyesi denetiminde yapılabilmesine uygun şartlar sağlanmıştır. Ancak, Evren Mahallesindeki Çömlek Tepe Höyüğü ile Roma dönemi tiyatro kalıntısı bulunan 168 Ada ve 172 Ada, 1. Derece arkeolojik Sit alanı olarak bırakılmıştır. Vize imar sınırları içerisinde ilçe merkezinin 950 m güneydoğusunda Devlet Mahallesi'nde ve futbol sahasının yanında yer alan Vize Tümülüsü (Dadıpınar Tümülüsü) de 1. Derece Arkeolojik Sit Alanıdır (Şekil 3.5) (Vize Belediyesi Arşivi).

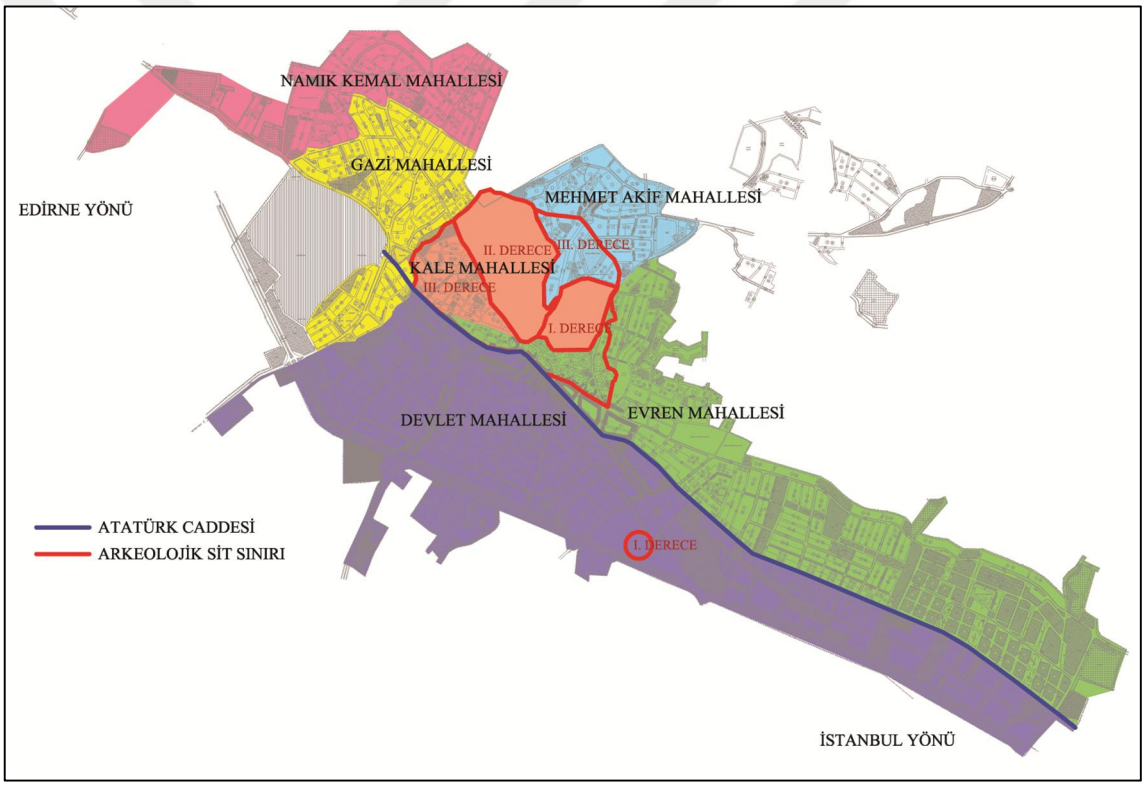

Şekil 3.5 Revize Edilen Sit Sınırları[4]

[4] Uygulama İmar Planları ile 15.07.2005 Gün ve 514 Sayılı Karar İle Revize Edilen Koruma amaçlı İmar planı çakıştırılarak düzenlenmiştir.

Vize'nin ovalık bölgesinde yer alan Devlet Mahallesi sınırları içerinde kalan Vize Tümülüsü haricinde, ilçenin tarihi kent merkezi olan Kale Mahallesi ve yakın çevresinde de çok sayıda Bizans, Roma, Osmanlı ve Erken Cumhuriyet Dönemi yapıları bulunmaktadır. Bunların haricinde ilçe merkezinde ve yakın çevresinde geniş bir alana yayılmış Demir Çağı'ndan kalma Trak kalıntıları ve Trak yaşam alanları da bulunmaktadır (Şekil 3.6).

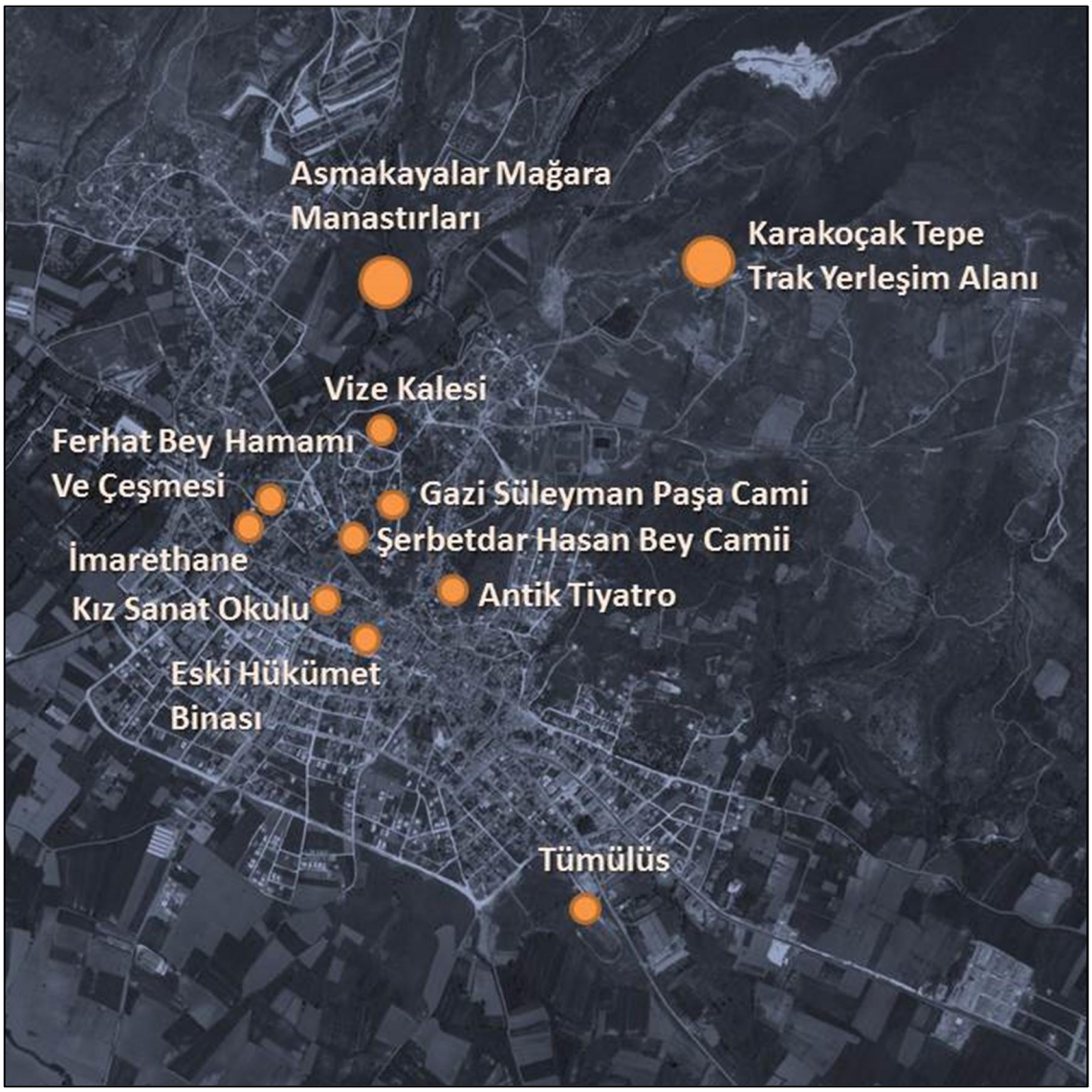

Şekil 3.6 Vize'nin Tarihi Değerleri[5]

[5] Vize'nin uydu fotoğrafı üzerine yaklaşık olarak yerleri işaretlenmiştir.

Tümülüsler

Tümülüsler Traklar'ın yığma yapım sistemi ile oluşturdukları üstü toprak örtülü mezar yapılarıdır. Genellikle önemli kişiler için yapılan bu mezar yapıları Trak krallığının önemli bir sembolüdür. Doğu Trakya bölgesinde en fazla Vize ve çevresinde Tümülüsler görülmektedir. Yapılan çalışmalarda Vize ilçesi ve köylerinde 100'den fazla Tümülüs olduğu belirlenmiştir (Başgelen, 2006).

Mansel'in başlattığı çalışmalarla yapılan kazılarda bulunan kalıntılar günümüzde İstanbul Arkeoloji Müzesi ziyarete kapalı olan bölümde, mezar odasının bir taklidi niteliğinde düzenlenen yerde sergilenmekte ve özel izinle görülmektedir (Şekil 3.7).



Şekil 3.7 Vize A Tümülüs'ünün Rekonstrüksiyonu[6] (Vize Belediyesi Arşivi)

Karakoçak Tepe - Trak Yerleşim Alanı (Oppidum)

İlçe merkezinin 1850 metre kuzeydoğusunda tepelik bir alanda eski yerleşim izleri taşıyan mağara oluşumları bulunmaktadır. Doğal kayalığın üst kısmında temel izlerini andıran doğrusal taş yığınları bulunmaktadır (Şekil 3.8) (Kırklareli Kültür Varlıkları Envanteri).

[6] A.Müfit Mansel'in başkanlığında yapılan kazılarda, buluntular ışığında M.S. 1. yüzyıla tarihlenen ve Trakya kralı III. Rhoimetalkes'in mezarı olduğu tahmin edilen Vize A Tümülüs'ünün, İstanbul Arkeoloji Müzesi'nde bulunan rekonstrüksiyonu



Şekil 3.8 Vize Oppidumu Kutsal Megalitik Alan

Ufuk Baş Arığ'a göre, ilçenin Trak Krallığı'na başkentlik yaptığı dönemde, yerleşim alanı Karakoçak Tepe ve çevresinde kurulmuştur. Yapılan araştırmalar neticesinde, demir çağı ve sonrasında Karakoçak Tepe ile çevresinin Avrupa'nın en büyük kutsal iskân alanı olduğu düşünülmüştür. Vize oppidumu olarak da bilinen Karakoçak Tepe, Trak savaşçı ve din adamlarının yetiştirildiği megalitik bir kutsal kale olarak kabul edilmiştir. Karakoçak Tepe Oppidum'un kuzey–güney uçları arasındaki mesafe yaklaşık 1.600 m'dir. Ancak güney yönünde yer alan yardımcı tepeler ile birlikte uzunluğu yaklaşık 3.5 km'dir (Arığ, 2014).

Asma Kayalar Mağara Manastırları

İlçe merkezinin 1.650 metre kuzeydoğusunda yer alan Asma Kaya Mevkii kayalık formasyonlu bir vadidir. Bu vadi içerisinde, gerek doğal gerekse insan eliyle yapılmış oyma mekânlar (konut, kilise) pişmiş toprak su künkleri, amorf seramik parçaları yer almaktadır (Şekil 3.9). Geç Roma ve Erken Bizans dönemlerinde iskân edildiği düşünülen alanda üç kilise kalıntısı bulunmaktadır (Kırklareli Kültür Varlıkları Envanteri).



Şekil 3.9 Asma Kayalar Mağara Manastırları

Vize Kalesi ve Surları

İlçe merkezinde yoğunluklu olarak Kale Mahallesi bölgesinde yer alan kale yapı ve surlarından çok az bir bölümü günümüze ulaşabilmiştir. Büyük taş bloklardan yapılmış olan güney yönündeki sur kalıntılarının yüksekliği 3-4 m civarındadır. Biri güney diğeri ise kuzeydoğu yönünde olmak üzere surlara dikey olmayan iki burç bulunmaktadır. Güneyde yer alan burcun yüksekliği 5 m'dir ve ön cephesinde bir mazgal pencere bulunmaktadır. Kuzeydeki burç ise 6 m yüksekliğindedir ve bu burç üzerinde de mazgal bulunmaktadır (Şekil 3.10) (Kırklareli Kültür Varlıkları Envanteri).



Şekil 3.10 Vize Kalesi

Güneydoğu yönünde bulunan surların günümüze ulaşan kısmında yuvarlak kemerli bir giriş kapısı bulunmaktadır. Kapının kuzeybatısında devşirme olarak Roma dönemine ait yaprak motifli friz kullanılmıştır. Kemerli kapının kuzeyinde ve güneybatısında yıkılmış iki burç bulunmaktadır (Şekil 3.11) (Kırklareli Kültür Varlıkları Envanteri).



Şekil 3.11 Vize Kalesi Kapı Kalıntısı

Vize Antik Tiyatrosu

Çömlektepe'nin güney eteğinde yer alan tiyatro yapısı 1995-1997 yıllarında üç sezon gerçekleştirilen kazı çalışmaları ile açığa çıkarılmıştır. Trakya bölgesinde, Türkiye sınırları içerisinde kalan bilinen tek Roma Dönemi tiyatrosudur (Şekil 3.12).



Şekil 3.12 Vize Antik Tiyatrosu

M.S. 2.yy'a tarihlenen tiyatro kalıntısı Bizans Dönemi'nde tahribata uğramıştır. Yapılan kazılarda çok sayıda Roma, Bizans ve Osmanlı Dönemi'ne ait objeler (keramikler, cam ve metal buluntular) ile mermer üzerine kabartma sahne rölyefleri ve heykeller bulunmuştur. Tiyatro oturma sıraları ve sahne binasının açığa çıkması ise 2003 yılında yapılan son çalışmalar ile olmuştur (Kırklareli Kültür Varlıkları Envanteri).

2017 yılında ise Kırklareli İl Kültür Müdürlüğü'nün müze kontrolünde yapmış olduğu çevre düzenlemesi projesi ile antik tiyatronun bulunduğu alan ören yerine çevrilmiştir.

Küçük Ayasofya Kilisesi /Gazi Süleyman Paşa Cami

Yapı, ilçe merkezinde kalenin bulunduğu tepe üzerinde, iç sur ile dış sur arasındaki alanda Kale Mahallesi'nde yer almaktadır.

6. yüzyılda Jüstinyen döneminde yapılan yapı Azize Maria adına yapılmış olup Küçük Ayasofya Klisesi olarak adlandırılmıştır. XIV. yüzyıldan sonra Süleyman Paşa tarafından camiye çevrilerek Gazi Süleyman Paşa Camii adını almış ve cami olarak kullanılmıştır. Yapı 1877 yılında Rus işgali döneminde, Ruslar tarafından tekrar kiliseye çevrilmiştir. Ayastefanos Antlaşması ile Ruslar çekilince tekrardan camiye çevrilmiştir.

1912 yılında Balkan Savaşı sırasında cami tekrar kiliseye sonra tekrar camiye çevrilmiştir. 2. Dünya Savaşı sırasında askeri hizmetlerde kullanılıp, 1980'li yıllara kadar harap bir vaziyette bekleyen yapıya bu yıllarda mihrap, minber ve minare eklenmiştir (Şekil 3.13) (Çolakoğlu,1984).



Şekil 3.13 Gazi Süleyman Paşa Camii

2006 yılında, TC Başbakanlık Vakıflar Genel Müdürlüğü'nce restorasyonu yapılan yapı, cami olarak ibadete açılımıştır.

Şerbetdar Hasan Bey Cami

İlçe merkezinde, Kale Mahallesi'nde yer alan cami kare planlı olup, üzeri iki kademe oluşturan çift kasnaklı kubbeyle örtülüdür. Yapı, taş ve tuğla malzeme kullanılarak inşa edilmiştir.

Eski bir havra merkezi olan Şerbetdar Hasan Bey Camii 14.yy'da Gelibolu Mir-i Ekber Hasan Bey tarafından camiye çevrilmiştir. 1362 yılından önce havra olarak kullanılan yapı sonrasında Dergâh, Mescit, Cami olarak kullanılmıştır (Resim 4.4.9) (Kırklareli Kültür Varlıkları Envanteri).



Şekil 3.14 Şerbetdar Hasan Bey Camii

Yapıda 2008 yılında ciddi bir onarım yapılmıştır. Kuzey yönünde yer alan ve tamamen yıkılmış olan minare bu onarımlar sırasında yeniden yapılmıştır (Kırklareli Kültür Varlıkları Envanteri).

Ferhat Bey Hamamı

Kale Mahallesi'nde bulunan ve üst örtüsünün bir bölümü betonarme olarak değiştirilmiş olan yapı bakımsız ve harap bir durumdadır. Osmanlı döneminde inşa edilen yapıda ciddi yapısal bozulmalar görülmektedir (Şekil 3.15) (Kırklareli Kültür Varlıkları Envanteri).



Şekil 3.15 Ferhat Bey Hamamı

Koruma Bölge Kurulunca Röleve, Restitüsyon ve Restorasyon Projeleri onaylanmıştır ancak henüz herhangi bir onarım yapılmamıştır.

Ferhat Bey Çeşmesi

Cemilzade Mahmut Ağa Çeşmesi olarak tescil fişi düzenlenen çeşme Ferhat Bey Çeşmesi olarak da bilinmektedir. Kale Mahallesi'ndeki çeşme, Ferhat Bey Hamamı ile de yakın konumda bulunmaktadır. Günümüzde kullanılamaz durumda olan çeşmenin taş kubbeli üst örtüsünün büyük bir bölümü çökmüş olup, ciddi yapısal bozulmalar görülmektedir (Şekil 3.15).



Şekil 3.16 Ferhat Bey Çeşmesi

Koruma Bölge Kurulunca, Ferhat Bey Hamamı ile birlikte ele alınmış olan Röleve, Restitüsyon ve Restorasyon Projeleri onaylanmıştır ancak henüz herhangi bir onarım yapılmamıştır. (Kırklareli Kültür Varlıkları Envanteri)

İmarethane

Kale Mahallesi'nde bulunan imarethane yapısı günümüzde harap durumda olup kullanılmamaktadır.

Osmanlı dönemine ait olan yapı kare planlı yaklaşık 10-12 m yüksekliğinde 6x6 m ebatlarında tek mekândan oluşmaktadır. Tuğla örgülü kubbe üst örtüsünün büyük bir bölümü çökmüştür. Kuzeybatı duvarı tamamen yıkılmış olup, diğer duvarlarında ciddi yapısal bozulmalar görülmektedir (Şekil 3.17) (Kırklareli Kültür Varlıkları Envanteri).



Şekil 3.17 İmarethane

Yıkılma tehlikesi olan yapının etrafına Koruma Bölge Kurulunca verilen görüş doğrultusunda inşa edilen destek iskelesi bulunmaktadır.

Pratik Kız Sanat Okulu

Yapı, Evren Mahallesi, 160 Ada, 1 Parselde bulunmaktadır. Yöresel sivil mimarlık örneği olan bu yapı, Edirne Kültür ve Tabiat Varlıklarını Koruma Bölge Kurulu'nun 949 no. ve 10.09.1991 tarihli kararı ile korunması gerekli taşınmaz kültür varlığı olarak tescillenmiştir.

Yapı U şeklinde, dikdörtgen formlu üç ayrı bloktan oluşmaktadır. Yığma bir yapı olup, duvar örgüsünde kullanılan malzeme tuğladır. Üç ayrı çatıdan oluşan yapının çatıları kırma çatı ve üzeri marsilya kiremit kaplıdır (Şekil 3.18) (Kırklareli Kültür Varlıkları Envanteri).



Şekil 3.18 Pratik Kız Sanat Okulu Ön Cephesi

2012 yılı Avrupa Birliği Ipa Sınırötesi İşbirliği Programı'na Kırklareli Kültür ve Turizm Müdürlüğünce başvurusu yapılan "Geçmişe Bak Geleceğini Koru" isimli proje kapsamında, yapının röleve-restitüsyon ve restorasyon projeleri hazırlanılarak, Edirne Kültür ve Tabiat Varlıklarını Koruma Bölge Kurulu'nca onaylanmıştır. Yapım işi için ise Vize Kaymakamlığı'nın 2018 yılı Avrupa Birliği Ipa Sınırötesi İşbirliği Programı'na hibe başvurusu kabul edilmiş olup, yapının restorasyonuna 2019 yılı itibariyle başlanacaktır. Restorasyon sonrası yapının "Vize Turizm, Kültürel, Tarihi ve Doğal Merkezi" olarak kullanılması planlanmaktadır.

Eski Hükümet Konağı

Devlet Mahallesi, Atatürk Caddesi'nde bulunan yapı Erken Cumhuriyet Dönemi'ne ait olup, bodrum dâhil üç katlıdır. İdari bina olarak planlanan yapı günümüzde kullanılmamaktadır ve bakımsız bir haldedir (Şekil 3.19).



Şekil 3.19 Eski Hükümet Konağı

Yığma sistemde inşa edilen yapının dış cephesi çimento ile sıvalı, döşemeleri betonarmedir. Kırma çatılı olup, üzeri marsilya kiremit kaplıdır. Saçakları oldukça geniş olan yapının, pencereleri ahşap doğramadır (Kırklareli Kültür Varlıkları Envanteri).

3.5 Vize'nin Cittaslow Olma Süreci

Vize'nin Uluslararası Sakin Şehirler (Cittaslow) Birliği'ne üyelik süreci 2010 yılının Aralık ayında Trakya Kalkınma Ajansı Kırklareli Yatırım Destek Ofisi'nin desteğiyle başlamış ve 2012 yılının Haziran ayında sonuçlanmıştır.

Vize Belediyesi ve Trakya Kalkınma Ajansı Kırklareli Yatırım Destek Ofisi tarafından hazırlanan başvuru dosyası Seferihisar Cittaslow yetkililerine 22 Şubat 2011 tarihinde teslim etmiştir. Başvuruyu değerlendiren Seferihisar Cittaslow yetkilileri, 11 Temmuz 2011 tarihinde Sakin Şehir Vize Çalıştay'ında Vize'nin Cittaslow Birliği'ne üyelik başvurusunun kabul edildiği duyurmuştur. İngilizce başvuru dosyası 2011 yılı Aralık ayında birliğin İtalya'daki merkezine ulaşmıştır. 2012 yılı Haziran ayında Vize'nin birliğe katılmasına karar verilmiştir (Çizelge 3.1) (Çakır vd., 2014).

Çizelge 3.1 Vize İlçesinin Kronolojik Olarak Cittaslow Olma Süreci

Tarih	**Olay**
11/2010	Vize'yi ulusal ve uluslararası boyuta taşıyacak Yeni Konsept Sakin Şehir'in belirlenmesi
11/2010 – 01/2011	Yeni Konsept Sakin Şehir ile ilgili Kırklareli – Merkez ve Vize'deki paydaşlarla görüşülmesi
01/ 2011	Paydaşlarla birlikte Sakin Şehir'le ilgili olarak Vize'nin mevcut durumunun belirlenmesi
01/ 2011	Paydaşlarla birlikte Vize'nin Sakin Şehir uygunluk kriterlerinin araştırılması
02 – 06/2011	Türkiye'de tek örnek Sakin Şehir Seferihisar'la iletişime geçilmesi ve İlçe yetkililerin Vize'ye davet edilmesi
07/2011	Vize Sakin Şehir Çalıştayı'nın gerçekleştirilmesi
01 – 08/2011	Vize Sakin Şehre Uyum sürecine geçilmesi
01 – 08/2011	Vize Sakin Şehre Uyum sürecinde Sakin Şehir kriterlerini yerine getirecek projelerin gerçekleştirilmesi
06/2012	Uluslararası boyutta Vize'nin Sakin Şehir olarak onaylanması
06/2012	Ulusal ve Uluslararası boyutta Vize Sakin Şehir Açılış Konferansının yapılması

19-23 Ekim 2012 tarihleri arasında İtalya'nın Novellara kentinde gerçekleşen Sakin Şehirler (Cittaslow) Genel Kurulu'nda Sakin Şehir ilan edilmesiyle Vize, Türkiye genelinde Cittaslow unvanına sahip 17 yerleşim yerinden biri olmuştur. (Çakır vd., 2014)

4. BÖLÜM

VİZE ÖZELİNDE TASARLANAN KENTSEL TASARIM PROJELERİNİN CİTTASLOW KRİTERLERİNE GÖRE DEĞERLENDİRİLMESİ

Vize, Cittaslow ünvanı almak için başvurduğu değerlendirme sonucunda, 59 kriter doğrultusunda %55,40'lık başarı oranı ile 02 Haziran 2012 tarihinden itibaren uluslararası Cittaslow Vize unvanına sahip olmuştur. Cittaslow Vize'ye 2012 yılı ekim ayında İtalya'da düzenlenen genel kurulda üyelik belgesi teslim edilmiştir. Cittaslow unvanı alındıktan sonra yaşam kalitesi, altyapı, çevre, misafirperverlik, tarım, turizm, esnaf ve sanatkârlara dair politikalar, sosyal uyum ve ortaklık kriterlerine yönelik projeler üretmeye devam edilmektedir (Çakır vd.,2014).

Vize ilçesi, uluslararası Cittaslow ağına katılmak için başvurduğunda 59 olan kriter sayısı, 2019 yılı itibariyle 72 kriter olmak üzere Cittaslow Uluslar Arası Bilim Komitesi tarafından yeniden düzenlenmiştir. Bu bölümde, Vize'nin kentsel tasarım projelerinin değerlendirilmesi yapılırken, 7 ana başlık ve 72 kriter kapsamında inceleme yapılmaktadır.

4.1 Vize'nin Cittaslow Ağına Üyelik Başvurusu Döneminde Yürütülen Çalışmalar

2010 yılında üye adaylık sürecinin başlaması ile birlikte Vize'de Cittaslow kriterlerine uyumu sağlamak adına çalışmalara başlanmıştır. 2010 yılı ile Vize'nin Cittaslow ilan edildiği 2012 yılları arasında yapılan çalışmalar, Cittaslow kriterlerinin 7 ana başlığı altında sunulmaktadır.

4.1.1 Çevre Politikalarına Yönelik Çalışmalar

Cittaslow komisyonunun raporunda (2011) belirtilenlere göre; Vize ilçesinde hava ve su kalitesinin korunması için düzenli aralıklarla ölçümler yapılmış, hava ve su kalitesi kontrol altında tutulmuştur. İlçenin içme suyu düzenli olarak toplum sağlığı merkezi yetkililerince alınan numunelerin il hıfzıssıhha merkezi laboratuvarınca test edilmesi ile izlenmiştir. Kırklareli Atatürk Toprak ve Su Kaynakları Araştırma Enstitüsü Müdürlüğü'nce "Kırklareli ilinde kuzey-güney doğrultudaki akan derelerin kirlilik durumunun belirlenmesi ve tarımsal sulama amaçlı kullanıma uygunluğu" ile ilgili yapılan çalışma kapsamında Vize'de Ana Dere'nin analizleri yapılmıştır. Bu çalışma ile Vize deresinin ulusal parametrelerin altında değerlere sahip olduğu tespit edilmiş ve tarımsal sulamaya uygunluğu kayıt altına alınmıştır (Vize Cittaslow Komisyonu, 2011).

Vize Belediyesi yıllık brifing raporlarından, atıkların toplanmasında ayrıştırma ve kompostlamaya yönelik olarak, Vize ilçesinde 2008 yılı itibariyle çalışmaların başladığı anlaşılmaktadır. İlçede ambalaj atıkları ayrıştırılarak geri dönüşüme kazandırılmakta, tıbbı atıklar ise il merkezinde bulunan sterilizasyon tesisinde bertaraf edilmektedir.

Temizlik hizmetlerinde belediyenin uyguladığı katı atık toplama yöntemleri projeleri ile kalite ve görselliği arttırarak ilçede yaşayanların atık yönetimi uygulamalarına uyumunun sağlanması ve kent içinde görsel, çevresel kirliliğin azaltılması amaçlanmıştır. Bu amaçla, Trakya Kalkınma Ajansı'na sunulmak üzere Atık Yönetimi Projesi[7]'nin 2012 yılında hazırlandığı ve ajansa sunulduğu Cittaslow komisyonunun raporunda belitilmektedir. Raporlarda ayrıca, ilçede kanalizasyon şebekesinin yenilendiğinden, yağmur suyu hatlarının kanalizasyon hattından ayrıldığından ve Atık Su Arıtma Tesisi[8] projelerinin hazırlandığından bahsedilmektedir.

İlçede yenilenebilir enerji kullanımına yönelik güneş ve rüzgâr enerjisine yönelik çalışmalar yapıldığı birifing raporlarında ve komisyon raporlarında belirtilmektedir. Bu kapsamda yapılan çalışmalarda, Vize'nin köylerinde güneş enerjisinden sıcak su elde etmek için altyapı geliştirildiği, ilçede rüzgâr enerjisinden

[7] Trakya Kalkınma Ajansına sunulan projenin hayata geçirilmesi Cittaslow ünvanı alındıktan sonra tamamlandığından bu projenin detayları ilerleyen bölümlerde verilmektedir.

[8] Atık Su Arıtma Tesisi Projesi 2014 yılında hayata geçmiştir. Bu sebeple Cittaslow ünvanı alındıktan sonra yürütülen projeler başlığı altında detaylandırılmıştır.

yararlanmak için rüzgâr enerjisi türbinleri ile ilgili elektrik dağıtım şirketinden gerekli izinlerin alındığı ve bölgede rüzgar türbini projesi geliştirmek için gerekli analizler yaptırıldığı raporlarda belirtilmektedir.

İlçede görüntü kirliğinin azaltılması; modern ve doğal malzeme öncelikli kentsel donatı elemanları, temiz çevre, canlı ve cansız kentsel materyallerin sürekli bakımının sağlanması suretiyle gerçekleştirilmektedir. İlçede gürültü kontrolü gerekli durumlarda Kırklareli Belediyesi'nden alınan ölçüm cihazı ile yapılmaktadır. Buna istinaden Vize'de gürültü kirliliğini sağlayan yoğunluk bulunmadığı ancak, en yoğun gürültünün ise Atatürk Caddesi (ana cadde) üzerindeki trafik yoğunluğundan kaynaklı olduğu anlaşılmaktadır.

Kamusal alanlarda ışık kirliliği ilçede kontrol altında tutulmaktadır. Sokak aydınlatmaları, en yoğun ışık sağlayan ekipmanlardır. İlçede çok katlı yapıların ve büyük tesislerin bulunmayışı ışık kirliğinin önüne geçmektedir. Ayrıca yeni tasarlanan projelerde aydınlatma tasarımına ve doğru ışık kullanımına önem verilmekte, ışık kirliliği oluşumunun önüne geçilmektedir (Cittaslow komisyon raporu, 2011).

Vize'de biyoçeşitliğin korunmasına yönelik yapılan faaliyetlerin, farkındalık ve mevcut doğal mirasın halk tarafından bilinmesine yönelik çalışmalarla başlatıldığı Cittaslow komisyonunca belirlenmiş ve raporlarda belirtilmiştir. İlçe Ergene havzasının kaynak/doğuş noktası olması nedeniyle arıtma tesisinin varlığı ile Vize ilçesinde olan derelerin temiz kalması sağlanmaktadır. İlçenin ormanlık alanları, Orman İşletme Müdürlükleri tarafından belirlenen politikalarla kontrol altında tutulmaktadır (Cittaslow komisyon raporu, 2011).

4.1.2 Altyapı Politikalarına Yönelik Çalışmalar

Vize Belediyesi yıllık brifing raporlarında belirtildiği üzere, 2011 yılı itibariyle, Vize'de otogar, belediye binası, parklar gibi kamunun yoğun kullandığı alanlarda bisiklet parkları konumlandırılmaktadır. İlçede trafik yoğunluğu en fazla ana cadde olan Atatürk Caddesi'nde mevcuttur. Bunun haricindeki ara sokaklarda trafik yoğunluğu olmaması nedeni ile bisiklet yollarına gereksinim olmadan da bisiklet kullanabilmek mümkündür. (Çakır vd., ,2014; Vize Belediyesi Arşivi)

Engelli vatandaşların kent içinde aktif olarak hayata dâhil olabilmesi için mimari çözümler ve düzenlemeler yapılmaktadır. 2010-2012 yılları arasında kentte yapılan tüm kentsel çevre düzenleme projelerinde ve kaldırım düzenleme çalışmalarında görme engelliler için yürüyüş bandı ve bedensel engelliler için rampalar yapılmıştır. Şehrin ana caddesinin tamamında bu uygulamalar mevcuttur. İlçede yaşayan bedensel engellilere akülü araç ve bilgisayar temin edilerek, engelli vatandaşların evlerinin önünde uygun düzenleme çalışmaları da belediye tarafından yapılmaktadır. Cittaslow komisyonu raporlarında, Görme engelli kişilere özel bilgisayar ile gerekli yazılımlar da belediye tarafından verildiği de belirtilmiştir (Vize Belediyesi Arşivi).

İlçede her yerden ulaşımın kolay olduğu bir devlet hastanesi ve her mahallede sağlık ocakları bulunmaktadır.

Vize'de ekonomik faaliyete katılan nüfus giderek artmaktadır. Özellikle kamu kurumları çalışanları, atanan öğretmenler, ticaret ile uğraşanlar dışında ev hanımları da yerel pazarlarda sıklıkla aile ekonomisinde aktif rol almaktadır. Ancak genç nüfusun çoğunluğu komşu ilçelerde fabrikaların yoğunlukta olması nedeni ile iş için kısa mesafeli yolculuklara çıkmaktadır. Fakat bu durum yenilenmesi devam eden imar planında onaylamış temiz sanayi bölgesinin faaliyete geçmesi ile sonlanması öngörülmektedir. Çakır vd. (2014), ilçede iş için şehir dışına çıkma oranının, Vize'nin Doğanca köyünde 600 dönümlük alanda bulunan Plastik OSB'nin faaliyete geçmesi ile düşebileceği görüşündedir (Çakır vd., 2014; Vize Belediyesi Arşivi).

4.1.3 Kentsel Yaşam Kalitesi Politikalarına Yönelik Çalışmalar

Vize Cittaslow Komisyonu raporlarına göre 2011 yılında, kent direncinin ve dayanaklılığının sağlanması için planlarla desteklenen bir kent vizyonu belirlenmiştir. Buna göre:

(...) Kendisi ve etrafıyla uyumlu, sahip olduğu değerlerle bütünleşik, doğaya ve tarihi geçmişine sahip çıkan, farkında ve bilinçli, fiziki altyapısı güçlü, kurumsal bağlantıları ve işbirliği en üst seviyede, rekabet gücü ve çevresel sürdürülebilirliği olan, modernliğinin ve çağdaşlığının yanında "kendine özgü" bir kimliğe bürünen kent modeli geliştirmek hedeflenmiştir.(...)

1/25000'lik planlar, çevre master planları, ulaşım master planları, atık yönetim planları ve kentsel gelişim analiz raporları ile bu durumun desteklenmesi sağlanmıştır (Vize Cittaslow Komisyonu, 2011).

Yapılan arşiv çalışmalarında elde edilen bilgilere göre, kente ait değerlerin iyileştirilmesi ve kent merkezinin değerini arttırmak amacıyla, Vize'de iyileştirme çalışmalarına 2009 yılı itibariyle başlanmaktadır. İlçede iyileştirme gerektiren tarihi değerlerin yer aldığı Kale Mahallesi, eski şehir merkezi olarak ele alınmaktadır. Tarihi kent merkezinde, kentsel donatı elemanlarının, levhaların ve bilgilendirme panolarının yenilenmesi ile kentsel peyzaj değerleri korunmasnı amaçlayan sokak sağlıklaştırma ve altyapı çalışmaları 2009 yılı itibariyle yapılmaktadır.

İlçede üretilen kentsel tasarım projelerinde genellikle bitkisel materyal olarak, verimli bitkiler ve meyve ağaçları tercih edilmektedir (karbon emisyonu sağlayan bitki türleri: kestane, elma, ceviz, kızılağaç, ıhlamur gibi doğal bitki örtüsü türleri). Ayrıca alanda bitkilendirme yapılırken doğal bitki örtüsünden de olabildiğince faydalanıldığı yapılan incelemelerde gözlemlenmiştir.

Mimari hizmetlerin sürdürülebilir boyuta taşınması, bio-mimari süreçleri ile ilgili çalışmalar Türkiye'de yavaş olması nedeniyle nüfusun az olduğu Vize'de de başlamamıştır. İlçe'de mevcut fiber optik kablo ağı sorunsuz olarak çalışmaktadır. Ayrıca mobese sitemi bulunmaktadır. Bu sistem 3.650 m uzunluğunda fiber optik kablo sistemi ile birbirine bağlıdır. (Çakır vd., 2014; Vize Belediyesi Arşivi) Kentsel sürdürülebilirliğin bireysel ve kamusal olarak sağlanması için girişimler; üretilen projelerin şeffaflığı, halkın projelerde söz sahibi olabilmesi ile sağlanmaktadır.

Vize Belediyesi 2012 yılı brifing raporlarına göre, ilçede yerel ürünlerin ticarileşmesi için alanlar oluşturulmuştur. Vize ilçesi Yerel Ürün Pazarı Projesi[9] ilçe halkının yetiştirdiği ürünlerin gelen turistlere ve halka ulaşmasının sağlanması amacıyla tasarlanmıştır. Aynı proje kapsamında, ilçedeki geleneksel dükkânları korumaya yönelik cephe düzenlemeleri ile iyileştirme gerektiren yapıların sağlıklı hale kavuşturulması da bulunmaktadır. İlçede mevcut durum göz önüne alındığında yeşil alanlarda beton yüzeylerin sıklıkla kullanıldığı gözlenmiştir. Fakat master planlar olarak tasarlanan yeşil alan ve çevre düzenleme projelerinde yeşil alan oranı ve su geçirimli yüzey kullanımı arttırılmıştır. Bu projelerde tasarlanan sert zeminlerde geçirimli yüzeylerin ve yağmur suyu toplama alanlarının yer alması sağlanmıştır. (Çakır vd., 2014; Vize Belediyesi Arşivi)

[9] Haliçi Yerel Ürün Pazarı Projesi mimari tasarımları 2012 yılı öncesinde yapılmış olup, projenin tamamlanması 2012 yılı sonrasında olmuştur.

4.1.4 Tarımsal Turistik, Esnaf ve Sanatkârlara Dair Politikalara Yönelik Çalışmalar

Cittaslow komisyonu raporlarına göre; sürdürülebilir tarım faaliyetleri ilçe için yeni kavramlar olmasına rağmen, özellikle bahçe tarımında kullanılan yöntemler arasına girmiştir. Zararlılarla mücadele de organik yöntemler (zararlılar için sirke-tarçın kullanımı gibi) ilçede tercih edilmiştir. Permakültür[10] politikaları öğrenilmeye başlanmıştır. Tarımla uğraşanlar arasında iyi tarım uygulamaları giderek yaygınlaşmıştır (Vize Cittaslow Komisyonu, 2011).

Yapılan arşiv çalışmalarında, ilçede organik arıcılık projesinin 2010 yılı itibariyle Vize Kaymakamlığı Sosyal Yardımlaşma ve Dayanışma Vakfı tarafından yürütüldüğü, ayrıca Vize İlçe Halk Eğitim Müdürlüğü'nün düzenli olarak açtığı arıcılık eğitimleri ile sürdürüldüğü bilgisi edinilmektedir. Vize İlçe Halk Eğitim Merkezi'nde İş-Kur ile ortak olarak düzenlenen sulama, toprak işleyiciliği ve sığır yetiştiriciliği ile ilgili teorik ve pratik derslerden oluşan eğitimler de düzenlenmiştir (Çakır vd.,2014; Vize Belediyesi Arşivi; Vize Kaymakamlığı Arşivi).

Vize Belediyesi 2011 yılı birifing raporlarında, İlçede geleneksel iş tekniklerine dair kalaycılık-sobacılık, sepetçilik, kunduracılık, dericilik, çömlekçilik, halı-kilim dokumacılığı, yün eğirme, mandıracılık gibi tekniklerin modernizasyonu sağlanmıştır. Bu kapsamda taş duvarcı ustası, soğuk demirci ustası, dekoratif ahşap süsleme ve geleneksel toprak işleyiciliği eğitimlerinin Vize Halk Eğitim Merkezi'nde verildiği belirtilmektedir (Vize Belediyesi Arşivi).

Vize Belediyesi'nce, Vize ilçesinin kültürel ve arkeolojik envanteri çıkarılmıştır. Vize'den çıkarılmış fakat diğer müzelerde bulunan eserlerin nerelerde olduğu tespit edilmiştir (Vize Belediyesi Arşivi).

Çakır vd. (2014), ilçenin yakın çevresinde olan Pazarlı köyünde, Çakıllı köyünde ve Kıyıköy beldesinde organik yerel ürünlerin bulunabileceği restoranlar tespit edildiğinden ve bu restoranlarda yörede yetişen organik bitkisel ve hayvansal ürünlerin

[10] Permakültür; "permanent" (kalıcı) ve "agriculture" (tarım) kelimelerinin birleşiminden oluşmuştur. Permakültür terimini ilk ortaya atan Mollison ve Holmgren'in tanımına göre permakültür; "Doğada bulunan örüntü ve ilişkileri taklit eden, yerel ihtiyaçların karşılanması için bol miktarda ürün ve enerji üreten, bilinçli olarak tasarlanmış peyzajlardır."

yer almasının sağlandığından bahsetmektedir. Vize Belediyesi arşivinde, 2012 yılı Trakya Kalkınma Ajansı Sosyo Ekonomik Kalkınma Mali Destek Programı kapsamında yürütülen proje ile yerel ürünlerin sadece restoranlarda değil, catering sektöründe ve ilçenin tanıtımında, yapılan organizasyonlarda tercih edilmesi için bilgilendirme çalışmaları yapıldığı bilgisine ulaşılmaktadır (Çakır vd., 2014; Vize Belediyesi Arşivi).

Yerel kültürel etkinliklerin korunması ve değerlerinin arttırılması festivaller ve çeşitli etkinliklerle sağlanmıştır. Vize Belediyesi tarafından düzenlenen Vize Tarih ve Kültür Festivali, brifing raporlarına göre 2005 yılı itibariyle geleneksel hale getirilmiştir. Ayrıca 2013 yılında kültürel etkinliklere 1. Gastronomi festivali de eklenerek yöresel ürünler ve ilçenin gastronomik değerleri hem ulusal ve hem de uluslararası boyutta tanıtıma çıkarıldığı raporlarda belirtilmektedir (Çakır vd., 2014; Vize Belediyesi Arşivi).

İlçeye gelenlerin konaklama ihtiyacına cevap verebilmek için, Vize Belediyesi'nin tamamladığı Kültür Sarayı (Otel) Projesi ve Gençlik Kampı Projesi[11] ile toplam otel kapasitesi arttırılmıştır (Vize Belediyesi Arşivi). Vize Cittaslow Komisyonu raporlarına göre (2011), tarımda GDO kullanımı bakanlık tarafından belirlenen politikalar doğrultusundadır. Türkiye ulusal yasaları gereği kanunen yasaklanması mümkün değildir. Ancak Vize ilçesinde tarımda kullanılmamasının sağlanması ve bunun teşviki için çalışmalar yürütülmektedir.

İlçede önceden tarım alanı olarak kullanılmış alanlar çevre düzeni planları ile korunmaktadır (Kırklareli İli Çevre Düzenleme Planları).

4.1.5 Misafirperverlik, Farkındalık ve Eğitim İçin Planlara Yönelik Çalışmalar

Vize Cittaslow komisyonu raporlarında (2011), nitelikli misafirperverlikle ilgili, İl Kültür ve Turizm Müdürlüğü ve Kırklareli Üniversitesi Turizm Fakültesi işbirliği ile eğitim setleri hazırlandığı belirtilmektedir. İlçeye gelenleri doğru şekilde karşılamak, levhalarla bilgilendirme sağlamak için, Kale Mahallesi'nde ve tarihi merkezlerde çalışmalar yapıldığı, ilçe merkezinde yer alan tüm turistik ve tarihi yapıların yanında tanıtıcı iki dilli (Türkçe ve İngilizce) tabelalar bulunduğu, eserlerin girişlerinde ise

[11] 2012 yılı sonrasında tamamlanan Gençlik Kampı projesi ilerleyen bölümlerde detaylandırılacaktır.

tanıtım panolarının yer aldığı raporlarda belirtilmektedir (Vize Cittaslow komisyonu, 2011).

Vize Belediyesi arşivinde, ilçedeki yerli ve yabancı turizme hizmet veren birimlere, ücret şeffaflığı konusunda farkındalıklarını arttırmak için bilgilendirme ziyaretlerinde bulunulduğu bilgisine ulaşılmaktadır.

Yavaş güzergâhlar, turistik, kültürel, doğal ve gastronomi değerlerini birlikte içerecek şekilde belirlenmiştir ve broşürleri bulunmaktadır. Güzergâhların belirlenmesi amacıyla ulusal ve uluslararası ölçekte akademisyenler ve turizm işletmecileri ile birlikte çalışılmış ve "Cittaslow Vize" kitabında bahsedilmiştir. Belediye arşivinde de kitabın ön hazırlıklarını içeren dosyalarda yazışmaları görülmektedir. IPA CBC Bulgaria-Turkey Programı kapsamında hazırlanan projelerin dosyalarında, ilçenin sınır komşusu Bulgaristan ile belirlenen Vize - Haskova turizm rotası da Vize Turizm Haritası'na ek olarak bulunmaktadır. Vize Turizm Haritası'nda ilçe merkezinde gezilecek-görülecek yerler bulunurken, yakın çevre köyler ve ormanlık alanı içeren trekking rotaları da yer almaktadır (Vize Belediyesi Arşivi).

Yerel yönetim tarafından, ilçede önemli kararlar alınacağı zaman yapılacak olan bilgilendirme toplantılarına, halkın katılımını arttırmaya yönelik çalışmalar devam etmektedir. Başlanacak olan her proje öncesinde de halkı bilgilendirme toplantıları yapılmaktadır. Ayrıca yılda bir kez belediye tarafından anket yapılarak, ilçe sakinlerinin memnuniyeti ve beklentileri değerlendirilmektedir. Topluluktaki katılımcıların aktif olması ve şehirde yaşayanların farkındalığının arttırılması için çalışmalar yapılmaktadır (Vize Belediyesi Arşivi).

Cittaslow temalarına yönelik sürekli eğitimler; yöneticilere, eğitimcilere ve çalışanlara bildirilmektedir. Cittaslow etkinliklerine aktif katılım sağlanmasının yanında çalışanların ve yöneticilerin kendilerini geliştirebilmesi için, akademik kurumlarla işbirliği içinde olunmasına ve farklı yerlerden ilgili eğitimlere katılmalarına imkan sağlanmaktadır.

Cittaslow'un çıkış noktası olan Slow Food felsefesine değinilerek sağlıklı yemek kültürünün hangi koşullarda var olduğu, obezitenin nasıl önlenebileceğine dair farkındalık kampanyaları ilçede mevcuttur. İlçenin tek anaokulu olan Zübeyde Hanım Anaokulu, okul öncesi eğitim çağında olan çocuklara yerel ürünlerle doğru ve sağlıklı beslenmenin önemini aşılamaktadır. Okul yönetimi, hazır gıdalar yerine, çocukların

beslenme ihtiyaçlarını yerel bahçe ürünlerinden temin edilen, doğal besinlerle yapılan yemekler ve ev yapımı meyva suları ile karşılamaktadır (Vize Kaymakamlığı Arşivi).

Çakır vd. (2014), Cittaslow sürecinin adaylıktan üyeliğe, yöre halkı ile birlikte sürdürüldüğünü ve bu konuda komisyon toplantıları yapılarak kalıcı eğitim zemini hazırlandığını belirtmektedir.

Vize Belediyesi arşivinde yapılan çalışmalarda, ilçede Cittaslow üyeliğinin alınmasının ardından, Sakin Şehir Vize Derneği ve Slow Food Trakya Vize Conviviumu kurulduğu bilgisine ulaşılmaktadır. Ayrıca Vize Arıcılar Birliği ve Vize Sepetçiler Derneği'nin de bu sürecin ardından kurulduğu ve Cittaslow kampanyalarına destekte bulunduğu anlaşılmaktadır. Cittaslow logosu, antetli kağıtlarda, belediyeye ait grafik tasarımlarında ve web sayfalarında özellikle kullanılmaktadır (Çakır vd. ,2014; Vize Belediyesi Arşivi).

4.1.6 Ortaklıklara Yönelik Çalışmalar

Vize Belediyesi arşivinden elde edilen bilgiye göre, ilçede 2013 yılında Slow Food Trakya Vize Conviviumu kurulmuştur. Bu kapsamda diğer Slow Food birlikleri ile irtibata geçilerek 2013 yılı içerisinde Foça'da düzenlenen etkinlikte ilçenin yerel ürünleri tanıtılmıştır.

İlçenin yerel ürünlerini tanıtmak için Vize'de geniş kapsamlı 1. Gastronomi festivali 2013 yılı ağustos ayında yapılmış ve tüm Trakya'nın yerel ürünleri bu festivalde standlarda yer almışlar, ücretsiz yerel ürün ikramının yanında Trakya'ya özgü tüm ürünlerin bir arada toplanması sağlanmıştır (Çakır vd. ,2014; Vize Belediyesi Arşivi).

Çakır vd. (2014), okullarda Slowfood felsefesini tanıtmaya yönelik eğitimlerde bulunulduğundan, bu eğitimlerde çocuklara ilçenin yerel değerlerini tanıtan maniler, bilmeceler ve boyama kitapları dağıtıldığından bahsetmektedir (Çakır vd. ,2014; Vize Belediyesi Arşivi).

4.1.7 Sosyal Uyuma Yönelik Çalışmalar

Vize ilçesinde genelde Bulgaristan-Yunanistan'dan gelen göçmen nüfusu hâkimdir. İlçede Roman vatandaşların yaşadığı belirli bir bölge mevcuttur. Ayrıca ilçe, Karadeniz'den özellikle Samsun bölgesinden göçler almıştır.

Yerleşim bölgelerinde etnik komşuluk şehrin özellikle yeni büyüyen mahallerinde yaygındır. İlçedeki köklü/eski yerleşim bölgelerinde de, farklı kültürler içiçe yaşamaktadır. Belediyenin 2013 yılı brifing raporlarında, özellikle belediyenin 2013 yılı içerisinde yapımını tamamladığı dar gelirler için yapılan konutlarla ayrımın indirgendiği, etnik komşuların yoğunluğunun arttırılmakta olduğundan bahsedilmiştir.

Engelli kişilerin hayata entegrasyonunun sağlanması için, kişilerle birebir görüşme sağlanarak bireysel ihtiyaçları belirlenmektedir. Tekerlekli sandalyeler ve akülü tekerlekli sandalyeler kaymakamlık ve belediyece karşılanmaktadır. Kamusal alanlarda görme engellilere uygun standartların varlığı bu kişilerin entegrasyonunu sağlamış durumdadır.

Çakır vd. (2014)'nin tespitine göre, ilçede 18-25 yaş arasında yer alan genç neslin çalışma hayatına katılma durumu %10'larda seyretmektedir. Yoksulluk barajının altında kalan nüfus az olmakla birlikte kamu kurumları (Vize Kaymakamlığı Sosyal Yardımlaşma ve Dayanışma Vakfı ve Vize Belediyesi) tarafından desteklenmektedir (Çakır vd., 2014; Vize Belediyesi Arşivi).

Vize'de toplumsal ortaklıklarda yer alan ve sivil toplum kuruluşlarına katılan kişi sayısı ilçe nüfusunun %40'ı civarındadır. İlçede 40 adet dernek vardır . (Çakır vd., ,2014; Vize Belediyesi Arşivi) Sakin Şehir Vize Derneği de 03.07.2012 tarihinde kurulmuştur. Yerel değerlerin arttırılması için kurslar, tanıtımlar, organizasyonlar düzenlemektedir. Dernek, Vize Belediyesi ile işbirliği içerisinde hibe desteği için başvurusu yapılan projelerde ortak ya da iştirakçi olarak yer almaktadır (Vize Belediyesi Arşivi).

4.2 Vize'nin Cittaslow Ünvanı Almasından Sonra Planlanan Kentsel Tasarım Projeleri

Vize Belediyesi tarafından, Cittaslow ağına üye adaylık süreci olan 2010-212 yılları arasında hazırlanan projelerin bir kısmı, ilçenin 2012 yılında Cittaslow ünvanı almasının ardından hayata geçirilmiştir. 2010 yılından günümüze kadar 28 kentsel tasarım projesi hazırlanmıştır. Bu projelerden, 15 adedi uygulanmış, 4 adedi ise uygulanmak üzere programa alınmıştır.

Bu bölümde, 2010-2012 yılları arasında projeleri hazırlanmış ve Cittaslow ünvanının alınmasından sonra Vize'de uygulanmış projelerle birlikte, 2012 yılı

sonrasında hazırlanmış, uygulanmış ve uygulanmak üzere programa alınmış, 9 başlık altında 19 proje incelenmektedir. İncelenen projeler;

- Vize Tören Alanı Açık Hava Kültür Merkezi
- Vize Gençlik Kampı Projesi
- Haliçi Bölgesinin İyileştirilmesi ve Yerel Ürün Pazarı Projesi
- Sokak Sağlıklaştırma Projeleri (4 proje 3 başlıkta anlatılmıştır.)
- Semt ve Mahalle Parkları (6 proje)
- Tabakhane Deresi Islahı ve Çevre Düzenleme Projesi
- Vize Antik Tiyatro Çevre Düzenleme Projesi
- Turizm Etkinlik Alanı Projesi
- Alt Yapı Projeleri (3 proje)'dir.

4.2.1 Vize Tören Alanı Açık Hava Kültür Merkezi

Proje alanı Vize İlçesi Mahmut Erbil Caddesi üzerinde yer almaktadır. İlçe merkezinde yer alması ve kamusal binalara yakın olması nedeni ile alanın konumu stratejik öneme sahiptir. Çevresinde; kaymakamlık, belediye binası, lise, ilkokul gibi kamusal binalar yer almaktadır (Çizelge 4.1).

Çizelge 4.1 Tören Alanı Açık Hava Kültür Merkezi Projesinin Künyesi

Projenin Hazırlanma Yılı	2012
İnşaatın Tamamlanma Yılı	2016
Teknik Çizim Finansman Kaynağı	-
İnşaat Finansman Kaynağı	IPA-CBC Bulgaristan - Türkiye Sınır Ötesi İşbirliği Programı
Diğer Kaynaklar	-
Projenin Yeri	Devlet Mahallesi, Mahmut Erbil Caddesi



Projenin dosyası incelendiğinde, hibe desteği başvurusunun, "Sınır Ötesi Gençlik Bölgesi - Cross Border Youth Zone" ismi ve "daha güçlü bir Avrupa işbirliği ve entegrasyonu için Bulgaristan-Türkiye sınır ötesi işbirliği alanının güçlü yanları çerçevesinde dengeli sürdürülebilir kalkınmaya katkı sağlamak" hedefi ile yapıldığı anlaşılmaktadır (Vize Belediyesi Arşivi).

Projenin Şekil 4.1'de verilen teknik çizimleri ve Şekil 4.2'de hava fotoğrafında verilen alanı incelendiğinde, projede yer alan ögeler:

- 4 adet 133 m^2 amfi tiyatro biçiminde oturma birimi (Şekil 4.3),
- 1 adet 23,04 m^2 yer satrancı (Şekil 4.4),
- 2 adet 9,12 m^2 açık hava kütüphanesi (Şekil 4.4),
- 10 adet 2,56 m^2 ahşap bank,
- 2 adet 1,40 m^2 sergi panosu, olarak tespit edilmiştir.

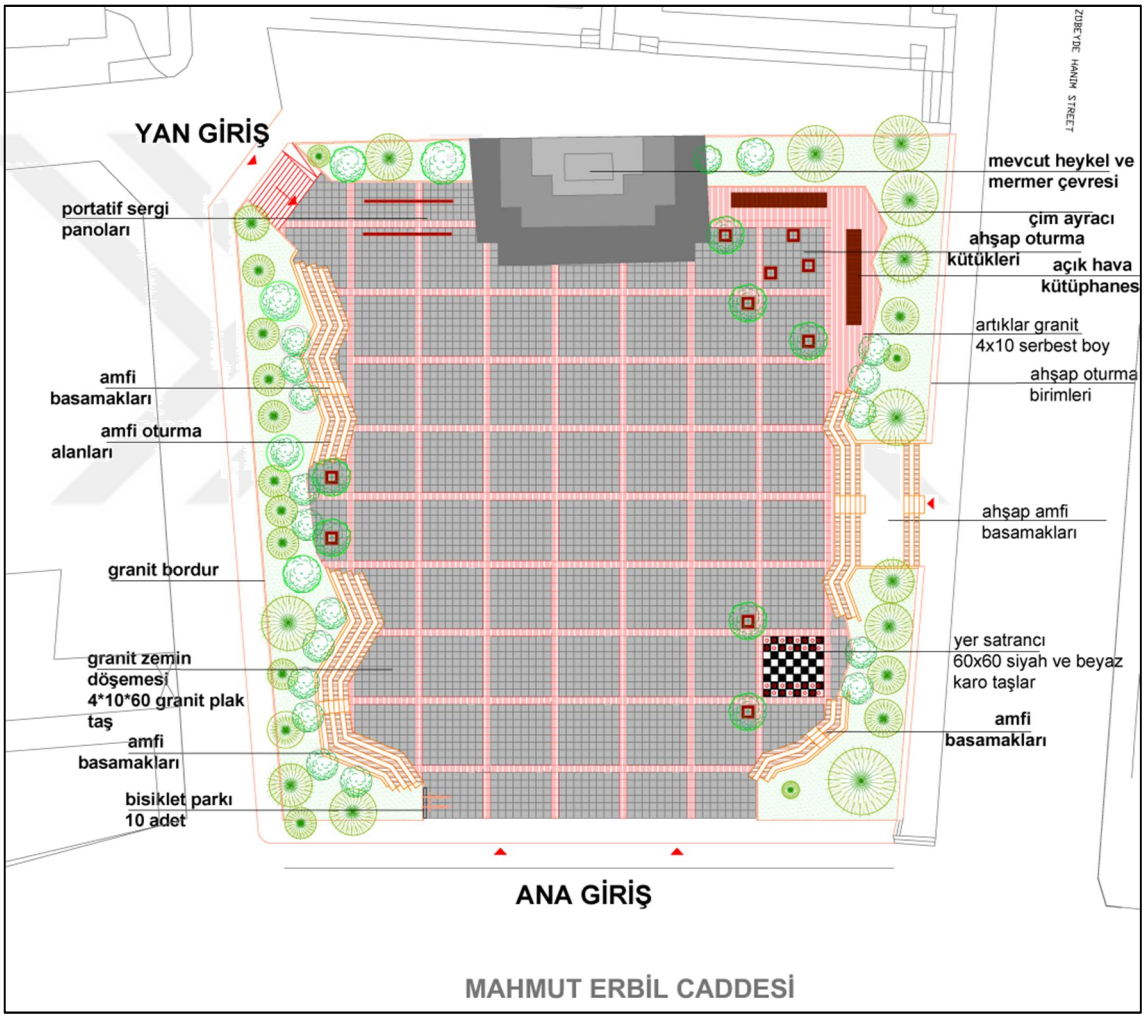

Şekil 4.1 Vize Tören Alanı Açık Hava Kültür Merkezi Planı



Şekil 4.2 Tören Alanı Hava Fotoğrafı (Vize Belediyesi Arşivi)



Şekil 4.3 Projenin Mahmut Erbil Caddesi'nden Görünümü



Şekil 4.4 Açık Hava Kütüphanesi ve Yer Satrancı

Projenin incelenmesi ile Cittaslow kriterlere yönelik olarak yapılan tespitler şöyledir (Çizelge 4.2);

- Kamusal ışık kirliliğinin azaltılması amacıyla zeminden aydınlatma kullanılmıştır,
- Kamu ve okul binalarına yakın olması nedeniyle bisiklet parkı düzenlenmiştir,
- Engellilere yönelik ulaşımın sağlanması amacıyla ana girişin kaldırımla eş kotta ve yan yoldan girişte rampa kullanılmıştır,
- Kent direncini arttırılması amacıyla karbon emisyonu emen yerel bitkilerin yeşil alanlarda kullanılmıştır,
- Köy minibüsü durağı olarak kullanılan alanın tören alanı olarak yeniden düzenlenmesi ile kente ait değerlerin iyileştirilmesi, kent merkezlerinin ve kamu binalarının değerlerinin arttırılması için tasarlanan alanın kentsel peyzaja kazandırılması ve yeni donatı elemanlarının yerleştirilmesi sağlanmıştır,
- Verimli bitkilerin peyzajda yer alması ile sosyal yeşil alanların oluşturulması sağlanmıştır,
- Atıl ve bakımsız durumda olan alanda yapılan proje ile marjinal alanların tekrar değerlendirilip kullanılması sağlanmıştır,
- Sosyal altyapıyı desteklemek için kütüphane, açık hava satrancı, dinlenme alanlarının oluşturulması sağlanmıştır,
- Kent içindeki kullanışlı yeşil alanların verimli bitkiler ile değerlendirilmesi için tören alanının çevresinde yeşil alan düzenlemesinin yapılmıştır,
- Yeşil alanlarda kullanılan beton miktarını minimum düzeyde tutmak için doğal granit zeminin kullanılması sağlanmıştır,
- Yerel ve geleneksel kültürel etkinliklerin korunması ve değerlerinin arttırılması amacıyla düzenlenmiş yeni bir tören alanı inşa edilmiştir,
- Yönlendirme levhalarının proje alanında kullanılması ile ziyaretçilere uygun altyapı olanakları sağlanmıştır,
- Engelli kişilerin entegrasyonu amacıyla engelsiz bir tasarım elde edilmiştir,
- Toplumsal ortaklıklar/sivil toplum kuruluşları ile etkinliklerin ortaklaşa yapıldığı bir alan düzenlenmiştir,
- Gençlik faaliyetlerinin yürütüldüğü açık hava gençlik merkezi oluşturulmuştur.

Çizelge 4.2 Tören Alanı Projesinin Sağladığı Cittaslow Kriterleri

POLİTİKALAR	KRİTERLER	SAĞLANMA
ÇEVRE POLİTİKALARI	Hava temizliğinin yasa tarafından belirtilen parametrelerde olduğunun belgelenmesi	
	Su temizliğinin yasa tarafından belirtilen parametrelerde olduğunun belgelenmesi	
	Halkın içme suyu tüketiminin ulusal ortalamayla karşılaştırılması	
	Kentsel katı atıkların ayrıştırılarak toplanması	
	Endüstriyel ve evsel kompostlamanın desteklenmesi	
	Kentsel ya da toplu kanalizasyon için atık su arıtma tesisinin bulunması	
	Binalarda ve kamu kullanım alanlarında enerji tasarrufu	
	Kamunun yenilebilir enerji kaynaklarından enerji üretimi	
	Görsel kirliliğin ve trafik gürültüsünün azaltılması	
	Kamusal ışık kirliliğinin azaltılması	*
	Hane başına düşen elektrik enerjisi tüketimi	
	Biyoçeşitliliğin korunması	
ALT YAPI POLİTİKALARI	**Kamu binalarına bağlı verimli bisiklet yolları**	*
	Mevcut bisiklet yollarının araç yollarıyla kilometre üzerinden karşılaştırılması	
	Metro ve otobüs durakları gibi aktarma merkezlerinde bisiklet park yerleri	
	Özel taşıt kullanımına alternatif olarak eko ulaşım planlanması	
	Engellilere yönelik mimari engellerin kaldırılması	
	Aile hayatı ve hamile kadınlar için girişimler	
	Sağlık hizmetlerine onaylanmış ulaşılabilirlik	
	Kent merkezlerinde malların sürdürülebilir dağıtımı	
	Şehir dışında çalışan şehir sakinlerinin oranı	
KENTSEL YAŞAM KALİTESİ POLİTİKALARI	Kentin direnci için planlama	*
	Kente ait değerlerin iyileştirilmesi, kent merkezlerinin ve kamu binalarının değerlerinin arttırılması için programlar	*
	Verimli bitkiler ve meyve ağaçları kullanılarak sosyal yeşil alanların iyileştirilmesi ve/veya oluşturulması	*
	Kentsel yaşanabilirliğin arttırılması	
	Marjinal alanların tekrar değerlendirilip kullanılması	*
	Vatandaşlara ve turistlere yönelik interaktif hizmetlerin geliştirilmesinde bilgi ve iletişim teknolojilerinden faydalanılması	
	Sürdürülebilir mimari için hizmet masası oluşturulması	
	Kentin internet ağına sahip olması	
	Kirleticilerin izlenmesi ve azaltılması	
	Tele çalışmanın geliştirilmesi	
	Kişisel sürdürülebilir kentsel planlanmanın teşviki	
	Sosyal altyapıyı desteklemek	*
	Kamusal sürdürülebilir kentsel planlamanın teşviki	
	Kent içindeki kullanışlı yeşil alanların verimli bitkiler ile değerlendirilmesi	*
	Yerel ürünlerin ticarileşmesi için alanların yaratılması	
	Atölyelerin korunması ve değerlerinin arttırılması – doğal/yerel alışveriş merkezlerinin yaratılması	
	Yeşil alanlarda kullanılan beton miktarı	*
TARIMSAL, TURİSTİK, ESNAF VE SANATKARLARA DAİR POLİTİKALAR	Agroekolojinin geliştirilmesi	
	El yapımı ve etiketli veya markalı esnaf/sanatkâr ürünlerinin korunması	
	Geleneksel iş tekniklerinin ve zanaatların değerinin arttırılması	
	Kırsal bölgede yaşayanların hizmetlere erişimini arttırarak kırsal bölgelerin değerini arttırmak	
	Kamuya ait restoranlarda (okul kantinleri, aş evleri vb) yerel, mümkünse organik ürünlerin kullanılması	
	Kişisel kullanımda ve yemek sektöründe tat eğitimlerinin verilmesi ve mümkünse organik yerel ürünlerin kullanılmasının teşvik edilmesi	
	Yerel ve geleneksel kültürel etkinliklerin korunması ve değerlerinin arttırılması	*
	Otel kapasitelerin arttırılması	
	Tarımda GDO kullanımının yasaklanması	
	Önceden tarım için kullanılmış alanların kullanımı hakkındaki imar planları için yeni fikirlerin varlığı	
MİSAFİRPERVERLİK, FARKINDALIK VE EĞİTİM İÇİN PLANLAR	**İyi karşılama**	*
	Esnafın ve operatörlerin farkındalıklarını arttırmak	
	Yavaş güzergahların mevcut olması	
	Önemli yönetimsel kararlara tabandan tavana katılım sürecini sağlayacak aktif tekniklerin benimsenmesi	
	Eğitimciler, yöneticiler ve çalışanların Cittaslow temaları hakkında sürekli eğitim görmesi	
	Sağlık eğitimleri	
	Yöre halkına Cittaslow'un anlamı hakkında sistematik ve kalıcı eğitim vermek	
	Cittaslow üzerine yerel yönetim ile çalışan derneklerin aktif varlığı	
	Cittaslow kampanyalarının desteklenmesi	
	Cittaslow logosunun internet sayfasında ve antetli kağıt üzerinde kullanımı	
SOSYAL UYUM	Azınlıklara yönelik ayrımcılığa karşı çalışmalar	
	Farklı etnik kökene sahip insanların aynı mahallede yaşaması	
	Engelli kişilerin entegrasyonu	*
	Çocuk bakımının desteklenmesi	
	Genç neslin istihdam durumu	
	Yoksulluk	
	Toplumsal ortaklıklar/sivil toplum kuruluşların mevcudiyeti	*
	Farklı kültürlerin entegrasyonu	
	Politikaya katılım	
	Belediyenin kamu konut yatırımı	
	Gençlik faaliyetlerinin yürütüldüğü alanların ve bir gençlik merkezinin mevcudiyeti	*
ORTAKLIKLAR	Slowfood aktiviteleri ve kampanyaları için destek	
	Doğal ve geleneksel yiyecekleri Slowfood veya diğer kurumlar ile desteklemek	
	Eşleştirme projelerini desteklemek ve gelişmekte olan ülkelerin Cittaslow ve Slowfood felsefelerinin yayılmasını da sağlayacak şekilde gelişmeleri için işbirliği yapmak	

Çizelge 4.3'te projenin sağladığı Cittaslow kriterlerinin sayıları ve yüzdelik karşılıkları verilmektedir.

Çizelge 4.3 Projenin Sağladığı Cittaslow Kriterlerinin Oranı

POLİTİKALAR	**SAĞLANAN KRİTER SAYISI**	**MEVCUT KRİTER SAYISI**	**YÜZDESİ**
Çevre Politikaları	1	12	%8,33
Alt Yapı Politikaları	2	9	%22,22
Kentsel Yaşam Kalitesi Politikaları	7	17	%41,17
Tarımsal, Turistik, Esnaf ve Sanatkârlara Dair Politikalar	1	10	%10
Misafirperverlik, Farkındalık ve Eğitim İçin Planlar	1	10	%10
Sosyal Uyum	3	11	%27,27
Ortaklıklar	0	3	%0
SONUÇ	**16**	**72**	**%22,22**

Çizelge 4.3'e göre, 17 kriterden 7 kriterin sağlandığı Kentsel Yaşam Kalitesi Politikaları, %41,17 oranıyla projede en fazla oranda sağlanan politikadır. Tüm kriterler kapsamında ise, projede 72 kriterden 16'sı sağlanmaktadır. Bu doğrultuda, Cittaslow kriterlerinin projede sağlanma oranının, %22,22 olduğu tespit edilmektedir.

4.2.2 Vize Gençlik Kampı Projesi

Proje alanı, Vize İlçesi Mehmet Akif Mahallesi 263 ada 5 parselde bulunan Vize Belediye Başkanlığı' na ait çamlık alandır. Proje kapsamında 7.838 m2 alanın düzenlenmesi yapılmıştır. Proje alanı ayrıca, eski Trak yerleşim yeri olan Karakoçak Tepe mevkiine de yakındır (Çizelge 4.4).

Çizelge 4.4 Vize Gençlik Kampı Projesinin Künyesi

Projenin Hazırlanma Yılı	2012
İnşaatın Tamamlanma Yılı	2016
Teknik Çizim Finansman Kaynağı	Trakya Kalkınma Ajansı 2011 Doğrudan Faaliyet Desteği Programı
İnşaat Finansman Kaynağı	IPA-CBC Bulgaristan - Türkiye Sınır Ötesi İşbirliği Programı
Diğer Kaynaklar (Mefruşat Alımı)	Trakya Kalkınma Ajansı 2016 Sosyo Ekonomik Kalkınma Mali Destek Programı
Projenin Yeri	Mehmet Akif Mahallesi, 263 ada 5 parsel



Proje dosyasında yapılan incelenmelerde, gençlere kültür, sanat ve tarih bilinci ile ilgili eğitimlerin verilmesi, doğa ile iç içe kamp yapılması amacıyla tasarlanan Gençlik Kampı Projesi mimari yapıların tasarımında, Trak dönemi yapılarından esinlenildiği bilgisine ulaşılmaktadır. Tasarımda; çevreyle uyum ve yerel malzeme kullanımına

öncelik verilmiştir. Yapısal malzeme olarak çam ağacı ve doğal taş malzeme tercih edilmiştir. Taşıyıcı sistem olarak taş temeller üzerine ahşap karkas taşıyıcı sistem kullanılmıştır (Proje raporu, Vize Belediyesi Arşivi).

Şekil 4.5'de sunulan projenin çizimleri ve Şekil 4.6'da hava fotoğrafı sunulan proje alanı incelendiğinde, proje alanında yer alan birimlerin;

- 6 adet 3 kişilik (2 odalı ve 3 yatak kapasiteli), 16 adet tek kişilik konaklama birimi (Şekil 4.8),
- 5 adet atölye,
- 4 adet sergi birimi,
- 1 adet bay-bayan ayrı olmak üzere ortak wc,
- 1 adet yemekhane ve mutfak birimi,
- 1 adet danışma ve yönetim ofisi,
- 1 adet amfitiyatro açık hava etkinlik alanıdır (Şekil 4.7).

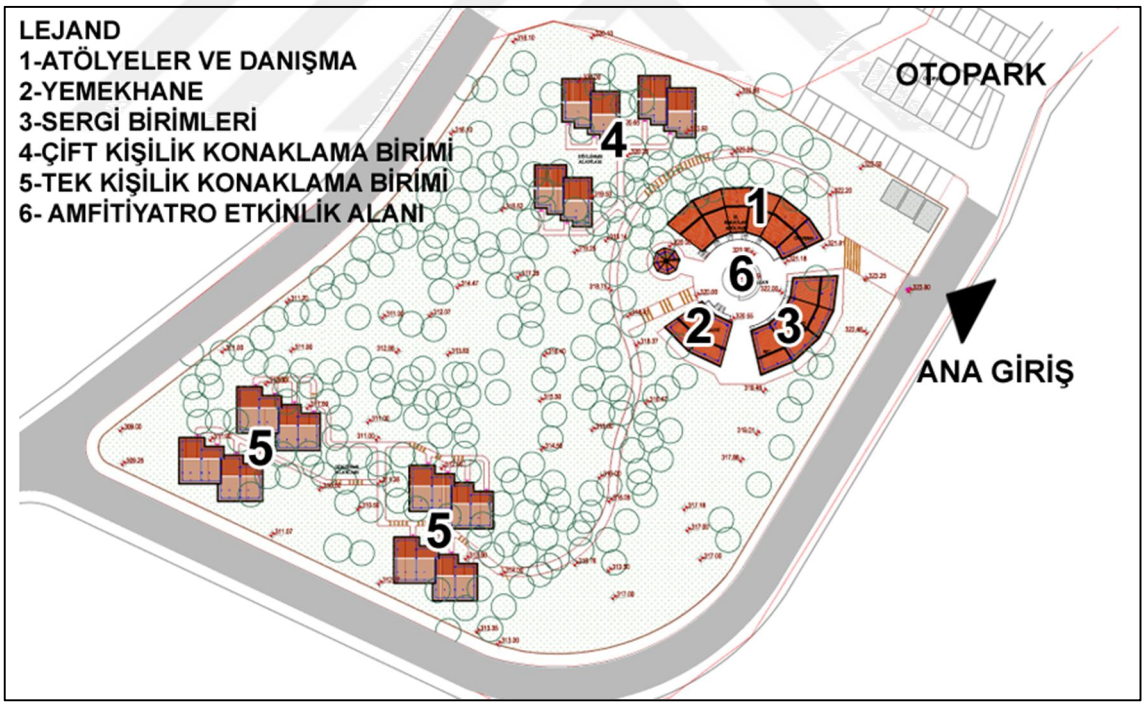

Şekil 4.5 Gençlik Kampı Projesi Vaziyet Planı



Şekil 4.6 Gençlik Kampı Hava Fotoğrafı (Vize Belediyesi Arşivi)



Şekil 4.7 Ortak Alan



Şekil 4.8 3 Kişilik Konaklama ve 1 Kişilik Konaklama

Projenin teknik çizimlerinde ve yerinde yapılan incelemelerinde kriterlere yönelik olarak yapılan tespitler şöyledir (Çizelge 4.5);

- Biyoçeşitliliğin korunması için tabii zemine ve mevcut ağaçlara hiçbir müdahalede bulunulmamıştır. Tamamen masif ahşap ve yerel malzeme olan Göztepe taşı ile tasarım ve inşaat yapılmıştır,
- Proje alanında binalar arası ulaşımda ve ortak alanda hiç basamak kullanılmayarak ulaşım rampalarla sağlanmıştır. Ayrıca birimlerin girişlerinde engelli rampaları kullanılarak engellilere yönelik mimari çözümler üretilmiştir,
- Vize'nin kent merkezine yaklaşık 1 km uzaklıkta olan çamlık alanın proje alanı olarak seçilmesi ile marjinal alanların tekrar değerlendirilip kullanılması sağlanmıştır,
- Sosyal altyapıyı desteklemek için atölyelerin, sergi birimlerinin ve dinlenme alanlarının oluşturulmuştur,
- Yeşil alanlarda kullanılan beton miktarını minimum düzeyde tutulması için, rekreasyon alanlarında sadece kayrak adım taşları kullanılmıştır,
- Geleneksel iş tekniklerinin ve zanaatların değerinin arttırılması için yerel el sanatlarına yönelik atölye ve sergi birimleri oluşturulmuştur,
- Yerel ve geleneksel kültürel etkinliklerin korunması ve değerlerinin arttırılması için çeşitli organizasyonların yapılabileceği bir ortak alan planlanmıştır,
- Mevcut otel kapasitelesine 34 yatak kapasitesi eklenmiştir,
- İyi karşılama kriterine yönelik olarak; yönlendirme levhaları ve ziyaretçilere uygun altyapı olanakları sağlanmıştır,
- Engelli kişilerin entegrasyonu amacıyla engelsiz bir tasarım oluşturulmuştur,
- Toplumsal ortaklıklar/sivil toplum kuruluşlar ile etkinliklerin ortaklaşa yapıldığı bir alan düzenlenmiştir,
- Gençlik faaliyetlerinin yürütüldüğü bir gençlik kampı inşaa edilmiştir.

Çizelge 4.5 Vize Gençlik Kampı Projesinin Sağladığı Cittaslow Kriterleri

POLİTİKALAR	KRİTERLER	SAĞLANMA
ÇEVRE POLİTİKALARI	Hava temizliğinin yasa tarafından belirtilen parametrelerde olduğunun belgelenmesi	
	Su temizliğinin yasa tarafından belirtilen parametrelerde olduğunun belgelenmesi	
	Halkın içme suyu tüketiminin ulusal ortalamayla karşılaştırılması	
	Kentsel katı atıkların ayrıştırılarak toplanması	
	Endüstriyel ve evsel kompostlamanın desteklenmesi	
	Kentsel ya da toplu kanalizasyon için atık su arıtma tesisinin bulunması	
	Binalarda ve kamu kullanım alanlarında enerji tasarrufu	
	Kamunun yenilebilir enerji kaynaklarından enerji üretimi	
	Görsel kirliliğin ve trafik gürültüsünün azaltılması	
	Kamusal ışık kirliliğinin azaltılması	
	Hane başına düşen elektrik enerjisi tüketimi	
	Biyoçeşitliliğin korunması	*
ALT YAPI POLİTİKALARI	Kamu binalarına bağlı verimli bisiklet yolları	
	Mevcut bisiklet yollarının araç yollarıyla kilometre üzerinden karşılaştırılması	
	Metro ve otobüs durakları gibi aktarma merkezlerinde bisiklet park yerleri	
	Özel taşıt kullanımına alternatif olarak eko ulaşım planlanması	
	Engellilere yönelik mimari engellerin kaldırılması	*
	Aile hayatı ve hamile kadınlar için girişimler	
	Sağlık hizmetlerine onaylanmış ulaşılabilirlik	
	Kent merkezlerinde malların sürdürülebilir dağıtımı	
	Şehir dışında çalışan şehir sakinlerinin oranı	
KENTSEL YAŞAM KALİTESİ POLİTİKALARI	Kentin direnci için planlama	
	Kente ait değerlerin iyileştirilmesi, kent merkezlerinin ve kamu binalarının değerlerinin arttırılması için programlar	
	Verimli bitkiler ve meyve ağaçları kullanılarak sosyal yeşil alanların iyileştirilmesi ve/veya oluşturulması	
	Kentsel yaşanabilirliğin arttırılması	
	Marjinal alanların tekrar değerlendirilip kullanılması	*
	Vatandaşlara ve turistlere yönelik interaktif hizmetlerin geliştirilmesinde bilgi ve iletişim teknolojilerinden faydalanılması	
	Sürdürülebilir mimari için hizmet masası oluşturulması	
	Kentin internet ağına sahip olması	
	Kirleticilerin izlenmesi ve azaltılması	
	Tele çalışmanın geliştirilmesi	
	Kişisel sürdürülebilir kentsel planlanmanın teşviki	
	Sosyal altyapıyı desteklemek	*
	Kamusal sürdürülebilir kentsel planlamanın teşviki	
	Kent içindeki kullanışlı yeşil alanların verimli bitkiler ile değerlendirilmesi	
	Yerel ürünlerin ticarileşmesi için alanların yaratılması	
	Atölyelerin korunması ve değerlerinin arttırılması – doğal/yerel alışveriş merkezlerinin yaratılması	
	Yeşil alanlarda kullanılan beton miktarı	*
TARIMSAL, TURİSTİK, ESNAF VE SANATKARLARA DAİR POLİTİKALAR	Agroekolojinin geliştirilmesi	
	El yapımı ve etiketli veya markalı esnaf/sanatkâr ürünlerinin korunması	
	Geleneksel iş tekniklerinin ve zanaatların değerinin arttırılması	*
	Kırsal bölgede yaşayanların hizmetlere erişimini arttırarak kırsal bölgelerin değerini arttırmak	
	Kamuya ait restoranlarda (okul kantinleri, aş evleri vb) yerel, mümkünse organik ürünlerin kullanılması	
	Kişisel kullanımda ve yemek sektöründe tat eğitimlerinin verilmesi ve mümkünse organik yerel ürünlerin kullanılmasının teşvik edilmesi	
	Yerel ve geleneksel kültürel etkinliklerin korunması ve değerlerinin arttırılması	*
	Otel kapasitelerin arttırılması	*
	Tarımda GDO kullanımının yasaklanması	
	Önceden tarım için kullanılmış alanların kullanımı hakkındaki imar planları için yeni fikirlerin varlığı	
MİSAFİRPERVERLİK, FARKINDALIK VE EĞİTİM İÇİN PLANLAR	**İyi karşılama**	*
	Esnafın ve operatörlerin farkındalıklarını arttırmak	
	Yavaş güzergahların mevcut olması	
	Önemli yönetimsel kararlara tabandan tavana katılım sürecini sağlayacak aktif tekniklerin benimsenmesi	
	Eğitimciler, yöneticiler ve çalışanların Cittaslow temaları hakkında sürekli eğitim görmesi	
	Sağlık eğitimleri	
	Yöre halkına Cittaslow'un anlamı hakkında sistematik ve kalıcı eğitim vermek	
	Cittaslow üzerine yerel yönetim ile çalışan derneklerin aktif varlığı	
	Cittaslow kampanyalarının desteklenmesi	
	Cittaslow logosunun internet sayfasında ve antetli kağıt üzerinde kullanımı	
SOSYAL UYUM	Azınlıklara yönelik ayrımcılığa karşı çalışmalar	
	Farklı etnik kökene sahip insanların aynı mahallede yaşaması	
	Engelli kişilerin entegrasyonu	*
	Çocuk bakımının desteklenmesi	
	Genç neslin istihdam durumu	
	Yoksulluk	
	Toplumsal ortaklıklar/sivil toplum kuruluşların mevcudiyeti	*
	Farklı kültürlerin entegrasyonu	
	Politikaya katılım	
	Belediyenin kamu konut yatırımı	
	Gençlik faaliyetlerinin yürütüldüğü alanların ve bir gençlik merkezinin mevcudiyeti	*
ORTAKLIKLAR	Slowfood aktiviteleri ve kampanyaları için destek	
	Doğal ve geleneksel yiyecekleri Slowfood veya diğer kurumlar ile desteklemek	
	Eşleştirme projelerini desteklemek ve gelişmekte olan ülkelerin Cittaslow ve Slowfood felsefelerinin yayılmasını da sağlayacak şekilde gelişmeleri için işbirliği yapmak	

Çizelge 4.6'da projenin sağladığı Cittaslow kriterlerinin sayıları ve yüzdelik karşılıkları verilmektedir.

Çizelge 4.6 Vize Gençlik Kampı Projesinde Cittaslow Kriterlerinin Sağlanma Oranı

POLİTİKALAR	**SAĞLANAN KRİTER SAYISI**	**MEVCUT KRİTER SAYISI**	**YÜZDESİ**
Çevre Politikaları	1	12	%8,33
Alt Yapı Politikaları	1	9	%11,11
Kentsel Yaşam Kalitesi Politikaları	3	17	%17,64
Tarımsal, Turistik, Esnaf ve Sanatkârlara Dair Politikalar	3	10	%30
Misafirperverlik, Farkındalık ve Eğitim İçin Planlar	1	10	%10
Sosyal Uyum	3	11	%27,27
Ortaklıklar	0	3	%0
SONUÇ	**12**	**72**	**%16,66**

Çizelge 4.6'ya göre, 10 kriterden 3 kriterin sağlandığı Tarımsal, Turistik, Esnaf ve Sanatkarlara Dayalı Politikalar, %30 oranıyla projeye en fazla sağlanan politikdır. Tüm politikalar kapsamında ise, projede 72 kriterden 12'si sağlanmaktadır. Bu tespitler doğrultusunda, Cittaslow kriterlerinin projede sağlanma oranının, %16,66 olduğu tespit edilmektedir.

4.2.3 Haliçi Bölgesinin İyileştirilmesi ve Yerel Ürün Pazarı Projesi

Proje alanı, ilçenin ana ulaşım aksı olan Atatürk Caddesi üzerinde bulunan Haliçi bölgesidir. Haliçi bölgesi, belediyeye ait dükkânların bulunduğu binalarla çevrili küçük bir meydandır. Yakın çevresinde, Vize Belediyesi binası, tescilli bir yapı olan Eski Adliye binası bulunmaktadır. Üç farklı girişi olan bölgenin Atatürk Caddesi'nde iki girişi bulunurken, bir diğer girişi Eski Adliye binasın da cepheli olduğu Emniyet Sokak'tandır (Çizelge 4.7).

Çizelge 4.7 Haliçi Yerel Ürün Pazarı Projesinin Künyesi

Projenin Hazırlanma Yılı	2015
İnşaatın Tamamlanma Yılı	2017
Teknik Çizim Finansman Kaynağı	-
İnşaat Finansman Kaynağı	Trakya Kalkınma Ajansı 2015 Yılı Küçük Ölçekli Altyapı Mali Destek Programı
Diğer Kaynaklar	-
Projenin Yeri	Devlet Mahallesi, Atatürk Caddesi'ne cepheli Haliçi Bölgesi

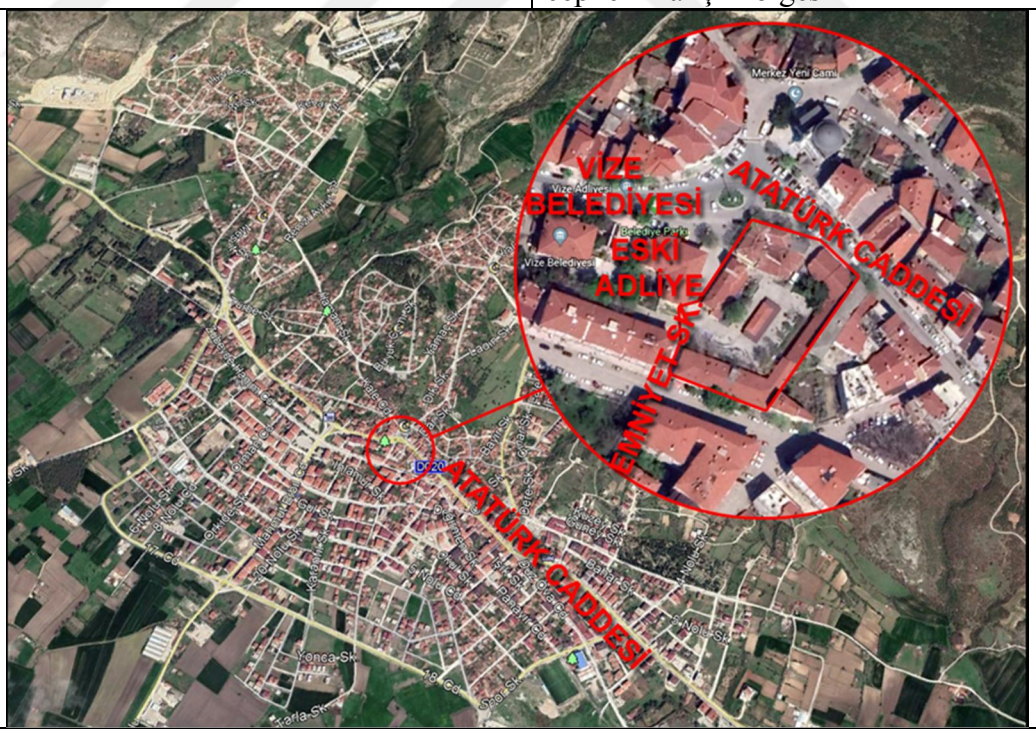

Proje başvuru dosyası incelendiğinde projenin, "Vize'nin Cazibe Merkezi Yerel Pazar Projesinin Hayata Geçirilmesi ile Haliçi Bölgesinin İyileştirilmesi Projesi" ismi

ile Trakya Kalkınma Ajansı Küçük Ölçekli Altyapı Programı'na, "ilçeyi özgün kılan Cittaslow kimliği ve slow food /yerel ürün kültürünün gelişimine yönelik ilçe merkezinde kültürel cazibe merkezi oluşturulması ve Haliçi bölgesinin iyileştirilmesi" amacı ile sunulduğu anlaşılmaktadır (Proje Başvuru Dosyası, Vize Belediyesi Arşivi).

Şekil 4.9'da verilen teknik çizimlerde ve Şekil 4.10'da hava fotoğrafında verilen alanda yapılan incelemeler neticesinde proje kapsamında;

- Yerel ürün pazarı olarak kullanılmak üzere 12 satış standı bulunan 65 m^2 kapalı alanı bulunan etrafı pergolalı bir ahşap bina inşa edildiği (Şekil 4.11),
- Alanda mevcutta bulunan 13 adet ağaca ilave olarak 22 adet yeni ağaç grubu ve 34 adet yeni çalı grubu dikildiği,
- Mevcut yapılarda cephe yenileme projeleri geliştirildiği,
- Haliçi bölgesinin, yöresel meydan konseptine göre yenilendiği zeminde geçirimli malzeme (washbeton) kullanıldığı ve süs havuzu inşa edildiği,
- Kentsel donatı elemanları (oturma birimleri, aydınlatma elemanları ve çöp kutuları) tasarlanılarak alana yerleştirildiği (Şekil 4.12),
- Çizimlerinde olmayan ancak projenin inşaası bittikten sonra ahşap bina içerisinde, açık mutfak ve kültür köşesi yapıldığı tespit edilmektedir.

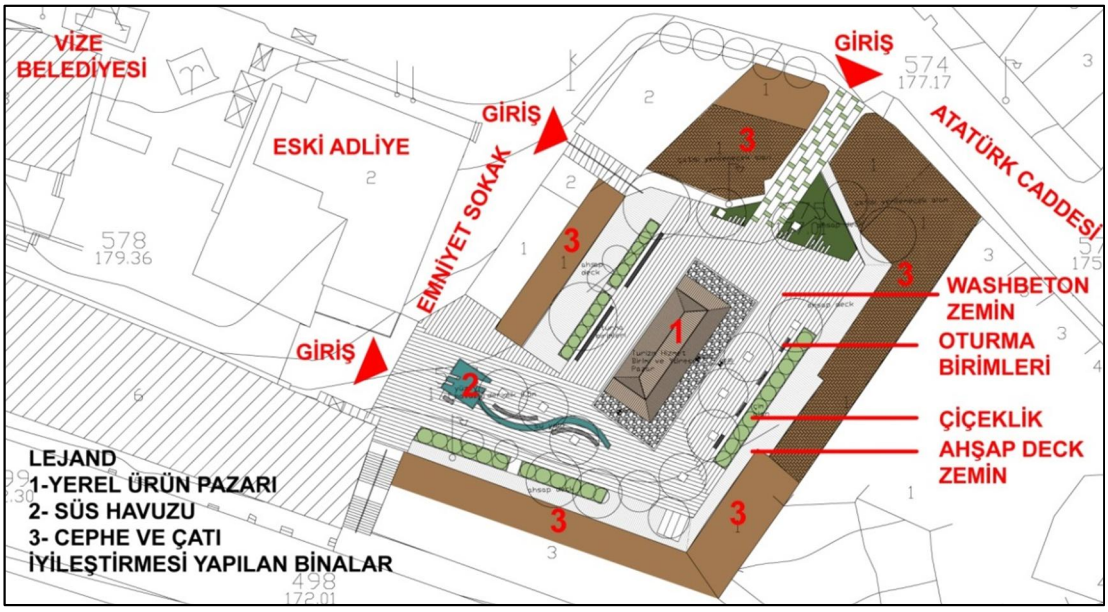

Şekil 4.9 Haliçi Yerel Ürün Pazarı Projesi (Vize Belediyesi Arşivi)



Şekil 4.10 Haliçi Yerel Ürün Pazarı Hava Fotoğrafı (Vize Belediyesi Arşivi)



Şekil 4.11 Genel Görünüm





Şekil 4.12 Rekreasyon Alanı ve Dinlenme Birimleri

Projenin teknik çizimlerinde ve yerinde yapılan incelemelerde, kriterlere yönelik olarak yapılan tespitler şöyledir;

- Biyoçeşitliliğin korunması için tabii zemine ve mevcut ağaçlara müdahalede bulunulmamıştır. İlave olarak 22 adet yeni ağaç grubu ve 34 adet yeni çalı grubu dikilmiştir. Masif ahşap ve geçirgen zemin malzemesi ile tasarım ve inşaat yapılmıştır,
- Görsel kirliliğin ve trafik gürültüsünün azaltılması için meydanda bulunan diğer dükkanların tabela ve tenteleri için meclis kararı alınarak ahşap tabela ve pergola zorunluluğu getirilmiştir,
- Proje alanının üç girişinden birinde rampa düzenlenmiş, diğer bir girişi ise kaldırım kotuna uyularak düzenlenmiş, ahşap binanın engelliler tarafından ulaşılabilir olması için ise seyyar rampa yaptırılarak ihtiyaç halinde yerine konulması sağlanmıştır,
- Alan tamamen trafiğe kapatılmış ve girişine bisiklet parkı konulmuştur,
- Kente ait değerlerin iyileştirilmesi, kent merkezlerinin ve kamu binalarının değerlerinin arttırılması için Haliçi Bölgesi bütünüyle yenilenmiştir,
- Verimli bitkiler kullanılarak sosyal yeşil alanların oluşturulması sağlanmıştır,
- Atıl durumdaki Haliçi bölgesi iyileştirilerek, çevresinde bulunan binaların cephe ve çatı yenilemeleri yapılarak marjinal alanların tekrar değerlendirilip kullanılması sağlanmıştır,
- Sosyal altyapıyı desteklemek için satış birimlerinin ve dinlenme alanlarının oluşturulmuştur,
- Yerel ürünlerin ticarileşmesi için alanların yaratılması amacıyla yerel ürün pazarı kurulmuştur,
- Yeşil alanlarda kullanılan beton miktarını minimum düzeyde tutulması için rekreasyon alanlarında kayrak taşları, kompozit ahşap deck ve washbeton kullanılmıştır. Su öğelerine yer verilmiştir,
- Geleneksel iş tekniklerinin ve zanaatların değerinin arttırılması için yerel el sanatlarına yönelik satış birimleri oluşturulmuştur.
- Yerel ve geleneksel kültürel etkinliklerin korunması ve değerlerinin arttırılması için çeşitli organizasyonların yapılabileceği bir alan planlanmıştır,
- İyi karşılama kriterine yönelik olarak; yönlendirme levhaları ve ziyaretçilere uygun altyapı olanakları sağlanmıştır,

- Cittaslow üzerine yerel yönetim ile çalışan derneklerin aktif varlığı kriteri nedeniyle alanın kullanımındaki ürün takibi ve denetimi sorumluluğu Sakin Şehir Vize Derneği'ne verilmiştir,
- Genç neslin istihdam durumu da göz önüne alınarak üretim ve satış yapabilecekleri bir alan planlanmıştır,
- Yoksullukla mücadele amacıyla satış standları tamamen ücretsiz olarak hizmete sunulmuştur,
- Engelli kişilerin entegrasyonu amacıyla engelsiz bir tasarım oluşturulmuştur. Proje alanına ve ahşap binaya engellilerin de ulaşımı sağlanarak yerel ürün pazarında onların da üretim ve satış yapılmasına olanak sağlanmıştır,
- Toplumsal ortaklıklar/sivil toplum kuruluşlarının mevcudiyeti ile etkinliklerin ortaklaşa yapıldığı bir alan düzenlenmiştir,
- Slowfood aktiviteleri ve kampanyaları için kullanılan bir alan inşa edilmiştir,
- Doğal ve geleneksel yiyecekleri desteklemek amacıyla yerel ürün pazarı içinde mutfak planlanmıştır (Çizelge 4.8).

Çizelge 4.8 Haliçi Yerel Ürün Pazarı Projesinin Sağladığı Cittaslow Kriterleri

POLİTİKALAR	KRİTERLER	SAĞLANMA
ÇEVRE POLİTİKALARI	Hava temizliğinin yasa tarafından belirtilen parametrelerde olduğunun belgelenmesi	
	Su temizliğinin yasa tarafından belirtilen parametrelerde olduğunun belgelenmesi	
	Halkın içme suyu tüketiminin ulusal ortalamayla karşılaştırılması	
	Kentsel katı atıkların ayrıştırılarak toplanması	
	Endüstriyel ve evsel kompostlamanın desteklenmesi	
	Kentsel ya da toplu kanalizasyon için atık su arıtma tesisinin bulunması	
	Binalarda ve kamu kullanım alanlarında enerji tasarrufu	
	Kamunun yenilebilir enerji kaynaklarından enerji üretimi	
	Görsel kirliliğin ve trafik gürültüsünün azaltılması	*
	Kamusal ışık kirliliğinin azaltılması	
	Hane başına düşen elektrik enerjisi tüketimi	
	Biyoçeşitliliğin korunması	*
ALT YAPI POLİTİKALARI	**Kamu binalarına bağlı verimli bisiklet yolları**	*
	Mevcut bisiklet yollarının araç yollarıyla kilometre üzerinden karşılaştırılması	
	Metro ve otobüs durakları gibi aktarma merkezlerinde bisiklet park yerleri	
	Özel taşıt kullanımına alternatif olarak eko ulaşım planlanması	
	Engellilere yönelik mimari engellerin kaldırılması	*
	Aile hayatı ve hamile kadınlar için girişimler	
	Sağlık hizmetlerine onaylanmış ulaşılabilirlik	
	Kent merkezlerinde malların sürdürülebilir dağıtımı	
	Şehir dışında çalışan şehir sakinlerinin oranı	
KENTSEL YAŞAM KALİTESİ POLİTİKALARI	Kentin direnci için planlama	
	Kente ait değerlerin iyileştirilmesi, kent merkezlerinin ve kamu binalarının değerlerinin arttırılması için programlar	*
	Verimli bitkiler ve meyve ağaçları kullanılarak sosyal yeşil alanların iyileştirilmesi ve/veya oluşturulması	*
	Kentsel yaşanabilirliğin arttırılması	
	Marjinal alanların tekrar değerlendirilip kullanılması	*
	Vatandaşlara ve turistlere yönelik interaktif hizmetlerin geliştirilmesinde bilgi ve iletişim teknolojilerinden faydalanılması	
	Sürdürülebilir mimari için hizmet masası oluşturulması	
	Kentin internet ağına sahip olması	
	Kirleticilerin izlenmesi ve azaltılması	
	Tele çalışmanın geliştirilmesi	
	Kişisel sürdürülebilir kentsel planlanmanın teşviki	
	Sosyal altyapıyı desteklemek	*
	Kamusal sürdürülebilir kentsel planlamanın teşviki	
	Kent içindeki kullanışlı yeşil alanların verimli bitkiler ile değerlendirilmesi	
	Yerel ürünlerin ticarileşmesi için alanların yaratılması	*
	Atölyelerin korunması ve değerlerinin arttırılması – doğal/yerel alışveriş merkezlerinin yaratılması	
	Yeşil alanlarda kullanılan beton miktarı	*
TARIMSAL, TURİSTİK, ESNAF VE SANATKARLARA DAİR POLİTİKALAR	Agroekolojinin geliştirilmesi	
	El yapımı ve etiketli veya markalı esnaf/sanatkâr ürünlerinin korunması	
	Geleneksel iş tekniklerinin ve zanaatların değerinin arttırılması	*
	Kırsal bölgede yaşayanların hizmetlere erişimini arttırarak kırsal bölgelerin değerini arttırmak	
	Kamuya ait restoranlarda (okul kantinleri, aş evleri vb) yerel, mümkünse organik ürünlerin kullanılması	
	Kişisel kullanımda ve yemek sektöründe tat eğitimlerinin verilmesi ve mümkünse organik yerel ürünlerin kullanılmasının teşvik edilmesi	
	Yerel ve geleneksel kültürel etkinliklerin korunması ve değerlerinin arttırılması	*
	Otel kapasitelerin arttırılması	
	Tarımda GDO kullanımının yasaklanması	
	Önceden tarım için kullanılmış alanların kullanımı hakkındaki imar planları için yeni fikirlerin varlığı	
MİSAFİRPERVERLİK, FARKINDALIK VE EĞİTİM İÇİN PLANLAR	**İyi karşılama**	*
	Esnafın ve operatörlerin farkındalıklarını arttırmak	
	Yavaş güzergahların mevcut olması	
	Önemli yönetimsel kararlara tabandan tavana katılım sürecini sağlayacak aktif tekniklerin benimsenmesi	
	Eğitimciler, yöneticiler ve çalışanların Cittaslow temaları hakkında sürekli eğitim görmesi	
	Sağlık eğitimleri	
	Yöre halkına Cittaslow'un anlamı hakkında sistematik ve kalıcı eğitim vermek	
	Cittaslow üzerine yerel yönetim ile çalışan derneklerin aktif varlığı	*
	Cittaslow kampanyalarının desteklenmesi	
	Cittaslow logosunun internet sayfasında ve antetli kağıt üzerinde kullanımı	
SOSYAL UYUM	Azınlıklara yönelik ayrımcılığa karşı çalışmalar	
	Farklı etnik kökene sahip insanların aynı mahallede yaşaması	
	Engelli kişilerin entegrasyonu	*
	Çocuk bakımının desteklenmesi	
	Genç neslin istihdam durumu	*
	Yoksulluk	*
	Toplumsal ortaklıklar/sivil toplum kuruluşların mevcudiyeti	*
	Farklı kültürlerin entegrasyonu	
	Politikaya katılım	
	Belediyenin kamu konut yatırımı	
	Gençlik faaliyetlerinin yürütüldüğü alanların ve bir gençlik merkezinin mevcudiyeti	
ORTAKLIKLAR	**Slowfood aktiviteleri ve kampanyaları için destek**	*
	Doğal ve geleneksel yiyecekleri Slowfood veya diğer kurumlar ile desteklemek	*
	Eşleştirme projelerini desteklemek ve gelişmekte olan ülkelerin Cittaslow ve Slowfood felsefelerinin yayılmasını da sağlayacak şekilde gelişmeleri için işbirliği yapmak	

Çizelge 4.9'da projenin sağladığı Cittaslow kriterlerinin sayıları ve yüzdelik karşılıkları verilmektedir.

Çizelge 4.9 Haliçi Yerel Ürün Pazarı Projesinin Sağladığı Kriterlerin Sağlanma Oranı

POLİTİKALAR	**SAĞLANAN KRİTER SAYISI**	**MEVCUT KRİTER SAYISI**	**YÜZDESİ**
Çevre Politikaları	2	12	%16,66
Alt Yapı Politikaları	2	9	%22,22
Kentsel Yaşam Kalitesi Politikaları	6	17	%35,29
Tarımsal, Turistik, Esnaf ve Sanatkârlara Dair Politikalar	2	10	%20
Misafirperverlik, Farkındalık ve Eğitim İçin Planlar	2	10	%20
Sosyal Uyum	4	11	%36,36
Ortaklıklar	2	3	%66,66
SONUÇ	**20**	**72**	**%27,77**

Çizelge 4.9'a göre, 3 kriterden 2 kriterin sağlandığı Ortaklıklar politikası %66,66 oranıyla projede en fazla sağlanan politika olmaktadır. Tüm politikalar kapsamında ise, projede 72 kriterden 20'si sağlanmaktadır. Bu doğrultuda, Cittaslow kriterlerinin projede sağlanma oranı, %27,77 olarak tespit edilmektedir.

4.2.4 Sokak Sağlıklaştırma Projeleri

Vize ilçesinin tarihi kent merkezi niteliğinde olan Kale Mahallesi tarihi yapıların yoğunluklu olduğu bölgedir. 2009 yılı itibariyle Tarihi Kentler Birliği'nin ön ayak olması neticesinde Kale Mahallesi'nde sokak sağlıklaştırma çalışmalarına başlanmaktadır.

Vize Belediyesi yıllık brifing raporlarında yapılan incelemelerden elde edilen bilgilere göre; 2011 yılında Cittaslow üyelik başvurusu yapılmasının ardından, IPA-CBC Bulgaristan - Türkiye Sınır Ötesi İşbirliği Programı'na sokak sağlıklaştırma projesi 1. Etap yapım işi için ilk başvuru yapılmış ve hibe desteği kazanılmıştır. 2012 yılında Cittaslow ünvanının da alınmasıyla, hazırlanan ilk projenin bütçe yetersizliği nedeniyle yapım işine dâhil edilemeyen kısmına ait maliyetler güncellenerek, Trakya Kalkınma Ajansı'na hibe başvurusunda bulunulmuş ve 2. Etap olarak bu kısmının yapım işi de tamamlanmıştır. 2012 yılında ilk hazırlanan projenin sınırına komşu olan alan, proje alanı olarak alınarak 3. Etap projelendirilmiş ve yapım işi hibe desteği için IPA-CBC Bulgaristan -Türkiye Sınır Ötesi İşbirliği Programı'na sunulmuştur. 3. Etap projenin yapım işi 2014 yılında tamamlanmıştır. 4. Etap projelerinin hazırlığı 2016 yılında tamamlanmış olup, yapım işi için 2018 yılı IPA-CBC Bulgaristan - Türkiye Sınır Ötesi İşbirliği Programı'ndan hibe desteği almaya hak kazanılmıştır. 2019 yılı son periyodunda yapım işine başlanacak olup, projenin 2021 yılında tamamlanması planlanmaktadır (Şekil 4.13) (Vize Belediyesi Arşivi).

Sokak Sağlıklaştırma projelerinin etapları ve kapsamlarındaki yollar;

- 1. Etap - Kale Mahallesi, Karakol Caddesi - Hisar Caddesi
- 2. Etap - Kale Mahallesi, Büyük Camii Sokak[12]
- 3. Etap - Kale Mahallesi, Hisar Sokak, Ağıl Sokak, Yatır Sokak, Paşa Sokak, Dar Sokak, Mektep Sokak, Nüzhet Erez Sokak
- 4. Etap - Kale Mahallesi, Kale Caddesi - Karakol Caddesi - Hamam Sokak - Hacı Çeşmesi Caddesi'dir.

[12] 1. ve 2. Etap projeleri tek proje olarak tasarlanıp, iki farklı dönemde uygulaması yapılığı için, iki proje birlikte değerlendirmeye alınacaktır.

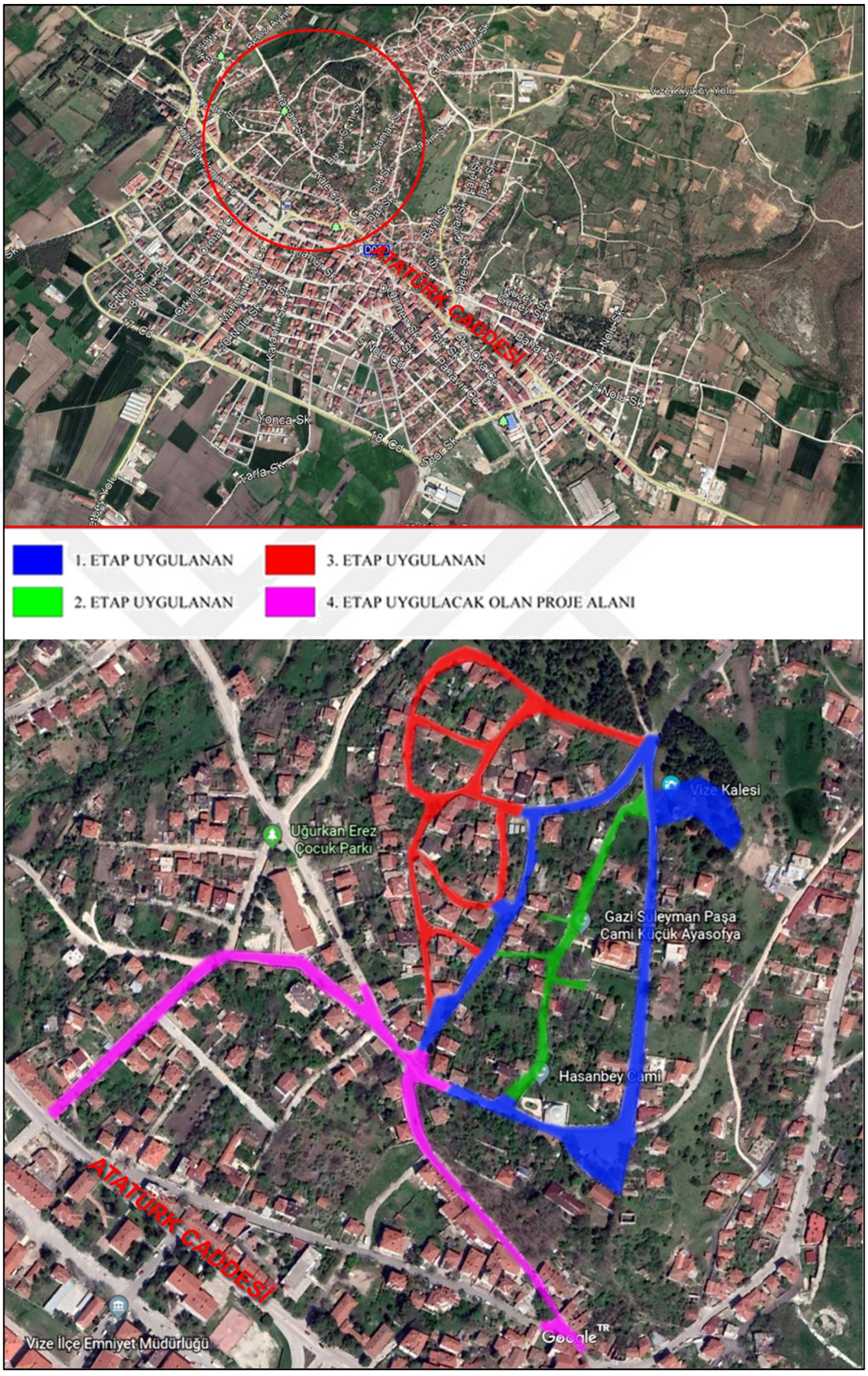

Şekil 4.13 Proje Etapları ve Vize'deki Konumları

1. ve 2. Etap Sokak Sağlıklaştırma Projeleri

Kale Mahallesi içinde, II. derece arkeolojik sit alanın sınırlarında bulunan proje alanı, Büyük Camii Sokak, Karakol Caddesi, Hisar Caddesi ve çevrelerini kapsamaktadır (Çizelge 4.10). Vize Kalesi, Gazi Süleyman Paşa Camii ve Şerbetdar Hasan Bey Camii proje alanında bulunmaktadır.

Çizelge 4.10 1. ve 2. Etap Projelerin Künyesi

Projenin Hazırlanma Yılı	2010
İnşaatın Tamamlanma Yılı	2011
Teknik Çizim Finansman Kaynağı	-
İnşaat Finansman Kaynağı	2011 Yılı Küçük Ölçekli Altyapı Mali Destek Programı (1. Etap), 2012 IPA-CBC Bulgaristan Türkiye Sınır Ötesi İşbirliği Programı (2. Etap)
Diğer Kaynaklar	-
Projenin Yeri	Kale Mahallesi, Karakol Caddesi- Hisar Caddesi (1. Etap), Büyük Camii Sokak (2. Etap)

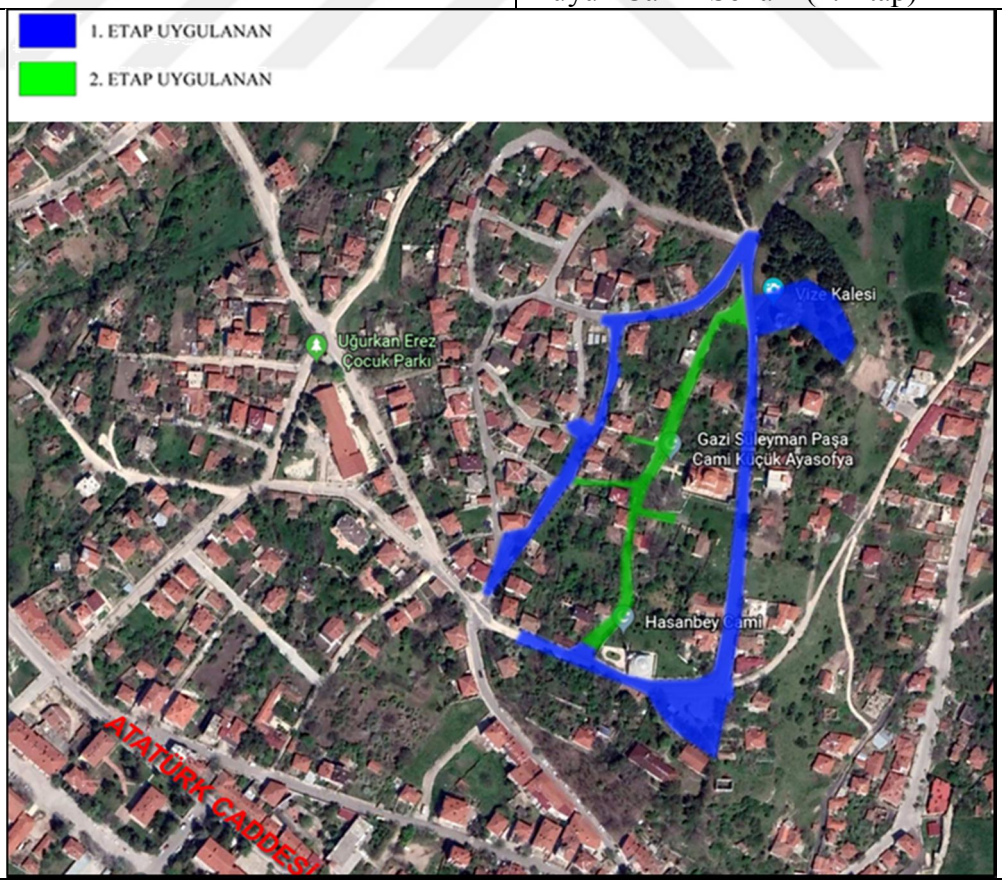

Proje dosyalarında bulunan raporlarda, iki etapta uygulaması yapılan proje, "arkeolojik sit alanı olan bölgenin korunması, geliştirilmesi, kentsel altyapı hizmetlerinin bölgede yaşayanlara götürülmesi, bölgenin çöküntü bölgesi olmasının önlenmesi, kültür turizminin gelişimine katkı sağlaması, Vize'nin tarihi mirasının, ülke ve dünya çapında dikkat çekmesinin sağlanması, mevcut mülkiyet ve kadastral yapının korunması ve bölgeye kimlik kazandırılması" amacı ile hazırlandığı belirtilmektedir (Proje Raporu, Vize Belediyesi Arşivi).

Projenin Şekil 4.14'te sunulan teknik çizimlerinde ve yerinde yapılan incelemelerde, proje kapsamında yol ve kaldırım düzenlemelerinin yanı sıra, kale kalıntılarının bulunduğu kısımda seyir terası düzenlemesi (Şekil 4.15), Şerbetdar Hasan Bey Camii karşısında otopark ve turizm danışma ofisi düzenlemeleri, proje alanında bulunan binaların bahçe duvarları ile bahçe giriş kapılarının yeniden düzenlenmesi (Şekil 4.16), projede kullanılacak kent mobilyalarının (banklar, çöp kovaları, çiçeklikler, aydınlatma elemanları, tanıtım ve yönlendirme panaloru) özel tasarımları (Şekil 4.17) ile malzeme seçiminde tarihi dokuya uygun doğal ve yerel malzemelerin tercih edildiği tespit edilmektedir.

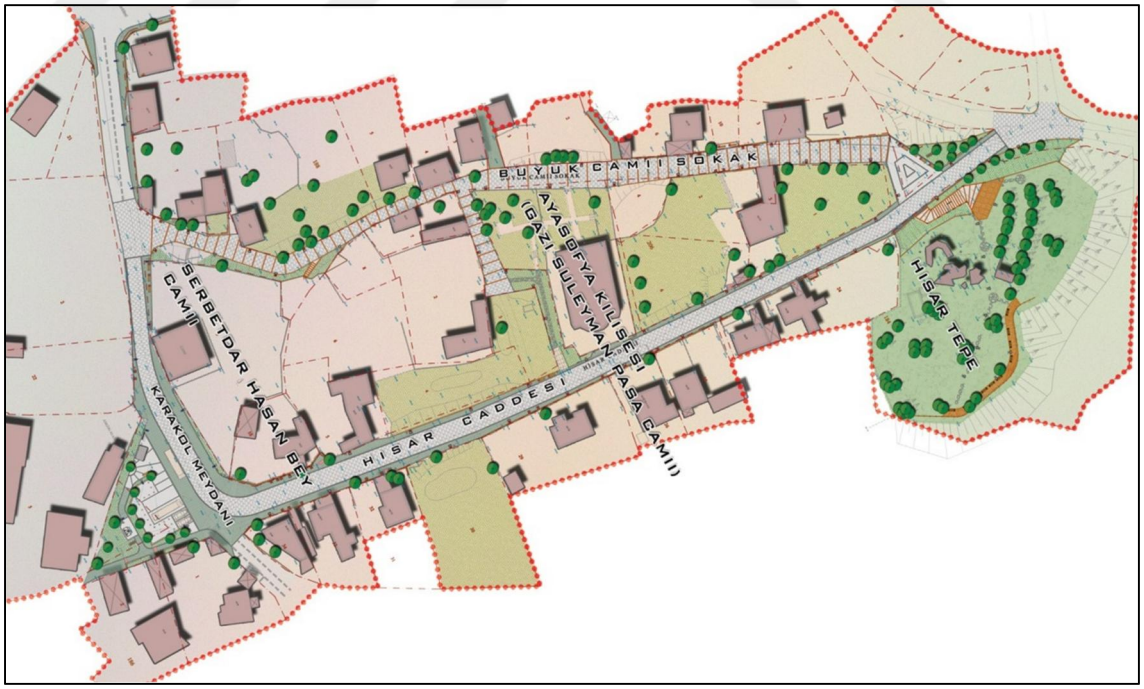

Şekil 4.14 1. Etap ve 2. Etap Vaziyet Planı Çizimi (Metrapol, 2010)



Şekil 4.15 Seyir Terasına Çıkıştan Meydan Görünümü



Şekil 4.16 Bahçe Duvarı ve Kapı Yenilemeleri



Şekil 4.17 Proje İçin Tasarlanan Kent Mobilyaları(Metrapol, 2010)

Teknik çizimlerde ve yerinde yapılan incelemelerinde kriterlere yönelik olarak yapılan tespitler şöyledir (Çizelge 4.11);

- Biyoçeşitliliğin korunması için tabii zemin kotuna ve mevcut ağaçlara müdahalede bulunulmamıştır. Doğal ahşap, doğal granit küp taş ve doğal bazalt küp taş zemin malzemesi ile tasarım ve inşaat yapılmıştır,
- Görsel kirliliğin ve trafik gürültüsünün azaltılması için alanda bulunan tüm yönlendirme ve tanıtım tabelaları ahşap tabela ile değiştirilmiştir,
- Seyir terasına çıkışta rampa ı ile engellilere yönelik mimari çözümler üretilmiştir,
- Kente ait değerlerin iyileştirilmesi, kent merkezlerinin ve kamu binalarının değerlerinin arttırılması için tüm yol kaplamaları ve bahçe duvarları ile giriş kapıları yenilenmiştir,
- Mevcut yeşil alanlarda ve yeni düzenlemelerde verimli bitkiler kullanılarak sosyal yeşil alanların oluşturulması sağlanmıştır,
- Yer yer asfalt yer yer beton kaplaması olan, yıkık ve birbiriyle uyumsuz bahçe duvarlarının bulunduğu yollarda sokak sağlıklaştırması yapılarak marjinal alanların tekrar değerlendirilip kullanılması sağlanmıştır,
- Sosyal altyapıyı desteklemek için dinlenme alanları oluşturulmuştur,
- Yerel ürünlerin ticarileşmesi için alanların yaratılması amacıyla yerel ürün satışına yönelik ahşap büfe yapılmıştır,
- Yeşil alanlarda kullanılan beton miktarını minimum düzeyde tutulması için rekreasyon alanlarında masif ahşap ve kayrak taşları, yollarda ise doğal taşlar kullanılmıştır,
- Geleneksel iş tekniklerinin ve zanaatların değerinin arttırılması için yerel el sanatlarına yönelik satış birimleri oluşturulmuştur,
- Yerel ve geleneksel kültürel etkinliklerin korunması ve değerlerinin arttırılması için çeşitli organizasyonların yapılabileceği bir alan planlanmıştır,
- İyi karşılama kriterine yönelik olarak; yönlendirme levhaları ve tanıtım tabelaları ile ziyaretçilere uygun altyapı olanakları sağlanmıştır,
- Engelli kişilerin entegrasyonu amacıyla engelsiz bir tasarım oluşturulmuştur,
- Toplumsal ortaklıklar/sivil toplum kuruluşları ile etkinliklerin ortaklaşa yapıldığı bir alan düzenlenmiştir.

Çizelge 4.11 1. Etap ve 2. Etap Projelerin Sağladığı Cittaslow Kriterleri

POLİTİKALAR	KRİTERLER	SAĞLANMA
ÇEVRE POLİTİKALARI	Hava temizliğinin yasa tarafından belirtilen parametrelerde olduğunun belgelenmesi	
	Su temizliğinin yasa tarafından belirtilen parametrelerde olduğunun belgelenmesi	
	Halkın içme suyu tüketiminin ulusal ortalamayla karşılaştırılması	
	Kentsel katı atıkların ayrıştırılarak toplanması	
	Endüstriyel ve evsel kompostlamanın desteklenmesi	
	Kentsel ya da toplu kanalizasyon için atık su arıtma tesisinin bulunması	
	Binalarda ve kamu kullanım alanlarında enerji tasarrufu	
	Kamunun yenilebilir enerji kaynaklarından enerji üretimi	
	Görsel kirliliğin ve trafik gürültüsünün azaltılması	*
	Kamusal ışık kirliliğinin azaltılması	
	Hane başına düşen elektrik enerjisi tüketimi	
	Biyoçeşitliliğin korunması	*
ALT YAPI POLİTİKALARI	Kamu binalarına bağlı verimli bisiklet yolları	
	Mevcut bisiklet yollarının araç yollarıyla kilometre üzerinden karşılaştırılması	
	Metro ve otobüs durakları gibi aktarma merkezlerinde bisiklet park yerleri	
	Özel taşıt kullanımına alternatif olarak eko ulaşım planlanması	
	Engellilere yönelik mimari engellerin kaldırılması	*
	Aile hayatı ve hamile kadınlar için girişimler	
	Sağlık hizmetlerine onaylanmış ulaşılabilirlik	
	Kent merkezlerinde malların sürdürülebilir dağıtımı	
	Şehir dışında çalışan şehir sakinlerinin oranı	
KENTSEL YAŞAM KALİTESİ POLİTİKALARI	Kentin direnci için planlama	
	Kente ait değerlerin iyileştirilmesi, kent merkezlerinin ve kamu binalarının değerlerinin arttırılması için programlar	*
	Verimli bitkiler ve meyve ağaçları kullanılarak sosyal yeşil alanların iyileştirilmesi ve/veya oluşturulması	*
	Kentsel yaşanabilirliğin arttırılması	
	Marjinal alanların tekrar değerlendirilip kullanılması	*
	Vatandaşlara ve turistlere yönelik interaktif hizmetlerin geliştirilmesinde bilgi ve iletişim teknolojilerinden faydalanılması	
	Sürdürülebilir mimari için hizmet masası oluşturulması	
	Kentin internet ağına sahip olması	
	Kirleticilerin izlenmesi ve azaltılması	
	Tele çalışmanın geliştirilmesi	
	Kişisel sürdürülebilir kentsel planlanmanın teşviki	
	Sosyal altyapıyı desteklemek	*
	Kamusal sürdürülebilir kentsel planlamanın teşviki	
	Kent içindeki kullanışlı yeşil alanların verimli bitkiler ile değerlendirilmesi	
	Yerel ürünlerin ticarileşmesi için alanların yaratılması	*
	Atölyelerin korunması ve değerlerinin arttırılması – doğal/yerel alışveriş merkezlerinin yaratılması	
	Yeşil alanlarda kullanılan beton miktarı	*
TARIMSAL, TURİSTİK, ESNAF VE SANATKARLARA DAİR POLİTİKALAR	Agroekolojinin geliştirilmesi	
	El yapımı ve etiketli veya markalı esnaf/sanatkâr ürünlerinin korunması	
	Geleneksel iş tekniklerinin ve zanaatların değerinin arttırılması	*
	Kırsal bölgede yaşayanların hizmetlere erişimini arttırarak kırsal bölgelerin değerini arttırmak	
	Kamuya ait restoranlarda (okul kantinleri, aş evleri vb) yerel, mümkünse organik ürünlerin kullanılması	
	Kişisel kullanımda ve yemek sektöründe tat eğitimlerinin verilmesi ve mümkünse organik yerel ürünlerin kullanılmasının teşvik edilmesi	
	Yerel ve geleneksel kültürel etkinliklerin korunması ve değerlerinin arttırılması	*
	Otel kapasitelerin arttırılması	
	Tarımda GDO kullanımının yasaklanması	
	Önceden tarım için kullanılmış alanların kullanımı hakkındaki imar planları için yeni fikirlerin varlığı	
MİSAFİRPERVERLİK, FARKINDALIK VE EĞİTİM İÇİN PLANLAR	**İyi karşılama**	*
	Esnafın ve operatörlerin farkındalıklarını arttırmak	
	Yavaş güzergahların mevcut olması	
	Önemli yönetimsel kararlara tabandan tavana katılım sürecini sağlayacak aktif tekniklerin benimsenmesi	
	Eğitimciler, yöneticiler ve çalışanların Cittaslow temaları hakkında sürekli eğitim görmesi	
	Sağlık eğitimleri	
	Yöre halkına Cittaslow'un anlamı hakkında sistematik ve kalıcı eğitim vermek	
	Cittaslow üzerine yerel yönetim ile çalışan derneklerin aktif varlığı	
	Cittaslow kampanyalarının desteklenmesi	
	Cittaslow logosunun internet sayfasında ve antetli kağıt üzerinde kullanımı	
SOSYAL UYUM	Azınlıklara yönelik ayrımcılığa karşı çalışmalar	
	Farklı etnik kökene sahip insanların aynı mahallede yaşaması	
	Engelli kişilerin entegrasyonu	*
	Çocuk bakımının desteklenmesi	
	Genç neslin istihdam durumu	
	Yoksulluk	
	Toplumsal ortaklıklar/sivil toplum kuruluşların mevcudiyeti	*
	Farklı kültürlerin entegrasyonu	
	Politikaya katılım	
	Belediyenin kamu konut yatırımı	
	Gençlik faaliyetlerinin yürütüldüğü alanların ve bir gençlik merkezinin mevcudiyeti	
ORTAKLIKLAR	Slowfood aktiviteleri ve kampanyaları için destek	
	Doğal ve geleneksel yiyecekleri Slowfood veya diğer kurumlar ile desteklemek	
	Eşleştirme projelerini desteklemek ve gelişmekte olan ülkelerin Cittaslow ve Slowfood felsefelerinin yayılmasını da sağlayacak şekilde gelişmeleri için işbirliği yapmak	

Çizelge 4.12'de projenin sağladığı Cittaslow kriterlerinin sayıları ve yüzdelik karşılıkları verilmektedir.

Çizelge 4.12 1.Etap ve 2. Etap projelerinin Sağladığı Kriterlerinin Sağlanma Oranı

POLİTİKALAR	**SAĞLANAN KRİTER SAYISI**	**MEVCUT KRİTER SAYISI**	**YÜZDESİ**
Çevre Politikaları	2	12	%16,66
Alt Yapı Politikaları	1	9	%11,11
Kentsel Yaşam Kalitesi Politikaları	6	17	%35,29
Tarımsal, Turistik, Esnaf ve Sanatkârlara Dair Politikalar	2	10	%20
Misafirperverlik, Farkındalık ve Eğitim İçin Planlar	1	10	%10
Sosyal Uyum	2	11	%18,88
Ortaklıklar	0	3	%0
SONUÇ	**14**	**72**	**%19,44**

Çizelge 4.12'ye göre, 17 kriterden 6 kriterin sağlandığı Kentsel Yaşam Kalitesi Politikaları %35,29 oranıyla projede kriterleri en fazla sağlanan politikadır. Tüm politikalar kapsamında ise, projede 72 kriterden 14'ü sağlanmaktadır. Bu doğrultuda, Cittaslow kriterlerinin projede sağlanma oranının, %19,44 olduğu tespit edilmektedir.

3. Etap Sokak Sağlıklaştırma Projesi

Projenin dosyalarında, proje kapsamında 1. Etap ve 2. Etap projelerinin arasında kalan, Kale Mahallesi, Hisar Sokak, Ağıl Sokak, Yatır Sokak, Paşa Sokak, Dar Sokak, Mektep Sokak ve Nüzhet Erez Sokak' ta altyapının, zemin kaplamasının ve ulaşımın daha elverişli hale getirilmesi amacıyla düzenlemeler yapıldığı belirtilmektedir (Çizelge 4.13) (Vize Belediyesi, 2019; Vize Belediyesi Arşivi).

Çizelge 4.13 3. Etap Projenin Künyesi

Projenin Hazırlanma Yılı	2010
İnşaatın Tamamlanma Yılı	2014
Teknik Çizim Finansman Kaynağı	-
İnşaat Finansman Kaynağı	2012 IPA-CBC Bulgaristan Türkiye Sınır Ötesi İşbirliği Programı
Diğer Kaynaklar	-
Projenin Yeri	Kale Mahallesi, Hisar Sokak, Ağıl Sokak, Yatır Sokak, Paşa Sokak, Dar Sokak, Mektep Sokak ve Nüzhet Erez Sokak



Şekil 4.18'de vaziyet planı sunulan projede, Mimar Sinan Mahallesi Büyük Camii Sokak-Karakol Caddesi-Hisar-Caddesi ve Çevresi Kentsel Tasarım ve Geliştirme Projesi'nin devamı niteliğindedir. Projede yapılan incelemer neticesinde, yol kaplamalarının yeniden düzenlendiği (Şekil 4.19 ve Şekil 4.20), ancak 1. ve 2. etaptan farklı olarak bahçe duvarları ve giriş kapıları yenilenmediği, proje alanında bulunan yıkık durumdaki bir çeşmenin de proje kapsamında aslına uygun olarak onarıldığı görülmektedir (Şekil 4.21).

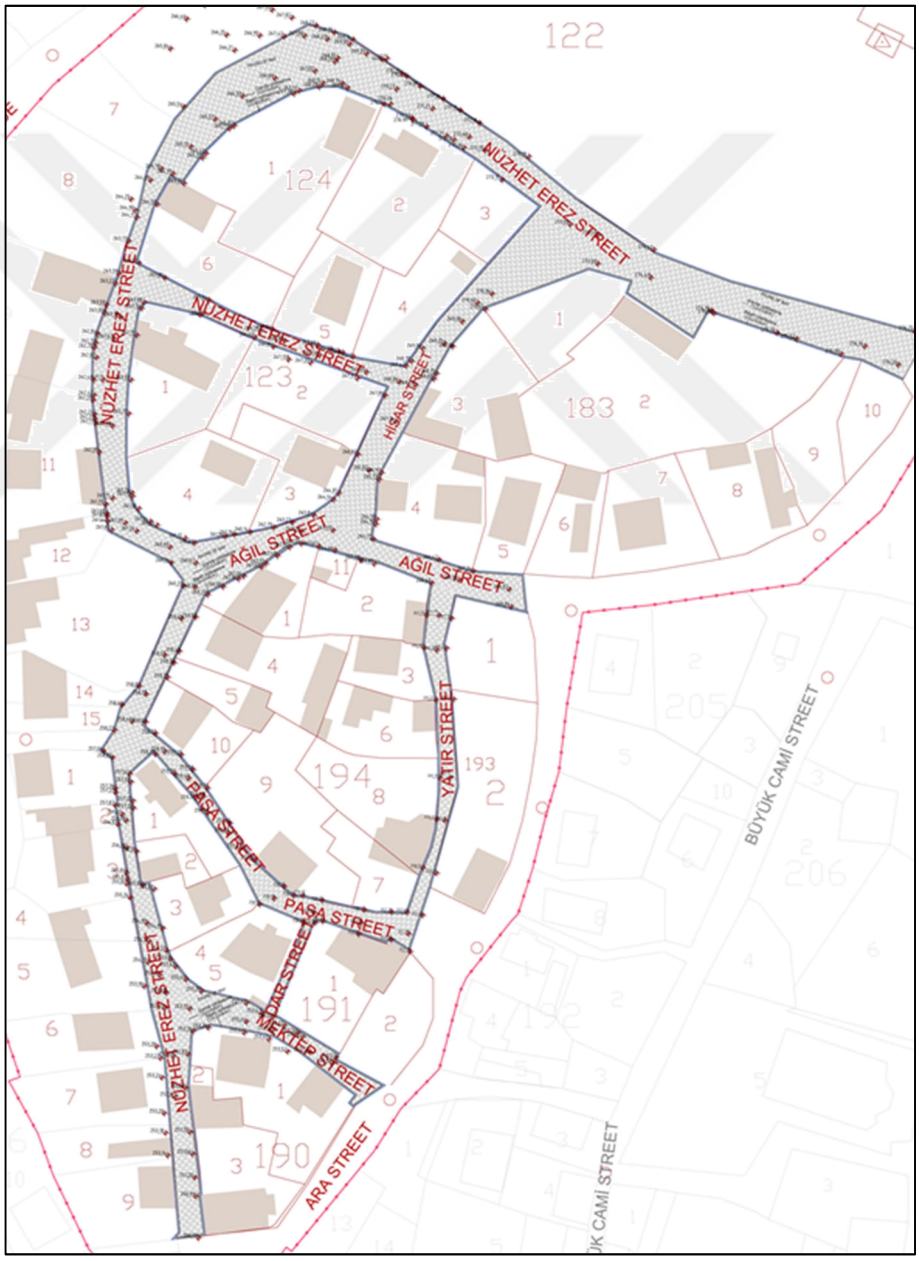

Şekil 4.18 3. Etap Projeye Ait Vaziyet Planı



Şekil 4.19 3. Etap Kapsamındaki Yolların Hava Fotoğrafı



Şekil 4.20 Nüzhet Erez Sokak ve Ağıl Sokak



Şekil 4.21 Dar Sokak ve Restore Edilen Çeşme

Projenin teknik çizimlerinde ve yerinde yapılan incelemelerinde kriterlere yönelik olarak tespitler şöyledir (Çizelge 4.14);

- Biyoçeşitliliğin korunması için tabii zemin kotuna ve mevcut ağaçlara müdahalede bulunulmamıştır, malzeme olarak; doğal ahşap, doğal granit küp taş ve doğal bazalt küp taş zemin malzemesi ile tasarım ve inşaat yapılmıştır,
- Görsel kirliliğin ve trafik gürültüsünün azaltılması için alanda bulunan tüm yönlendirme tabelaları ahşap tabela ile değiştirilmiştir,
- Kaldırım ve yol düzenlemelerinde rampalarla engellilere yönelik mimari çözümler üretilmiştir,
- Kente ait değerlerin iyileştirilmesi, kent merkezlerinin ve kamu binalarının değerlerinin arttırılması için tüm yol kaplamaları ve yenilenmiştir,
- Mevcut yeşil alanlarda verimli bitkiler kullanılarak sosyal yeşil alanların oluşturulması sağlanmıştır,
- Kısmen asfalt-beton yamalı, kısmen stabilize olan yol kaplaması, altyapı ile birlikte yenilenerek marjinal alanların tekrar değerlendirilip kullanılması sağlanmıştır,
- İyi karşılama kriterine yönelik olarak; yönlendirme ve tanıtım tabelaları ile ziyaretçilere uygun altyapı olanakları sağlanmıştır,
- Engelli kişilerin entegrasyonu amacıyla engelsiz bir tasarım oluşturulmuştur,
- Sosyal altyapıyı desteklemek için dinlenme alanlarının oluşturulmuştur.

Çizelge 4.14 3.Etap Sokak Sağlıklaştırma Projesinin Sağladığı Cittaslow Kriterleri

POLİTİKALAR	KRİTERLER	SAĞLANMA
ÇEVRE POLİTİKALARI	Hava temizliğinin yasa tarafından belirtilen parametrelerde olduğunun belgelenmesi	
	Su temizliğinin yasa tarafından belirtilen parametrelerde olduğunun belgelenmesi	
	Halkın içme suyu tüketiminin ulusal ortalamayla karşılaştırılması	
	Kentsel katı atıkların ayrıştırılarak toplanması	
	Endüstriyel ve evsel kompostlamanın desteklenmesi	
	Kentsel ya da toplu kanalizasyon için atık su arıtma tesisinin bulunması	
	Binalarda ve kamu kullanım alanlarında enerji tasarrufu	
	Kamunun yenilebilir enerji kaynaklarından enerji üretimi	
	Görsel kirliliğin ve trafik gürültüsünün azaltılması	*
	Kamusal ışık kirliliğinin azaltılması	
	Hane başına düşen elektrik enerjisi tüketimi	
	Biyoçeşitliliğin korunması	*
ALT YAPI POLİTİKALARI	Kamu binalarına bağlı verimli bisiklet yolları	
	Mevcut bisiklet yollarının araç yollarıyla kilometre üzerinden karşılaştırılması	
	Metro ve otobüs durakları gibi aktarma merkezlerinde bisiklet park yerleri	
	Özel taşıt kullanımına alternatif olarak eko ulaşım planlanması	
	Engellilere yönelik mimari engellerin kaldırılması	*
	Aile hayatı ve hamile kadınlar için girişimler	
	Sağlık hizmetlerine onaylanmış ulaşılabilirlik	
	Kent merkezlerinde malların sürdürülebilir dağıtımı	
	Şehir dışında çalışan şehir sakinlerinin oranı	
KENTSEL YAŞAM KALİTESİ POLİTİKALARI	Kentin direnci için planlama	
	Kente ait değerlerin iyileştirilmesi, kent merkezlerinin ve kamu binalarının değerlerinin arttırılması için programlar	*
	Verimli bitkiler ve meyve ağaçları kullanılarak sosyal yeşil alanların iyileştirilmesi ve/veya oluşturulması	*
	Kentsel yaşanabilirliğin arttırılması	
	Marjinal alanların tekrar değerlendirilip kullanılması	*
	Vatandaşlara ve turistlere yönelik interaktif hizmetlerin geliştirilmesinde bilgi ve iletişim teknolojilerinden faydalanılması	
	Sürdürülebilir mimari için hizmet masası oluşturulması	
	Kentin internet ağına sahip olması	
	Kirleticilerin izlenmesi ve azaltılması	
	Tele çalışmanın geliştirilmesi	
	Kişisel sürdürülebilir kentsel planlanmanın teşviki	
	Sosyal altyapıyı desteklemek	*
	Kamusal sürdürülebilir kentsel planlamanın teşviki	
	Kent içindeki kullanışlı yeşil alanların verimli bitkiler ile değerlendirilmesi	
	Yerel ürünlerin ticarileşmesi için alanların yaratılması	
	Atölyelerin korunması ve değerlerinin arttırılması – doğal/yerel alışveriş merkezlerinin yaratılması	
	Yeşil alanlarda kullanılan beton miktarı	
TARIMSAL, TURİSTİK, ESNAF VE SANATKARLARA DAİR POLİTİKALAR	Agroekolojinin geliştirilmesi	
	El yapımı ve etiketli veya markalı esnaf/sanatkâr ürünlerinin korunması	
	Geleneksel iş tekniklerinin ve zanaatların değerinin arttırılması	
	Kırsal bölgede yaşayanların hizmetlere erişimini arttırarak kırsal bölgelerin değerini arttırmak	
	Kamuya ait restoranlarda (okul kantinleri, aş evleri vb) yerel, mümkünse organik ürünlerin kullanılması	
	Kişisel kullanımda ve yemek sektöründe tat eğitimlerinin verilmesi ve mümkünse organik yerel ürünlerin kullanılmasının teşvik edilmesi	
	Yerel ve geleneksel kültürel etkinliklerin korunması ve değerlerinin arttırılması	
	Otel kapasitelerin arttırılması	
	Tarımda GDO kullanımının yasaklanması	
	Önceden tarım için kullanılmış alanların kullanımı hakkındaki imar planları için yeni fikirlerin varlığı	
MİSAFİRPERVERLİK, FARKINDALIK VE EĞİTİM İÇİN PLANLAR	**İyi karşılama**	*
	Esnafın ve operatörlerin farkındalıklarını arttırmak	
	Yavaş güzergahların mevcut olması	
	Önemli yönetimsel kararlara tabandan tavana katılım sürecini sağlayacak aktif tekniklerin benimsenmesi	
	Eğitimciler, yöneticiler ve çalışanların Cittaslow temaları hakkında sürekli eğitim görmesi	
	Sağlık eğitimleri	
	Yöre halkına Cittaslow'un anlamı hakkında sistematik ve kalıcı eğitim vermek	
	Cittaslow üzerine yerel yönetim ile çalışan derneklerin aktif varlığı	
	Cittaslow kampanyalarının desteklenmesi	
	Cittaslow logosunun internet sayfasında ve antetli kağıt üzerinde kullanımı	
SOSYAL UYUM	Azınlıklara yönelik ayrımcılığa karşı çalışmalar	
	Farklı etnik kökene sahip insanların aynı mahallede yaşaması	
	Engelli kişilerin entegrasyonu	*
	Çocuk bakımının desteklenmesi	
	Genç neslin istihdam durumu	
	Yoksulluk	
	Toplumsal ortaklıklar/sivil toplum kuruluşların mevcudiyeti	
	Farklı kültürlerin entegrasyonu	
	Politikaya katılım	
	Belediyenin kamu konut yatırımı	
	Gençlik faaliyetlerinin yürütüldüğü alanların ve bir gençlik merkezinin mevcudiyeti	
ORTAKLIKLAR	Slowfood aktiviteleri ve kampanyaları için destek	
	Doğal ve geleneksel yiyecekleri Slowfood veya diğer kurumlar ile desteklemek	
	Eşleştirme projelerini desteklemek ve gelişmekte olan ülkelerin Cittaslow ve Slowfood felsefelerinin yayılmasını da sağlayacak şekilde gelişmeleri için işbirliği yapmak	

Çizelge 4.15'te projede sağlanan Cittaslow kriterlerinin sayısı ve projede sağnama yüzdelik oranları sunulmaktadır.

Çizelge 4.15 Cittaslow Kriterlerinin 3.Etap Projesinde Sağlanma Oranı

POLİTİKALAR	**SAĞLANAN KRİTER SAYISI**	**MEVCUT KRİTER SAYISI**	**YÜZDESİ**
Çevre Politikaları	2	12	%16,66
Alt Yapı Politikaları	1	9	%11,11
Kentsel Yaşam Kalitesi Politikaları	4	17	%23,52
Tarımsal, Turistik, Esnaf ve Sanatkârlara Dair Politikalar	0	10	%0
Misafirperverlik, Farkındalık ve Eğitim İçin Planlar	1	10	%10
Sosyal Uyum	1	11	%9,09
Ortaklıklar	0	3	%0
SONUÇ	**9**	**72**	**%12,50**

Çizelge 4.15'e göre, 17 kriterden 4 kriterin sağlandığı Kentsel Yaşam Kalitesi Politikaları %23,52 oranıyla, en fazla kriterleri sağlanan politikadır. Tüm politikalar kapsamında ise, projede 72 kriterden 9'u sğalanmaktadır. Bu doğrultuda, Cittaslow kriterlerinin projede sağlama oranı, %12,50 olarak tespit edilmektedir.

4.Etap Sokak Sağlıklaştırma Projesi

Proje kapsamına alınan yollar, Kale Mahallesi sınırları içerisinde yapılan önceki sokak sağlıklaştırma projelerinin sınırlarından Atatürk Caddesi'ne bağlantıyı sağlayan güzergâhtadır (Çizelge 4.16).

Çizelge 4.16 Etap Projenin Künyesi

Projenin Hazırlanma Yılı	2016
İnşaatın Tamamlanma Yılı	2021 (Planlanan)
Teknik Çizim Finansman Kaynağı	-
İnşaat Finansman Kaynağı	2018 IPA-CBC Bulgaristan Türkiye Sınır Ötesi İşbirliği Programı
Diğer Kaynaklar	-
Projenin Yeri	Kale Mahallesi, Kale Caddesi - Karakol Caddesi - Hamam Sokak ve Hacı Çeşmesi Caddesi

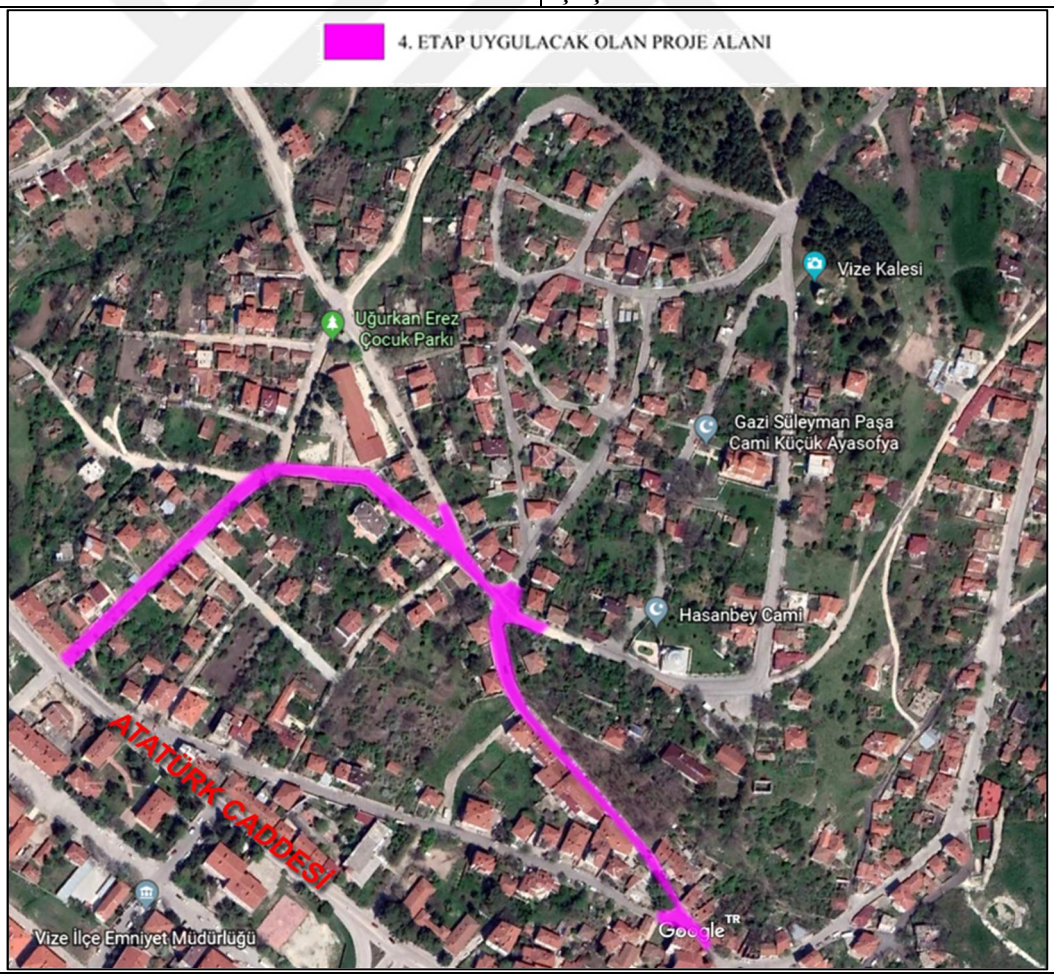

Projenin raporunda verilen bilgilere göre, “doğal, kültürel ve tarihi miras ve ilgili altyapının iyileştirilmesinin yanı sıra sınır ötesi alanının turistik cazibesinin artırılması, sınır ötesi turizm potansiyelinin ve sürdürülebilir turizm ağının arttırılması” amacıyla hazırlanan proje kapsamına alınan yolların tümünde öncelik yaya ve araç yolunu nitelikli bir şekilde ayırmaya verilmiştir (Şekil 4.22). Yol orta aksları esas alınarak 6m genişlikte çift şeritli araç aksı ayrılarak yolun her iki tarafına da yaya aksı bırakılmıştır. Araç park edilmesi uygun görülmeyen alanlar kompozit sınır elemanlarıyla ayrılmıştır. Bu ayrılan alanlar aynı zamanda sürdürülebilir turizm potansiyelinin arttırılması için performans alanları olarak belirlenmiştir (Şekil 4.23 ve Şekil 4.24). Kale Caddesi’nde yaya aksında ayrılan alanda kompozit bariyerlerle tanımlanmış olan alan aynı zamanda sergi alanı olarak kullanılacaktır. Karakol Caddesi-Kale Caddesi ve Hamam Sokak kesişiminde ayrılan alanda ise bölge halkının el emeği ürünlerinin satışını yapabileceği tezgâhların açılabileceği genişlikte yaya aksı tanımlanmıştır. Bölgeyi yaya olarak gezecek ziyaretçilerin dinlenebilmesi için proje alanının tümünde yaya aksı içinde oturma cepleri planlanmıştır (Şekil 4.25) (Proje Raporu, Vize Belediyesi Arşivi).

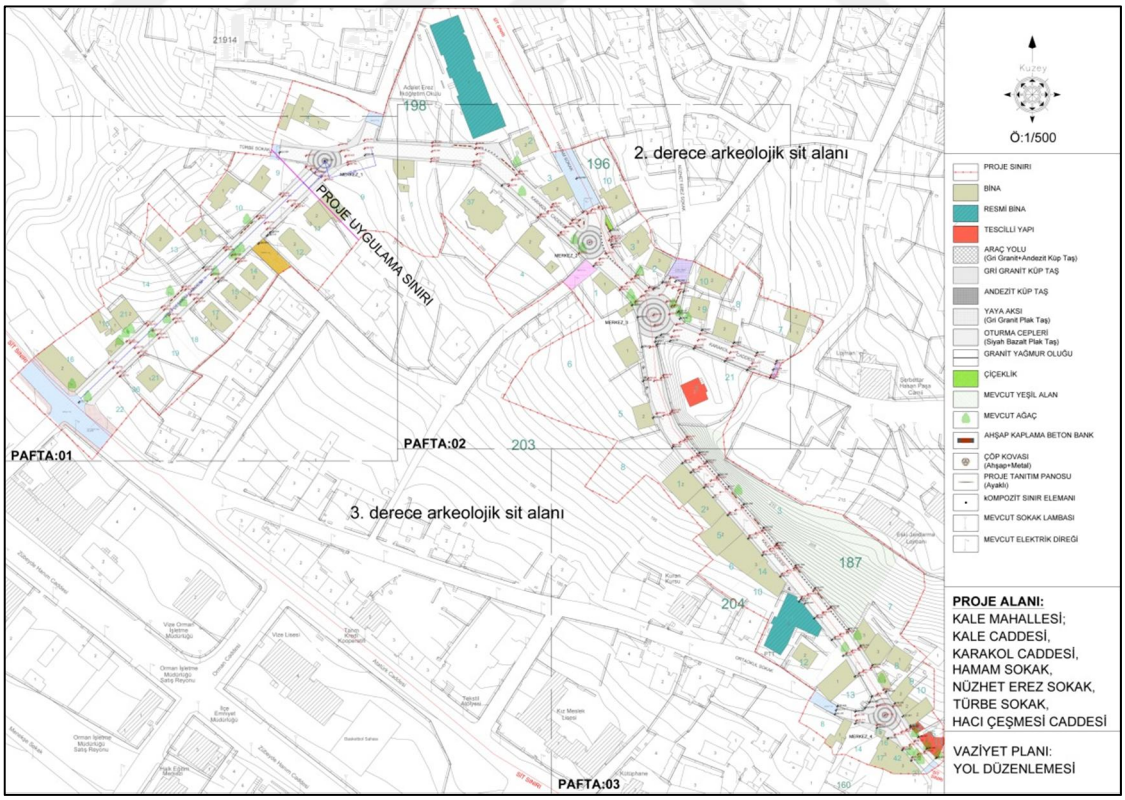

Şekil 4.22 4. Etap Projeye Ait Vaziyet Planı (Vize Belediyesi Arşivi)



Şekil 4.23 Kale Caddesi'nden Karakol Caddesi Kesişime Çıkış Önce-Sonra Görseli



Şekil 4.24 Karakol Caddesi Önce-Sonra Görseli



Şekil 4.25 Karakol Caddesi-Hamam Sokak Kesişimi Önce-Sonra Görseli

Projenin teknik çizimlerinde yapılan incelemelerinde kriterlere yönelik olarak yapılan tespitler şöyledir (Çizelge 4.17);

- Biyoçeşitliliğin korunması için tabii zemin kotuna ve mevcut ağaçlara hiçbir müdahalede bulunulmamıştır, doğal ahşap, doğal granit küp taş ve doğal bazalt küp taş zemin malzemesi ile tasarım yapılmıştır,
- Görsel kirliliğin ve trafik gürültüsünün azaltılması için alanda bulunan tüm yönlendirme tabelalarının ahşap tabela ile değiştirilmesi planlanmıştır,
- Kaldırım ve yol kotları aynı kotta tutularak engellilere yönelik mimari çözümler üretilmiştir,
- Kente ait değerlerin iyileştirilmesi, kent merkezlerinin ve kamu binalarının değerlerinin arttırılması için tüm yol kaplamaları yenilenecektir,
- Mevcut ve yeni yapılacak olan yeşil alanlarda verimli bitkiler kullanılarak sosyal yeşil alanların oluşturulması sağlanacaktır,
- Asfalt ve beton yamalı yol kaplamasının tamamen yenilenmesi ile marjinal alanların tekrar değerlendirilip kullanılması sağlanacaktır,
- Sosyal altyapıyı desteklemek için kaldırımlarda dinlenme alanları planlanmıştır,
- İyi karşılama kriterine yönelik olarak; yönlendirme levhaları, ziyaretçilere uygun altyapı olanakları sağlanmıştır,
- Engelli kişilerin entegrasyonu amacıyla engelsiz bir tasarım oluşturulmuştur.

Çizelge 4.17 4. Etap Sokak Sağlıklaştırma Projesinin Sağladığı Cittaslow Kriterleri

POLİTİKALAR	KRİTERLER	SAĞLANMA
ÇEVRE POLİTİKALARI	Hava temizliğinin yasa tarafından belirtilen parametrelerde olduğunun belgelenmesi	
	Su temizliğinin yasa tarafından belirtilen parametrelerde olduğunun belgelenmesi	
	Halkın içme suyu tüketiminin ulusal ortalamayla karşılaştırılması	
	Kentsel katı atıkların ayrıştırılarak toplanması	
	Endüstriyel ve evsel kompostlamanın desteklenmesi	
	Kentsel ya da toplu kanalizasyon için atık su arıtma tesisinin bulunması	
	Binalarda ve kamu kullanım alanlarında enerji tasarrufu	
	Kamunun yenilebilir enerji kaynaklarından enerji üretimi	
	Görsel kirliliğin ve trafik gürültüsünün azaltılması	*
	Kamusal ışık kirliliğinin azaltılması	
	Hane başına düşen elektrik enerjisi tüketimi	
	Biyoçeşitliliğin korunması	*
ALT YAPI POLİTİKALARI	Kamu binalarına bağlı verimli bisiklet yolları	
	Mevcut bisiklet yollarının araç yollarıyla kilometre üzerinden karşılaştırılması	
	Metro ve otobüs durakları gibi aktarma merkezlerinde bisiklet park yerleri	
	Özel taşıt kullanımına alternatif olarak eko ulaşım planlanması	
	Engellilere yönelik mimari engellerin kaldırılması	*
	Aile hayatı ve hamile kadınlar için girişimler	
	Sağlık hizmetlerine onaylanmış ulaşılabilirlik	
	Kent merkezlerinde malların sürdürülebilir dağıtımı	
	Şehir dışında çalışan şehir sakinlerinin oranı	
KENTSEL YAŞAM KALİTESİ POLİTİKALARI	Kentin direnci için planlama	
	Kente ait değerlerin iyileştirilmesi, kent merkezlerinin ve kamu binalarının değerlerinin arttırılması için programlar	*
	Verimli bitkiler ve meyve ağaçları kullanılarak sosyal yeşil alanların iyileştirilmesi ve/veya oluşturulması	*
	Kentsel yaşanabilirliğin arttırılması	
	Marjinal alanların tekrar değerlendirilip kullanılması	*
	Vatandaşlara ve turistlere yönelik interaktif hizmetlerin geliştirilmesinde bilgi ve iletişim teknolojilerinden faydalanılması	
	Sürdürülebilir mimari için hizmet masası oluşturulması	
	Kentin internet ağına sahip olması	
	Kirleticilerin izlenmesi ve azaltılması	
	Tele çalışmanın geliştirilmesi	
	Kişisel sürdürülebilir kentsel planlanmanın teşviki	
	Sosyal altyapıyı desteklemek	*
	Kamusal sürdürülebilir kentsel planlamanın teşviki	
	Kent içindeki kullanışlı yeşil alanların verimli bitkiler ile değerlendirilmesi	
	Yerel ürünlerin ticarileşmesi için alanların yaratılması	
	Atölyelerin korunması ve değerlerinin arttırılması – doğal/yerel alışveriş merkezlerinin yaratılması	
	Yeşil alanlarda kullanılan beton miktarı	
TARIMSAL, TURİSTİK, ESNAF VE SANATKARLARA DAİR POLİTİKALAR	Agroekolojinin geliştirilmesi	
	El yapımı ve etiketli veya markalı esnaf/sanatkâr ürünlerinin korunması	
	Geleneksel iş tekniklerinin ve zanaatların değerinin arttırılması	
	Kırsal bölgede yaşayanların hizmetlere erişimini arttırarak kırsal bölgelerin değerini arttırmak	
	Kamuya ait restoranlarda (okul kantinleri, aş evleri vb) yerel, mümkünse organik ürünlerin kullanılması	
	Kişisel kullanımda ve yemek sektöründe tat eğitimlerinin verilmesi ve mümkünse organik yerel ürünlerin kullanılmasının teşvik edilmesi	
	Yerel ve geleneksel kültürel etkinliklerin korunması ve değerlerinin arttırılması	
	Otel kapasitelerin arttırılması	
	Tarımda GDO kullanımının yasaklanması	
	Önceden tarım için kullanılmış alanların kullanımı hakkındaki imar planları için yeni fikirlerin varlığı	
MİSAFİRPERVERLİK, FARKINDALIK VE EĞİTİM İÇİN PLANLAR	**İyi karşılama**	*
	Esnafın ve operatörlerin farkındalıklarını arttırmak	
	Yavaş güzergahların mevcut olması	
	Önemli yönetimsel kararlara tabandan tavana katılım sürecini sağlayacak aktif tekniklerin benimsenmesi	
	Eğitimciler, yöneticiler ve çalışanların Cittaslow temaları hakkında sürekli eğitim görmesi	
	Sağlık eğitimleri	
	Yöre halkına Cittaslow'un anlamı hakkında sistematik ve kalıcı eğitim vermek	
	Cittaslow üzerine yerel yönetim ile çalışan derneklerin aktif varlığı	
	Cittaslow kampanyalarının desteklenmesi	
	Cittaslow logosunun internet sayfasında ve antetli kağıt üzerinde kullanımı	
SOSYAL UYUM	Azınlıklara yönelik ayrımcılığa karşı çalışmalar	
	Farklı etnik kökene sahip insanların aynı mahallede yaşaması	
	Engelli kişilerin entegrasyonu	*
	Çocuk bakımının desteklenmesi	
	Genç neslin istihdam durumu	
	Yoksulluk	
	Toplumsal ortaklıklar/sivil toplum kuruluşların mevcudiyeti	
	Farklı kültürlerin entegrasyonu	
	Politikaya katılım	
	Belediyenin kamu konut yatırımı	
	Gençlik faaliyetlerinin yürütüldüğü alanların ve bir gençlik merkezinin mevcudiyeti	
ORTAKLIKLAR	Slowfood aktiviteleri ve kampanyaları için destek	
	Doğal ve geleneksel yiyecekleri Slowfood veya diğer kurumlar ile desteklemek	
	Eşleştirme projelerini desteklemek ve gelişmekte olan ülkelerin Cittaslow ve Slowfood felsefelerinin yayılmasını da sağlayacak şekilde gelişmeleri için işbirliği yapmak	

Çizelge 4.18'de projenin sağladığı Cittaslow kriterlerinin sayıları ve yüzdelik karşılıkları verilmektedir.

Çizelge 4.18 4. Etap Projenin Sağladığı Kriterlerin Sağlanma Oranı

POLİTİKALAR	**SAĞLANAN KRİTER SAYISI**	**MEVCUT KRİTER SAYISI**	**YÜZDESİ**
Çevre Politikaları	2	12	%16,66
Alt Yapı Politikaları	1	9	%11,11
Kentsel Yaşam Kalitesi Politikaları	4	17	%23,52
Tarımsal, Turistik, Esnaf ve Sanatkârlara Dair Politikalar	0	10	%0
Misafirperverlik, Farkındalık ve Eğitim İçin Planlar	1	10	%10
Sosyal Uyum	1	11	%9,09
Ortaklıklar	0	3	%0
SONUÇ	**9**	**72**	**%12,50**

Çizelge 4.18'e göre, 17 kriterden 4 kriterin sağlandığı Kentsel Yaşam Kalitesi Politikaları %23,52 oranıyla projede kriterleri en fazla sağlanan politikadır. Tüm politikalar kapsamında ise, projede 72 kriterden 9'u sağlanmıştır. Bu doğrultuda, Cittaslow kriterlerinin projede sağlanma oranı, %12,50 olduğu tespit edilmektedir.

4.2.5 Semt/Mahalle Parkları

Vize ilçesinde bulunan 6 mahallede toplamda 10 adet park bulunmaktadır. Bunların haricinde 2 adet park projesi de hazır bulunmaktadır. Mevcut park alanlarından sadece 4 adedi spor alanı, çocuk oyun alanı ve dinlenme alanı içerecek şekilde planlanarak uygulanmıştır. Diğer 6 park alanına ise farklı dönemlerde oyun grupları ve banklar konularak çocuk oyun alanı düzenlemesi yapılmıştır (Vize Belediyesi Arşivi). Bu başlık altında incelenecek olan park prajeleri (Şekil 4.26);

- Atatürk Açık Hava Spor Kompleksi Projesi
- Mehmet Akif Mahallesi Spor Kompleksi Projesi
- 42. Sokak Parkı Projesi
- Cumhuriyet Parkı projesi
- Mahmut Erbil Caddesi Parkı Projesi
- Sakin Park Projesi'dir.



Şekil 4.26 Parkların Vize'deki Konumları

Atatürk Açık Hava Spor Kompleksi Projesi

Devlet Mahallesi Ziraat Bahçe Sokak'ta bulunan park ilçenin güney batısında bulunmaktadır (Çizelge 4.19).

Çizelge 4.19 Atatürk Açık Hava Spor Kompleksi Projesi Künyesi

Projenin Hazırlanma Yılı	2009
İnşaatın Tamamlanma Yılı	2010
Teknik Çizim Finansman Kaynağı	-
İnşaat Finansman Kaynağı	Belediye Bütçesi
Diğer Kaynaklar	-
Projenin Yeri	Devlet Mahallesi, Ziraat Bahçe Sokak



Şekil 4.27'de verilen teknik çizimlerden anlaşıldığı üzere, 3.500 m^2 park alanı kapsamında projede; tenis kortu, voleybol ve basketbol sahaları, açık hava fitness aletleri, çocuk oyun grubu, dinlenme alanları ve yürüyüş parkuru yer almaktadır (Şekil 4.28).

Vize Belediyesi arşivinde ve proje yerinde yapılan çalışmalarda, 2019 yılında spor sahalarının epoksi boya ile yenilendiği, mevcut yürüyüş parkuru ve fitness alanının dökme kauçuk uygulaması ile yenilendiği, mevcut çocuk oyun grubu, fitness ekipmanları, voleybol-tenis filesi, basketbol potalarının yenileri ile değiştirildiği ve parkın genelinde çöp kovaları ile bankların yenilendiği tespit edilmiştir (Şekil 4.29) (Vize Belediyesi Arşivi).

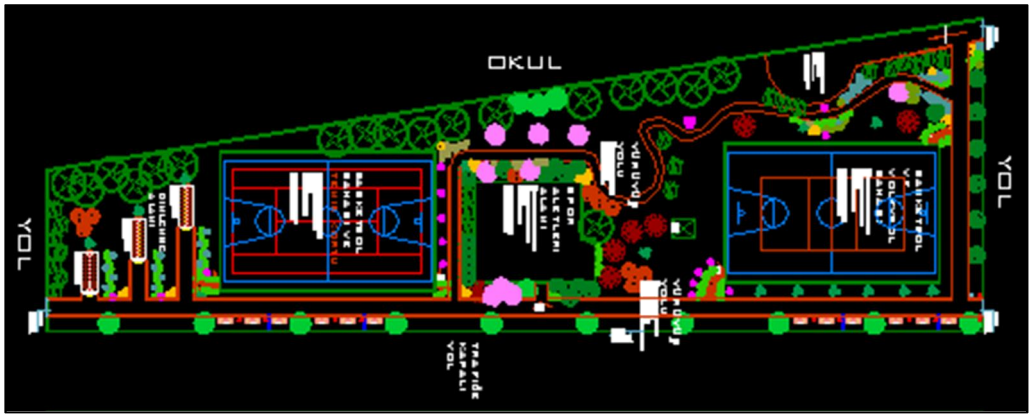

Şekil 4.27 Atatürk Açık Hava Spor Kompleksi Projesi (Vize Belediyesi Arşivi)



Şekil 4.28 Atatürk Açık Spor Tesisi Hava Fotoğrafı (Vize Belediyesi Arşivi)



Şekil 4.29 Spor Sahasından Görünüş (Tenis)

Mehmet Akif Mahallesi Spor Kompleksi Projesi

Proje Alanı Mehmet Akif Mahallesi, Kılıç Sokak'tadır. İlçenin kuzeyinde bulunan park alanı aynı zamanda ilçenin kuzey yönünde bulunan köylere giden yolun üzerindedir (Çizelge 4.20).

Çizelge 4.20 Mehmet Akif Mahallesi Spor Kompleksi Projesi Künyesi

Projenin Hazırlanma Yılı	2009
İnşaatın Tamamlanma Yılı	2010
Teknik Çizim Finansman Kaynağı	-
İnşaat Finansman Kaynağı	Belediye Bütçesi
Diğer Kaynaklar	-
Projenin Yeri	Mehmet Akif Mahallesi, Kılıç Sokak



Proje alanı, yaklaşık 3.400m^2'lik bir spor kompleksi ve park alanından oluşmaktadır. Proje alanı incelendiğinde, planlanandan farklı olarak, mini futbol halı sahası, voleybol-basketbol sahası, açık hava fitness alanı, çocuk oyun alanı ve yürüyüş parkuru olan alanda yalnızca voleybol-basketbol sahasının uygulamasının yapılmadığı görülmektedir. (Şekil 4.30).

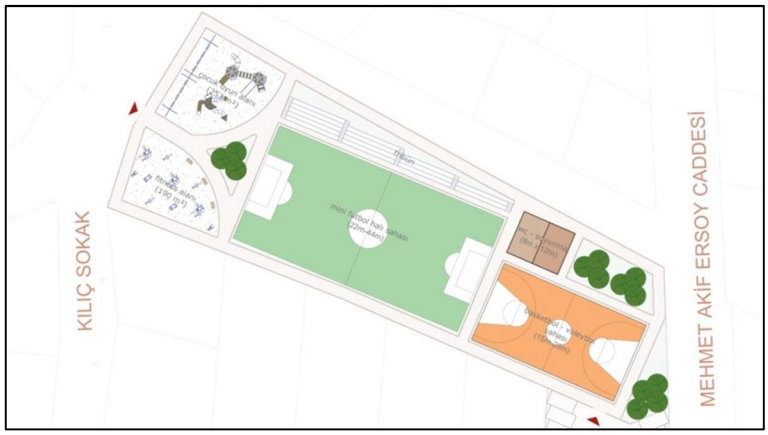

Şekil 4.30 Spor Kompleksi Projesi (Vize Belediyesi Arşivi)

42. Sokak Parkı

42 nolu Sokak üzerinde bulunan park aynı zamanda Cumhuriyet İlkokulu'na ve Cumhuriyet Parkı'na yakındır.

Çizelge 4.21 42. Sokak Parkı Projesi Künyesi

Projenin Hazırlanma Yılı	20018
İnşaatın Tamamlanma Yılı	2019
Teknik Çizim Finansman Kaynağı	-
İnşaat Finansman Kaynağı	Belediye Bütçesi
Diğer Kaynaklar	-
Projenin Yeri	Devlet Mahallesi, 42 Nolu Sokak



42 Nolu Sokak üzerinde bulunan park alanında, yaklaşık 740 m^2'lik alanda yürüyüş parkuru, açık hava fitness alanı, çocuk oyun alanı ve dinlenme alanları planlanmıştır. Ayrıca bu parkta karbon emisyon emilimi yüksek ağaçlarla bitkilendirme planlanırken, zemin kaplamasında su geçirgen malzemeler tercih edilmiştir (Şekil 4.31). Parkın yapımı henüz tamamlanmamıştır (Şekil 4.32).

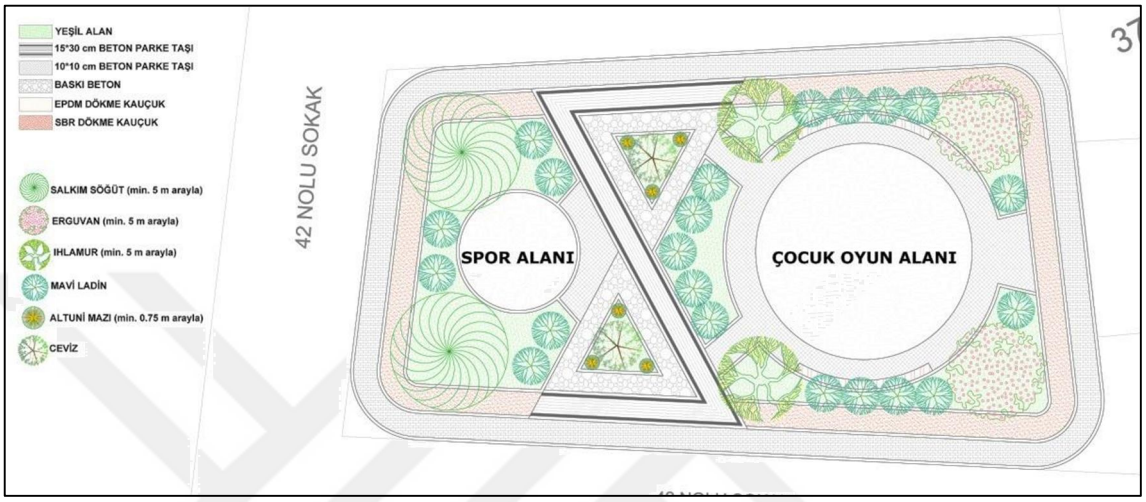

Şekil 4.31 42. Sokak Parkı Projesi (Vize Belediyesi Arşivi)



Şekil 4.32 42. Sokak Parkı Hava Fotoğrafı (Vize Belediyesi Arşivi)

Cumhuriyet Parkı

Değirmen Sokak üzerinde bulunan park aynı zamanda Cumhuriyet İlkokulu'na ve 42. Sokak Parkı'na yakındır (Çizelge 4.22).

Çizelge 4.22 Cumhuriyet Parkı Projesi Künyesi

Projenin Hazırlanma Yılı	20018
İnşaatın Tamamlanma Yılı	2019
Teknik Çizim Finansman Kaynağı	-
İnşaat Finansman Kaynağı	Belediye Bütçesi
Diğer Kaynaklar	-
Projenin Yeri	Devlet Mahallesi, Değirmen Sokak



Cumhuriyet İlkokulu' na yakın olması nedeniyle gayri resmi olarak Cumhuriyet Parkı olarak isimlendirilen park alanı, daha çok okul çıkışlarında velilerin ve yanlarındaki küçük çocukların okul çıkışını beklediği süreyi değerlendirmeleri amacıyla tasarlanmıştır. Yaklaşık olarak 360 m^2 olan alan, dinlenme alanı ve küçük yaş gruplarına yönelik çocuk oyun alanı olarak planlanmıştır. Bu parkta ağaçlandırmanın karbon emisyon emilimi yüksek olan ağaçlarla yapılması planlanmıştır (Şekil 4.23) (Vize Beleidyesi Arşivi).

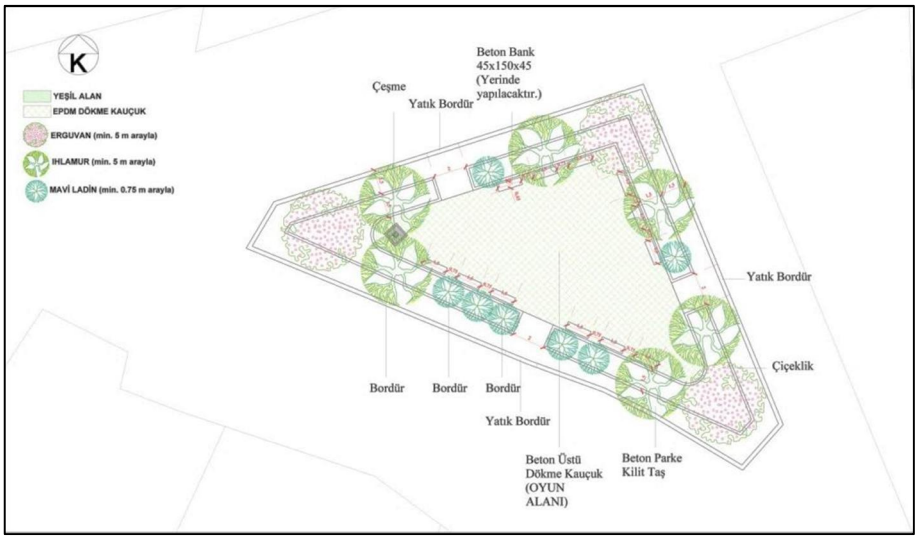

Şekil 4.33 Cumhuriyet Parkı Projesi (Vize Belediyesi Arşivi)

Mahmut Erbil Caddesi Parkı

İlçe'nin Ahmetbey beldesinden giriş güzergâhında Mahmut Erbil Caddesi üzerinde bulunmaktadır (Çizelge 4.24).

Çizelge 4.23 Mahmut Erbil Caddesi Parkı Proje Künyesi

Projenin Hazırlanma Yılı	20018
İnşaatın Tamamlanma Yılı	2019
Teknik Çizim Finansman Kaynağı	-
İnşaat Finansman Kaynağı	Belediye Bütçesi
Diğer Kaynaklar	-
Projenin Yeri	Devlet Mahallesi, Mahmut Erbil Caddesi

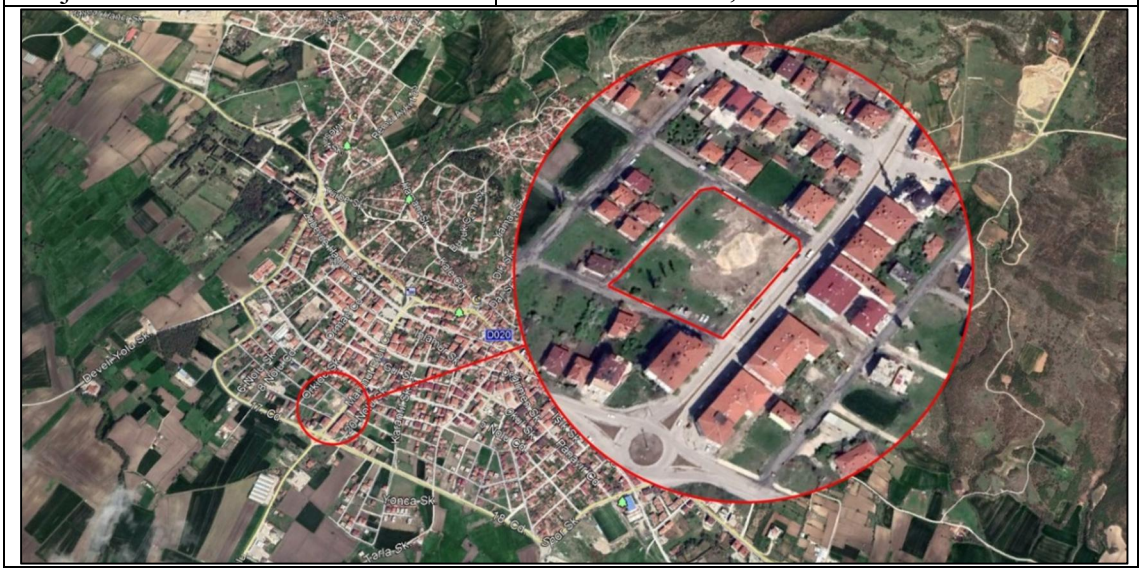

Yaklaşık 5.890 m^2 olan alanda daha çok yeşil alan ve dinlenme alanı planlanmıştır. İki farklı bölgede çocuk oyun alanı planlanırken, parkın çevresinde yürüyüş parkuru ve ağaçlandırılmış yeşil alanlarda kamelya oturma düzenleri planlanmıştır (Şekil 4.34). İki farklı noktada çeşme ve çevresinde oturma alanı da düzenlenmiştir. Henüz yapım aşamasında olan parkın sert zemin yüzeylerinde kilit parke taşı, çocuk oyun alanlarında deniz kumu, yürüyüş parkurunda ise beton üstü epoksi kırmızı boya kullanılması planlanmıştır (Şekil 4.35).



Şekil 4.34 Mahmut Erbil Caddesi Parkı Projesi (Vize Belediyesi Arşivi)



Şekil 4.35 Mahmut Erbil Caddesi Parkı

Sakin Park Projesi

Devlet Mahallesi Menekşe Sokak'ta yapılması planlanan parkın yakınında, Vize Teknik Meslek Lisesi, Halk Eğitim Merkezi, Orman İşletme Şefliği Lojmanları ve İlçe Emniyet Müdürlüğü bulunmaktadır.

Çizelge 4.24 Sakin Park Projesi Künyesi

Projenin Hazırlanma Yılı	20017
İnşaatın Tamamlanma Yılı	-
Teknik Çizim Finansman Kaynağı	-
İnşaat Finansman Kaynağı	-
Diğer Kaynaklar	-
Projenin Yeri	Devlet Mahallesi, Menekşe Sokak



Şekil 4.36'sunulan projesi incelendiğinde, Vize ilçesinin Cittaslow ünvanını vurgulamak amacıyla Cittalsow kriterlerinin hemen hepsi dikkate alınarak tasarlandığı tespit edilmektedir . Bu proje, kaynak yetersizliği nedeniyle henüz uygulanamamıştır.

Parkın tasarımında yürüyüş parkuru, bisiklet parkuru, mini paten pisti, 0-6 yaş grubu çocuklar için çocuk oyun alanı, 6-12 yaş grubu çocuklar için çocuk oyun alanı, açık hava fitness ekipmanları, dinlenme alanları, bay-bayan wc, engelli wc ve bebek bakım odası ile bisiklet parkları planlanmıştır. Yakın çevresinde Halk Eğitim Merkezi olması sebebi ile park aynı zamanda el sanatlarına yönelik sergi alanı olarak da

planlanmıştır. Oyun grupları ve parkın genel tasarımı engelliler için özel çözümler içermektedir. Parkın kuzey cephesinde bulunan Orman İşletme Müdürlüğü'ne ait lojmanların bahçe duvarında ise Vize'nin tarihi yerlerine ait çizimlerin duvar resmi olarak sergilenmesi planlanmaktadır (Vize Belediyesi Arşivi).

Bisiklet yolu zemininde beton üstü mavi akrilik boya, paten pistinde beton üstü gri akrilik boya, yürüyüş parkurunda tartan pist, çocuk oyun alanlarında beton üstü dökme kauçuk, serbest dolaşım alanlarında ise doğal granit plak taş kullanılması planlanmıştır. Diğer planlı parklarda olduğu gibi bu parkta da ilçenin sembolü ıhlamur ağacı ile birlikte karbon emisyon emilimi yüksek bitkiler ile bitkilendirme yapılması planlanmaktadır (Şekil 4.37).

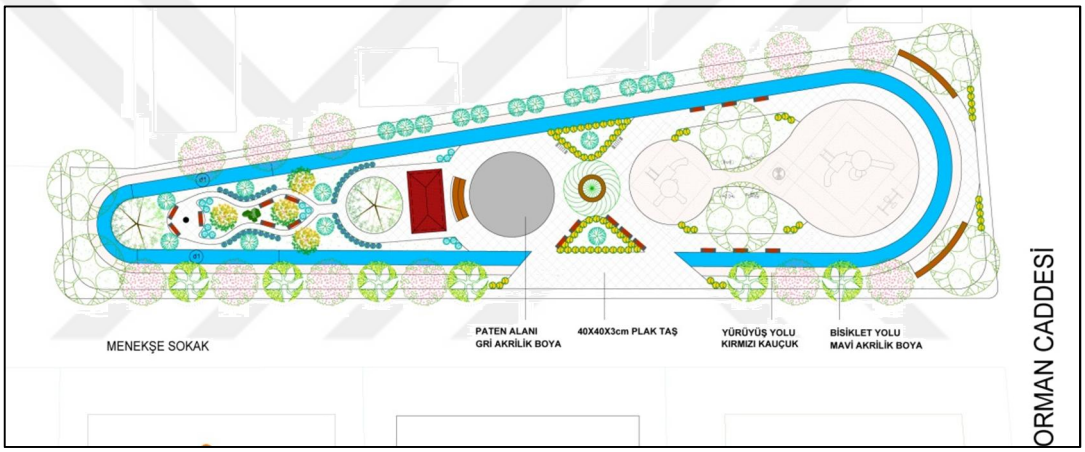

Şekil 4.36 Sakin Park Projesi (Vize Belediyesi Arşivi)



Şekil 4.37 Sakin Park Projesi 3D Görseli (Vize Belediyesi Arşivi)

Tüm park projeleri ele alındığında, Cittaslow kriterlerinin birçoğunun dikkate alındığı ve planlamaların da bu yönde devam ettiği görülmektedir. Özellikle ağaçlandırma, beton-geçirgen zemin malzemesi kullanım oranı, engellilere yönelik düzenlemeler, bisiklet ve yürüyüş parkurları yeni planlanan parkların ortak paydası olmuştur. Projeler üzerinde ve yerinde yapılan incelemeler sonucunda elde edilen tespitler şöyledir (Çizelge 4.25);

- Biyoçeşitliliğin korunması için tabii zemin kotuna hiçbir müdahalede bulunulmamıştır. Çoğunlukla geçirgen ve doğal malzemeye öncelik verilmiştir.
- Engellilere yönelik mimari çözümler üretilmiştir,
- Bisiklet yolları ve bisiklet parkları planlanmıştır,
- Kente ait değerlerin iyileştirilmesi, kent merkezlerinin ve kamu binalarının değerlerinin arttırılması merkezi yerlerde park projelerine önem verilmiştir,
- Kentsel yaşanabilirlik arttırılmıştır,
- Verimli bitkiler kullanılarak sosyal yeşil alanların oluşturulması sağlanmıştır,
- Marjinal alanların tekrar değerlendirilip kullanılması sağlanmıştır,
- Kent içindeki kullanışlı yeşil alanlar verimli bitkilerle değerlendirilmiştir,
- Sosyal altyapıyı desteklemek için dinlenme alanları ve rekreasyon alanları oluşturulmuştur,
- Yeşil alanlarda kullanılan beton miktarını minimum düzeyde tutulması için rekreasyon doğal ve su geçirgen malzemeler kullanılmıştır,
- Geleneksel iş tekniklerinin ve zanaatların değerinin arttırılması için yerel el sanatlarına yönelik sergi alanları oluşturulmuştur,
- Yerel ve geleneksel kültürel etkinliklerin korunması ve değerlerinin arttırılması için çeşitli organizasyonların yapılabileceği alanlar planlanmıştır,
- İyi karşılama kriterine yönelik olarak; yönlendirme levhaları, ziyaretçilere uygun altyapı olanakları sağlanmıştır,
- Engelli kişilerin entegrasyonu amacıyla engelsiz bir tasarım oluşturulmuştur,
- Çocuk bakımının desteklenmesi sağlanmıştır,
- Toplumsal ortaklıklar/sivil toplum kuruluşların mevcudiyeti ile etkinliklerin ortaklaşa yapıldığı bir alan düzenlenmiştir.

Çizelge 4.25 Semt/Mahalle Parkları Projelerinin Sağladığı Cittaslow Kriterleri

POLİTİKALAR	KRİTERLER	SAĞLANMA
ÇEVRE POLİTİKALARI	Hava temizliğinin yasa tarafından belirtilen parametrelerde olduğunun belgelenmesi	
	Su temizliğinin yasa tarafından belirtilen parametrelerde olduğunun belgelenmesi	
	Halkın içme suyu tüketiminin ulusal ortalamayla karşılaştırılması	
	Kentsel katı atıkların ayrıştırılarak toplanması	
	Endüstriyel ve evsel kompostlamanın desteklenmesi	
	Kentsel ya da toplu kanalizasyon için atık su arıtma tesisinin bulunması	
	Binalarda ve kamu kullanım alanlarında enerji tasarrufu	
	Kamunun yenilebilir enerji kaynaklarından enerji üretimi	
	Görsel kirliliğin ve trafik gürültüsünün azaltılması	
	Kamusal ışık kirliliğinin azaltılması	
	Hane başına düşen elektrik enerjisi tüketimi	
	Biyoçeşitliliğin korunması	*
ALT YAPI POLİTİKALARI	Kamu binalarına bağlı verimli bisiklet yolları	
	Mevcut bisiklet yollarının araç yollarıyla kilometre üzerinden karşılaştırılması	*
	Metro ve otobüs durakları gibi aktarma merkezlerinde bisiklet park yerleri	
	Özel taşıt kullanımına alternatif olarak eko ulaşım planlanması	
	Engellilere yönelik mimari engellerin kaldırılması	*
	Aile hayatı ve hamile kadınlar için girişimler	
	Sağlık hizmetlerine onaylanmış ulaşılabilirlik	
	Kent merkezlerinde malların sürdürülebilir dağıtımı	
	Şehir dışında çalışan şehir sakinlerinin oranı	
KENTSEL YAŞAM KALİTESİ POLİTİKALARI	Kentin direnci için planlama	
	Kente ait değerlerin iyileştirilmesi, kent merkezlerinin ve kamu binalarının değerlerinin arttırılması için programlar	*
	Verimli bitkiler ve meyve ağaçları kullanılarak sosyal yeşil alanların iyileştirilmesi ve/veya oluşturulması	*
	Kentsel yaşanabilirliğin arttırılması	*
	Marjinal alanların tekrar değerlendirilip kullanılması	*
	Vatandaşlara ve turistlere yönelik interaktif hizmetlerin geliştirilmesinde bilgi ve iletişim teknolojilerinden faydalanılması	
	Sürdürülebilir mimari için hizmet masası oluşturulması	
	Kentin internet ağına sahip olması	
	Kirleticilerin izlenmesi ve azaltılması	
	Tele çalışmanın geliştirilmesi	
	Kişisel sürdürülebilir kentsel planlanmanın teşviki	
	Sosyal altyapıyı desteklemek	*
	Kamusal sürdürülebilir kentsel planlamanın teşviki	
	Kent içindeki kullanışlı yeşil alanların verimli bitkiler ile değerlendirilmesi	*
	Yerel ürünlerin ticarileşmesi için alanların yaratılması	
	Atölyelerin korunması ve değerlerinin arttırılması – doğal/yerel alışveriş merkezlerinin yaratılması	
	Yeşil alanlarda kullanılan beton miktarı	*
TARIMSAL, TURİSTİK, ESNAF VE SANATKARLARA DAİR POLİTİKALAR	Agroekolojinin geliştirilmesi	
	El yapımı ve etiketli veya markalı esnaf/sanatkâr ürünlerinin korunması	
	Geleneksel iş tekniklerinin ve zanaatların değerinin arttırılması	*
	Kırsal bölgede yaşayanların hizmetlere erişimini arttırarak kırsal bölgelerin değerini arttırmak	
	Kamuya ait restoranlarda (okul kantinleri, aş evleri vb) yerel, mümkünse organik ürünlerin kullanılması	
	Kişisel kullanımda ve yemek sektöründe tat eğitimlerinin verilmesi ve mümkünse organik yerel ürünlerin kullanılmasının teşvik edilmesi	
	Yerel ve geleneksel kültürel etkinliklerin korunması ve değerlerinin arttırılması	*
	Otel kapasitelerin arttırılması	
	Tarımda GDO kullanımının yasaklanması	
	Önceden tarım için kullanılmış alanların kullanımı hakkındaki imar planları için yeni fikirlerin varlığı	
MİSAFİRPERVERLİK, FARKINDALIK VE EĞİTİM İÇİN PLANLAR	**İyi karşılama**	*
	Esnafın ve operatörlerin farkındalıklarını arttırmak	
	Yavaş güzergahların mevcut olması	
	Önemli yönetimsel kararlara tabandan tavana katılım sürecini sağlayacak aktif tekniklerin benimsenmesi	
	Eğitimciler, yöneticiler ve çalışanların Cittaslow temaları hakkında sürekli eğitim görmesi	
	Sağlık eğitimleri	
	Yöre halkına Cittaslow'un anlamı hakkında sistematik ve kalıcı eğitim vermek	
	Cittaslow üzerine yerel yönetim ile çalışan derneklerin aktif varlığı	
	Cittaslow kampanyalarının desteklenmesi	
	Cittaslow logosunun internet sayfasında ve antetli kağıt üzerinde kullanımı	
SOSYAL UYUM	Azınlıklara yönelik ayrımcılığa karşı çalışmalar	
	Farklı etnik kökene sahip insanların aynı mahallede yaşaması	
	Engelli kişilerin entegrasyonu	*
	Çocuk bakımının desteklenmesi	*
	Genç neslin istihdam durumu	
	Yoksulluk	*
	Toplumsal ortaklıklar/sivil toplum kuruluşların mevcudiyeti	
	Farklı kültürlerin entegrasyonu	
	Politikaya katılım	
	Belediyenin kamu konut yatırımı	
	Gençlik faaliyetlerinin yürütüldüğü alanların ve bir gençlik merkezinin mevcudiyeti	
ORTAKLIKLAR	Slowfood aktiviteleri ve kampanyaları için destek	
	Doğal ve geleneksel yiyecekleri Slowfood veya diğer kurumlar ile desteklemek	
	Eşleştirme projelerini desteklemek ve gelişmekte olan ülkelerin Cittaslow ve Slowfood felsefelerinin yayılmasını da sağlayacak şekilde gelişmeleri için işbirliği yapmak	

Çizelge 4.26'da projenin sağladığı Cittaslow kriterlerinin sayıları ve yüzdelik karşılıkları verilmektedir.

Çizelge 4.26 Semt/Mahalle Parkları Projelerinin Sağladığı Kriterlerin Sağlanma Oranı

POLİTİKALAR	**SAĞLANAN KRİTER SAYISI**	**MEVCUT KRİTER SAYISI**	**YÜZDESİ**
Çevre Politikaları	1	12	%8,33
Alt Yapı Politikaları	2	9	%22,22
Kentsel Yaşam Kalitesi Politikaları	7	17	%41,17
Tarımsal, Turistik, Esnaf ve Sanatkârlara Dair Politikalar	2	10	%20
Misafirperverlik, Farkındalık ve Eğitim İçin Planlar	1	10	%10
Sosyal Uyum	3	11	%27,27
Ortaklıklar	0	3	%0
SONUÇ	**16**	**72**	**%22,22**

Çizelge 4.26'ya göre, 17 kriterden 7 kriterin sağlandığı Kentsel Yaşam Kalitesi Politikaları %41,17 oranıyla projede kriterleri en fazla sağlanan politikadır. Tüm politikalar kapsamında ise, projede 72 kriterden 16'sını sağlanmaktadır. Bu doğrultuda, Cittaslow kriterlerinin projeye etkisinin, %22,22 olduğu tespit edilmektedir.

4.2.6 Tabakhane Deresi Islahı ve Çevre Düzenlemesi Projesi

İlçenin kuzeydoğusundan doğu yönüne akmakta olan Tabakhane Deresi'nin proje kapsamında olan bölümü, Gazi Mahallesi 372 Ada 2 numaralı Parsel ve Kale Mahallesi 201 ada 1 ve 16 numaralı parseller sınırında bulunan, Atatürk Caddesi ile Türbe Sokak arasında kalan kısmıdır. Tabakhane Deresi ilçenin imar sınırları içinde olup, konut ve kamusal alanlar arasında yer almaktadır (Çizelge 4.27).

Çizelge 4.27 Tabakhane Deresi Islahı ve Çevre Düzenlemesi Projesi Künyesi

Projenin Hazırlanma Yılı	2014, 2016 (revizyon)
İnşaatın Tamamlanma Yılı	2021 (planlanan)
Teknik Çizim Finansman Kaynağı	2014 Yılı Trakya Kalkınma Ajansı Doğrudan Faaliyet Desteği Programı
İnşaat Finansman Kaynağı	2018 IPA CBC Bulgaristan-Türkiye Sınır Ötesi İşbirliği Programı
Diğer Kaynaklar	-
Projenin Yeri	Gazi Mahallesi ve Kale Mahallesi sınırında bulunan Tabakhane Deresi'nin Atatürk Caddesi ile Türbe Sokak arasında kalan kısmı



Projenin dosyaları incelendiğinde, IPA-CBC Bulgaristan-Türkiye Programı'nın, "korunan alanların ve kıyı ortamının sürdürülebilir kalkınması için işbirliği kapasitesinin geliştirilmesine katkıda bulunmak" hedefine yönelik olarak hazırlanan projede aynı zamanda, doğal kaynakların sürdürülebilirlik altyapısının iyileştirilmesi, gençlerin kaliteli zaman geçirebileceği ve çevre bilincinin geliştirilebileceği bir alan oluşturulması amacını taşıdığı anlaşılmaktadır. Vize Belediye Başkanlığı tarafından, Orman ve Su İşleri Bakanlığı DSİ 11. Bölge Müdürlüğü 112. Şube Müdürlüğü'nden görüş alınarak proje alanında plan tadilatı yapmıştır. Yapılan plan tadilatıyla Tabakhane Deresi ile konut alanı arasında tampon bölge olması amacıyla yeşil alan oluşturulmuştur. Proje kapsamında, 153 m uzunluğu ve 863 m^2 dere yatağı olan derenin ıslahı ile 1.428 m^2 yeşil alanın düzenlenmesi birlikte projelendirilmiştir. Orman ve Su İşleri Bakanlığı DSİ 11. Bölge Müdürlüğü 112. Şube Müdürlüğü'nden alınan görüşe ve DSİ Islah ve Taşkın Koruma Uygulama Projeleri Yapım İşi Genel Teknik Şartnamesinin 7.4.1inci maddesinde belirtilen "…meskun mahal içerisinde Q500 ve Q100 frekanslı taşkın debilerinden Q500 veya Q100+Hava Paylı olandan yüksek olanı seçilerek kesitin projelendirilmesi gerekmektedir." şartını sağlayacak betonarme tip kesitlere uygun olarak Tabakhane Deresi ıslahının 2017 yılında revizyon projesi hazırlanmıştır (Vize Belediyesi Arşivi).

Tabakhane Deresi ıslahı ile birlikte hazırlanan çevre düzenlemesi projesinde yeşil alan ağırlıklı olarak tasarlanan rekreasyon alanında, karbon emisyon emilimi yüksek olan ıhlamur, salkım söğüt, erguvan ve mavi sedir ağaçları tercih edilmiştir. Şekil 4.38'de sunulan teknik çizimleri incelendiğinde projede, bisiklet yolu, rekreasyon alanının tümünde solar aydınlatma kullanılması, proje alanına hava kirliliği ölçüm cihazı ve kiosk yerleştirilmesi, amfitiyatro düzeninde bir faaliyet alanı oluşturulması planlandığı görülmektedir (Şekil 4.39, Şekil 4.40 ve Şekil 4.41) (Vize Belediyesi, 2019; Proje Raporu, Vize Belediyesi Arşivi).

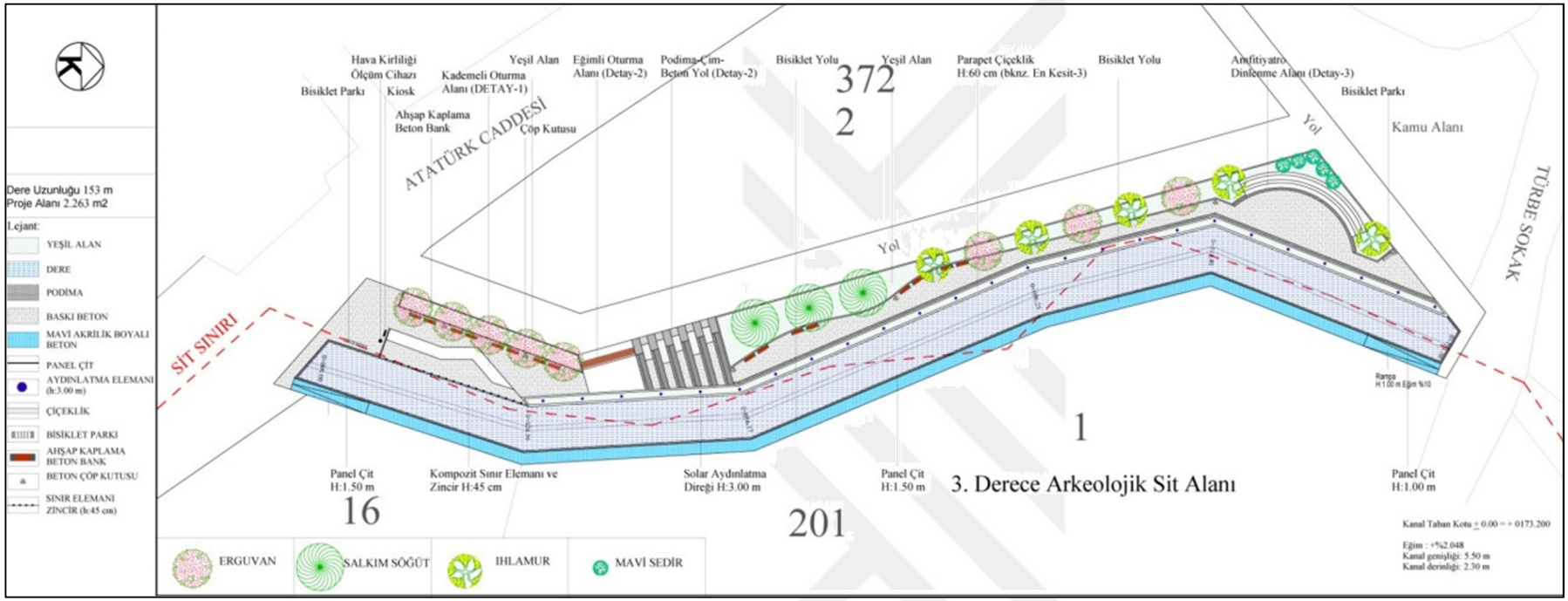

Şekil 4.38 Tabakhane Deresi Islahı ve Çevre Düzenlemesi Projesi (Vize Belediyesi Arşivi)



Şekil 4.39 Tabakhane Deresi Islahı ve Çevre Düzenlemesi Projesi 3D Görseli (Vize Belediyesi Arşivi)



Şekil 4.40 Rekreasyon Alanları 3D Görseli (Vize Belediyesi Arşivi)



Şekil 4.41 Türbe Sokak'tan Proje Alanına Bakış 3D Görseli (Vize Belediyesi Arşivi)

Projenin teknik çizimleri ve 3D görselleri üzerinden yapılan incelemeler sonucunda yapılan tespitler şöyledir;

- Hava kirliliği ölçüm cihazı ile hava temizliğinin yasa tarafından belirtilen parametrelerde olduğunun belgelenmesi sağlanacaktır,
- Derenin ıslah edilmesi ile su temizliğinin yasa tarafından belirtilen parametrelerde olduğunun belgelenmesi sağlanacaktır,
- Aydınlatma elemanlarının, hava kirlilği ölçümcihazı ve kioskun güneş enerjili olması sayesinde kamunun yenilebilir enerji kaynaklarından enerji üretimi sağlanacaktır,
- Bisiklet yolunun yapılması, geniş yapraklı ağaçların ekilmesi ile görsel kirliliğin ve trafik gürültüsünün azaltılması sağlanacaktır,
- Biyoçeşitliliğin korunması için tabii zemin kotuna hiçbir müdahalede bulunulmayacaktır. Çoğunlukla geçirgen ve doğal malzemeye öncelik verilmiştir,
- Alanın doğal eğiminde bırakılması ile engellilere yönelik mimari çözümler üretilmiştir,
- Bisiklet yolları ve bisiklet parkları planlanmıştır,
- Kente ait değerlerin iyileştirilmesi, kent merkezlerinin ve kamu binalarının değerlerinin arttırılması sağlanacaktır,
- Kentsel yaşanabilirlik arttırılmıştır,
- Verimli bitkiler kullanılarak sosyal yeşil alanların oluşturulması sağlanmıştır,
- Kirlilik nedeniyle akışı bozulmuş, koku üreten derenin ıslahı ve çevre düzenlemesi ile marjinal alanların tekrar değerlendirilip kullanılması sağlanacaktır,
- Kiosk ile vatandaşlara ve turistlere yönelik interaktif hizmetlerin geliştirilmesinde bilgi ve iletişim teknolojilerinden faydalanılması sağlanacaktır,
- Kent içindeki kullanışlı yeşil alanlar yapılacak çevre düzenlemesi ile verimli bitkilerle değerlendirilmiş olacaktır,
- Sürdürülebilir enerji kullanımı ile kamusal sürdürülebilir kentsel planlamanın teşviki sağlanacaktır,
- Sosyal altyapıyı desteklemek için dinlenme alanları ve rekreasyon alanları planlanmaktadır,
- Yeşil alanlarda kullanılan beton miktarını minimum düzeyde tutulması için rekreasyon doğal ve su geçirgen malzemeler kullanılacaktır

- Yerel ve geleneksel kültürel etkinliklerin korunması ve değerlerinin arttırılması için çeşitli organizasyonların yapılabileceği alanlar planlanmıştır,
- İyi karşılama kriterine yönelik olarak; yönlendirme levhaları, ziyaretçilere uygun altyapı olanakları sağlanmıştır,
- İlçeye yavaş güzergah kazandırılacaktır,
- Engelli kişilerin entegrasyonu amacıyla engelsiz bir tasarım oluşturulmuştur,
- Toplumsal ortaklıklar/sivil toplum kuruluşların mevcudiyeti ile etkinliklerin ortaklaşa yapıldığı bir alan planlanmıştır (Çizelge 4.28).

Çizelge 4.28 Tabakhane Deresi Islahı ve Çevre Düzenlemesi Projesinin Sağladığı Cittaslow Kriterleri

POLİTİKALAR	KRİTERLER	SAĞLANMA
ÇEVRE POLİTİKALARI	**Hava temizliğinin yasa tarafından belirtilen parametrelerde olduğunun belgelenmesi**	*
	Su temizliğinin yasa tarafından belirtilen parametrelerde olduğunun belgelenmesi	*
	Halkın içme suyu tüketiminin ulusal ortalamayla karşılaştırılması	
	Kentsel katı atıkların ayrıştırılarak toplanması	
	Endüstriyel ve evsel kompostlamanın desteklenmesi	
	Kentsel ya da toplu kanalizasyon için atık su arıtma tesisinin bulunması	
	Binalarda ve kamu kullanım alanlarında enerji tasarrufu	
	Kamunun yenilebilir enerji kaynaklarından enerji üretimi	*
	Görsel kirliliğin ve trafik gürültüsünün azaltılması	*
	Kamusal ışık kirliliğinin azaltılması	
	Hane başına düşen elektrik enerjisi tüketimi	
	Biyoçeşitliliğin korunması	*
ALT YAPI POLİTİKALARI	Kamu binalarına bağlı verimli bisiklet yolları	
	Mevcut bisiklet yollarının araç yollarıyla kilometre üzerinden karşılaştırılması	*
	Metro ve otobüs durakları gibi aktarma merkezlerinde bisiklet park yerleri	
	Özel taşıt kullanımına alternatif olarak eko ulaşım planlanması	
	Engellilere yönelik mimari engellerin kaldırılması	*
	Aile hayatı ve hamile kadınlar için girişimler	
	Sağlık hizmetlerine onaylanmış ulaşılabilirlik	
	Kent merkezlerinde malların sürdürülebilir dağıtımı	
	Şehir dışında çalışan şehir sakinlerinin oranı	
KENTSEL YAŞAM KALİTESİ POLİTİKALARI	Kentin direnci için planlama	
	Kente ait değerlerin iyileştirilmesi, kent merkezlerinin ve kamu binalarının değerlerinin arttırılması için programlar	*
	Verimli bitkiler ve meyve ağaçları kullanılarak sosyal yeşil alanların iyileştirilmesi ve/veya oluşturulması	*
	Kentsel yaşanabilirliğin arttırılması	*
	Marjinal alanların tekrar değerlendirilip kullanılması	*
	Vatandaşlara ve turistlere yönelik interaktif hizmetlerin geliştirilmesinde bilgi ve iletişim teknolojilerinden faydalanılması	*
	Sürdürülebilir mimari için hizmet masası oluşturulması	
	Kentin internet ağına sahip olması	
	Kirleticilerin izlenmesi ve azaltılması	
	Tele çalışmanın geliştirilmesi	
	Kişisel sürdürülebilir kentsel planlanmanın teşviki	
	Sosyal altyapıyı desteklemek	*
	Kamusal sürdürülebilir kentsel planlamanın teşviki	*
	Kent içindeki kullanışlı yeşil alanların verimli bitkiler ile değerlendirilmesi	*
	Yerel ürünlerin ticarileşmesi için alanların yaratılması	
	Atölyelerin korunması ve değerlerinin arttırılması – doğal/yerel alışveriş merkezlerinin yaratılması	
	Yeşil alanlarda kullanılan beton miktarı	*
TARIMSAL, TURİSTİK, ESNAF VE SANATKARLARA DAİR POLİTİKALAR	Agroekolojinin geliştirilmesi	
	El yapımı ve etiketli veya markalı esnaf/sanatkâr ürünlerinin korunması	
	Geleneksel iş tekniklerinin ve zanaatların değerinin arttırılması	
	Kırsal bölgede yaşayanların hizmetlere erişimini arttırarak kırsal bölgelerin değerini arttırmak	
	Kamuya ait restoranlarda (okul kantinleri, aş evleri vb) yerel, mümkünse organik ürünlerin kullanılması	
	Kişisel kullanımda ve yemek sektöründe tat eğitimlerinin verilmesi ve mümkünse organik yerel ürünlerin kullanılmasının teşvik edilmesi	
	Yerel ve geleneksel kültürel etkinliklerin korunması ve değerlerinin arttırılması	*
	Otel kapasitelerin arttırılması	
	Tarımda GDO kullanımının yasaklanması	
	Önceden tarım için kullanılmış alanların kullanımı hakkındaki imar planları için yeni fikirlerin varlığı	
MİSAFİRPERVERLİK, FARKINDALIK VE EĞİTİM İÇİN PLANLAR	**İyi karşılama**	*
	Esnafın ve operatörlerin farkındalıklarını arttırmak	
	Yavaş güzergahların mevcut olması	*
	Önemli yönetimsel kararlara tabandan tavana katılım sürecini sağlayacak aktif tekniklerin benimsenmesi	
	Eğitimciler, yöneticiler ve çalışanların Cittaslow temaları hakkında sürekli eğitim görmesi	
	Sağlık eğitimleri	
	Yöre halkına Cittaslow'un anlamı hakkında sistematik ve kalıcı eğitim vermek	
	Cittaslow üzerine yerel yönetim ile çalışan derneklerin aktif varlığı	
	Cittaslow kampanyalarının desteklenmesi	
	Cittaslow logosunun internet sayfasında ve antetli kağıt üzerinde kullanımı	
SOSYAL UYUM	Azınlıklara yönelik ayrımcılığa karşı çalışmalar	
	Farklı etnik kökene sahip insanların aynı mahallede yaşaması	
	Engelli kişilerin entegrasyonu	*
	Çocuk bakımının desteklenmesi	
	Genç neslin istihdam durumu	
	Yoksulluk	
	Toplumsal ortaklıklar/sivil toplum kuruluşların mevcudiyeti	*
	Farklı kültürlerin entegrasyonu	
	Politikaya katılım	
	Belediyenin kamu konut yatırımı	
	Gençlik faaliyetlerinin yürütüldüğü alanların ve bir gençlik merkezinin mevcudiyeti	
ORTAKLIKLAR	Slowfood aktiviteleri ve kampanyaları için destek	
	Doğal ve geleneksel yiyecekleri Slowfood veya diğer kurumlar ile desteklemek	
	Eşleştirme projelerini desteklemek ve gelişmekte olan ülkelerin Cittaslow ve Slowfood felsefelerinin yayılmasını da sağlayacak şekilde gelişmeleri için işbirliği yapmak	

Çizelge 4.29'da projenin sağladığı Cittaslow kriterlerinin sayıları ve yüzdelik karşılıkları verilmektedir.

Çizelge 4.29 Tabakhane Deresi Islahı ve Çevre Düzenlemesi Projesinin Sağladığı Kriterlerin Sağlanma Oranı

POLİTİKALAR	**SAĞLANAN KRİTER SAYISI**	**MEVCUT KRİTER SAYISI**	**UYUM YÜZDESİ**
Çevre Politikaları	5	12	%41,66
Alt Yapı Politikaları	2	9	%22,22
Kentsel Yaşam Kalitesi Politikaları	9	17	%52,94
Tarımsal, Turistik, Esnaf ve Sanatkârlara Dair Politikalar	1	10	%10
Misafirperverlik, Farkındalık ve Eğitim İçin Planlar	2	10	%20
Sosyal Uyum	2	11	%18,18
Ortaklıklar	0	3	%0
SONUÇ	**21**	**72**	**%29,16**

Çizelge 4.29'a göre, 17 kriterden 9 kriterin sağlandığı Kentsel Yaşam Kalitesi Politikaları %52,94 oranıyla projede kriterleri en fazla sağlanan politikadır. Tüm politikalar kapsamında ise, projede 72 kriterden 21'i sağlanmaktadır. Bu doğrultuda, Cittaslow kriterlerinin projede sağlanma oranının, %29,16 olduğu tespit edilmektedir.

4.2.7 Vize Antik Tiyatrosu Çevre Düzenlemesi Projesi

Proje alanı olarak belirlenen alan I. derece arkeolojik sit alanı olan Çömlek Tepe Höyüğü'nün güney yamacında Kale Mahallesi 168 adada bulunan Antik Tiyatro ve çevresidir (Çizelge 4.30).

Çizelge 4.30 Vize Antik Tiyatrosu Çevre Düzenlemesi Projesi Künyesi

Projenin Hazırlanma Yılı	2017
İnşaatın Tamamlanma Yılı	2018
Teknik Çizim Finansman Kaynağı	-
İnşaat Finansman Kaynağı	2017 Trakya Kalkınma Ajansı Küçük Ölçekli Altyapı Mali Destek Programı
Diğer Kaynaklar	-
Projenin Yeri	Kale Mahallesi, Çömlek Tepe Höyüğü, Antik Tiyatro



Proje kapsamında; Arkeolojik Sitler, Koruma ve Kullanma Koşullarına ilişkin 14.7.1998 gün ve 594 sayılı ilke kararı, uygulamada çıkan sorunlar, mevzuatla çelişen hususlar ve Danıştay 6. Dairesinin 11.11.1997 gün ve 1996 / 3313 esas, 1997 / 4875

sayılı kararına istinaden alınan 658 nolu İlke Kararı: Arkeolojik Sitler, Koruma ve Kullanma Koşullarına ilişkin kararının 2. Maddesi a ve d bentlerine uygun olarak;

- Kazı çalışmalarının yapılabilmesi amacıyla Turizm ve Kültür Bakanlığı - Kültür Varlıkları ve Müzeler Genel Müdürlüğünce ödeneği temin edilerek, kamulaştırması tamamlanarak, Turizm ve Kültür Bakanlığı'na tahsis edilen ve Edirne Kültür Varlıklarını Koruma Bölge Kurulunun kararlarıyla yıkım kararı alınan 168 ada 19, 20, 21, 22, 23, 24, 26, 27, 28 ve 33 numaralı parseller ile 172 ada 1, 3, 11, 14, 16 ve 17 numaralı parsellerdeki yapıların Kurul karar gereği Kırklareli Müze Müdürlüğü uzmanları nezaretinde yıkılması ve molozların alandan temizlenmesi
- Kırklareli Müze denetiminde alanda bulunan asfalt ve beton yolun beton ve asfalt kısmı sökülerek kaldırılması, molozların temizlenmesi
- Kazı alanı içerisinden geçen bu asfalt ve beton yolun kaldırıldıktan sonra alan ziyaretçilerinin alana zarar vermeden dolaşabilmeleri için çakıl serilerek yürüme yolları yapılması
- Kazı alanının daha önce kazılar devam ederken kamulaştırılıp tel örgü ile çevrelenen ve koruma altına alınan kısmının tel örgüleri kaldırılarak, kamulaştırmaları bitirilen ve yıkılarak alandan temizlenen yapıların parselleri de dâhil edilecek şekilde, kamulaştırılan alanın tamamının çevresi tel çit ile çevrilmesi
- Alanda mevcut elektrik direklerinin kaldırılması ve alanın güvenliği için, aydınlatma amaçlı paftada yerleri ve evsafı belirtilen 2 adet aydınlatma direği montaj işinin yapılması
- Alana girişte bulunan 168 ada 32 parseldeki yapının yerine, Kazı alanı güvenlik noktası, kazı çalışmaların da kazı ekibinin çalışma ofisi vb. de dâhil amaçlı kazı evi olarak kullanılmak üzere prefabrik yapının yapımı sağlanmıştır (Proje Raporu, Vize Belediyesi Arşivi).

İlk hazırlanan projede 168 ada 32 parseldeki yapının restore edilerek kazı evi olarak kullanılması amaçlanmış olsa da Edirne Kültür ve Tabiat Varlıklarını Koruma Bölge Kurulu'nun bu yapı için daha önceden yıkım kararı vermesi nedeniyle, proje revize edilerek bu yapının yerine prefabrik bir kazı evi yapılması uygun görülmüştür (Şekil 4.42 ve Şekil 4.43).

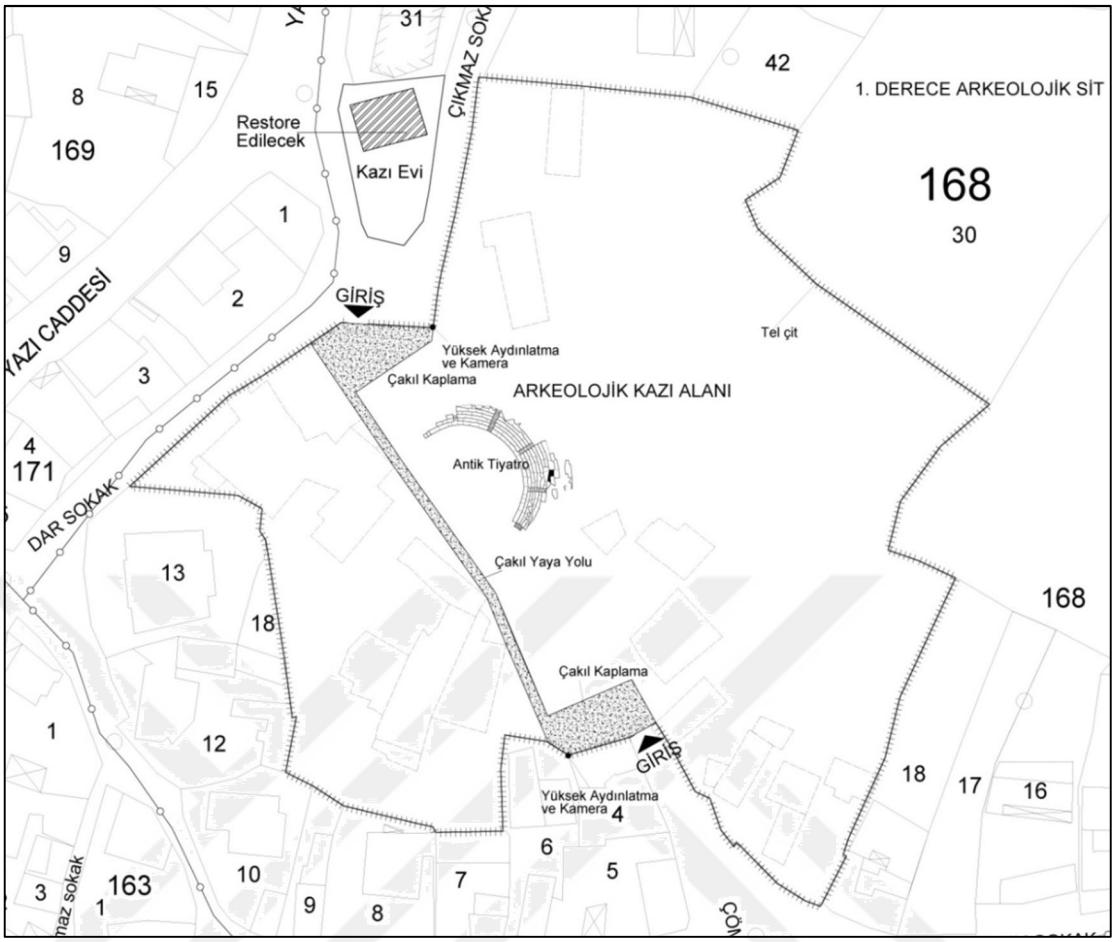

Şekil 4.42 Antik Tiyatro Çevre Düzenleme Projesi(Vize Belediyesi Arşivi)



Şekil 4.43 Antik Tiyatro

Projenin çizimleri ve yerinde yapılan incelemeler neticesinde yapılan tespitler şöyledir (Çizelge 4.31);

- Alana giriş ve çıkışlarda basamak kullanılmayarak ve antik tiyatro oturma düzeni çevresinde uygun eğimler kullanılarak engellilere yönelik mimari çözümler üretilmiştir,
- Antik tiyatronun çevresinin kamulaştırılıp alanın arkeolojik kazıya hazır hale getirilmesi ile kente ait değerlerin iyileştirilmesi, kent merkezlerinin ve kamu binalarının değerlerinin arttırılması sağlanmıştır,
- Şehrin içinde atıl yapılar arasında kalan antik tiyatronun çevresindeki yapılar yıkılıp, çevre düzenlemesi yapılarak ve etrafı tel çitle çevrilerek marjinal alanların tekrar değerlendirilip kullanılması sağlanmıştır,
- Trakya'nın tek antik tiyarosunun bulunduğu alan koruma altına alınarak yerel ve geleneksel kültürel etkinliklerin korunması ve değerlerinin arttırılması sağlanmıştır,
- İyi karşılama kriterine yönelik olarak; yönlendirme ve bilgilendirme levhaları kullanılarak ziyaretçilere uygun altyapı olanakları sağlanmıştır,
- Engelli kişilerin entegrasyonu amacıyla engelsiz bir tasarım oluşturulmuştur.

Çizelge 4.31 Vize Antik Tiyatrosu Çevre Düzenlemesi Projesinin Sağladığı Cittaslow Kriterleri

POLİTİKALAR	KRİTERLER	SAĞLANMA
ÇEVRE POLİTİKALARI	Hava temizliğinin yasa tarafından belirtilen parametrelerde olduğunun belgelenmesi	
	Su temizliğinin yasa tarafından belirtilen parametrelerde olduğunun belgelenmesi	
	Halkın içme suyu tüketiminin ulusal ortalamayla karşılaştırılması	
	Kentsel katı atıkların ayrıştırılarak toplanması	
	Endüstriyel ve evsel kompostlamanın desteklenmesi	
	Kentsel ya da toplu kanalizasyon için atık su arıtma tesisinin bulunması	
	Binalarda ve kamu kullanım alanlarında enerji tasarrufu	
	Kamunun yenilebilir enerji kaynaklarından enerji üretimi	
	Görsel kirliliğin ve trafik gürültüsünün azaltılması	
	Kamusal ışık kirliliğinin azaltılması	
	Hane başına düşen elektrik enerjisi tüketimi	
	Biyoçeşitliliğin korunması	
ALT YAPI POLİTİKALARI	Kamu binalarına bağlı verimli bisiklet yolları	
	Mevcut bisiklet yollarının araç yollarıyla kilometre üzerinden karşılaştırılması	
	Metro ve otobüs durakları gibi aktarma merkezlerinde bisiklet park yerleri	
	Özel taşıt kullanımına alternatif olarak eko ulaşım planlanması	
	Engellilere yönelik mimari engellerin kaldırılması	*
	Aile hayatı ve hamile kadınlar için girişimler	
	Sağlık hizmetlerine onaylanmış ulaşılabilirlik	
	Kent merkezlerinde malların sürdürülebilir dağıtımı	
	Şehir dışında çalışan şehir sakinlerinin oranı	
KENTSEL YAŞAM KALİTESİ POLİTİKALARI	Kentin direnci için planlama	
	Kente ait değerlerin iyileştirilmesi, kent merkezlerinin ve kamu binalarının değerlerinin arttırılması için programlar	*
	Verimli bitkiler ve meyve ağaçları kullanılarak sosyal yeşil alanların iyileştirilmesi ve/veya oluşturulması	
	Kentsel yaşanabilirliğin arttırılması	
	Marjinal alanların tekrar değerlendirilip kullanılması	*
	Vatandaşlara ve turistlere yönelik interaktif hizmetlerin geliştirilmesinde bilgi ve iletişim teknolojilerinden faydalanılması	
	Sürdürülebilir mimari için hizmet masası oluşturulması	
	Kentin internet ağına sahip olması	
	Kirleticilerin izlenmesi ve azaltılması	
	Tele çalışmanın geliştirilmesi	
	Kişisel sürdürülebilir kentsel planlanmanın teşviki	
	Sosyal altyapıyı desteklemek	
	Kamusal sürdürülebilir kentsel planlamanın teşviki	
	Kent içindeki kullanışlı yeşil alanların verimli bitkiler ile değerlendirilmesi	
	Yerel ürünlerin ticarileşmesi için alanların yaratılması	
	Atölyelerin korunması ve değerlerinin arttırılması – doğal/yerel alışveriş merkezlerinin yaratılması	
	Yeşil alanlarda kullanılan beton miktarı	
TARIMSAL, TURİSTİK, ESNAF VE SANATKARLARA DAİR POLİTİKALAR	Agroekolojinin geliştirilmesi	
	El yapımı ve etiketli veya markalı esnaf/sanatkâr ürünlerinin korunması	
	Geleneksel iş tekniklerinin ve zanaatların değerinin arttırılması	
	Kırsal bölgede yaşayanların hizmetlere erişimini arttırarak kırsal bölgelerin değerini arttırmak	
	Kamuya ait restoranlarda (okul kantinleri, aş evleri vb) yerel, mümkünse organik ürünlerin kullanılması	
	Kişisel kullanımda ve yemek sektöründe tat eğitimlerinin verilmesi ve mümkünse organik yerel ürünlerin kullanılmasının teşvik edilmesi	
	Yerel ve geleneksel kültürel etkinliklerin korunması ve değerlerinin arttırılması	*
	Otel kapasitelerin arttırılması	
	Tarımda GDO kullanımının yasaklanması	
	Önceden tarım için kullanılmış alanların kullanımı hakkındaki imar planları için yeni fikirlerin varlığı	
MİSAFİRPERVERLİK, FARKINDALIK VE EĞİTİM İÇİN PLANLAR	**İyi karşılama**	*
	Esnafın ve operatörlerin farkındalıklarını arttırmak	
	Yavaş güzergahların mevcut olması	
	Önemli yönetimsel kararlara tabandan tavana katılım sürecini sağlayacak aktif tekniklerin benimsenmesi	
	Eğitimciler, yöneticiler ve çalışanların Cittaslow temaları hakkında sürekli eğitim görmesi	
	Sağlık eğitimleri	
	Yöre halkına Cittaslow'un anlamı hakkında sistematik ve kalıcı eğitim vermek	
	Cittaslow üzerine yerel yönetim ile çalışan derneklerin aktif varlığı	
	Cittaslow kampanyalarının desteklenmesi	
	Cittaslow logosunun internet sayfasında ve antetli kağıt üzerinde kullanımı	
SOSYAL UYUM	Azınlıklara yönelik ayrımcılığa karşı çalışmalar	
	Farklı etnik kökene sahip insanların aynı mahallede yaşaması	
	Engelli kişilerin entegrasyonu	*
	Çocuk bakımının desteklenmesi	
	Genç neslin istihdam durumu	
	Yoksulluk	
	Toplumsal ortaklıklar/sivil toplum kuruluşların mevcudiyeti	
	Farklı kültürlerin entegrasyonu	
	Politikaya katılım	
	Belediyenin kamu konut yatırımı	
	Gençlik faaliyetlerinin yürütüldüğü alanların ve bir gençlik merkezinin mevcudiyeti	
ORTAKLIKLAR	Slowfood aktiviteleri ve kampanyaları için destek	
	Doğal ve geleneksel yiyecekleri Slowfood veya diğer kurumlar ile desteklemek	
	Eşleştirme projelerini desteklemek ve gelişmekte olan ülkelerin Cittaslow ve Slowfood felsefelerinin yayılmasını da sağlayacak şekilde gelişmeleri için işbirliği yapmak	

Çizelge 4.32'de projenin sağladığı Cittaslow kriterlerinin sayıları ve yüzdelik karşılıkları verilmektedir.

Çizelge 4.32 Vize Antik Tiyatrosu Çevre Düzenlemesi Projesinin Sağladığı Kriterlerin Sağlanma Oranı

POLİTİKALAR	**SAĞLANAN KRİTER SAYISI**	**MEVCUT KRİTER SAYISI**	**YÜZDESİ**
Çevre Politikaları	1	12	%8,33
Alt Yapı Politikaları	2	9	%22,22
Kentsel Yaşam Kalitesi Politikaları	1	17	%5,88
Tarımsal, Turistik, Esnaf ve Sanatkârlara Dair Politikalar	1	10	%10
Misafirperverlik, Farkındalık ve Eğitim İçin Planlar	1	10	%10
Sosyal Uyum	1	11	%9,09
Ortaklıklar	0	3	%0
SONUÇ	**7**	**72**	**%9,72**

Çizelge 4.32'ye göre, 9 kriterden 2 kriterin sağlandığı Alt Yapı Politikaları %22,22 oranıyla projede kriterleri en fazla sağlanan politikadır. Tüm politikalar kapsamında ise, projede 72 kriterden 7'si sağlanmaktadır. Bu doğrultuda, Cittaslow kriterlerinin projede sağlanma oranının, %9,72 olduğu tespit edilmektedir.

4.2.8 Turizm Etkinlik Alanı Projesi

Proje alanı olarak belirlenen Kale Mahallesi 187 Ada 16 numaralı Parselde kayıtlı taşınmaz II. Derece Arkeolojik Sit Alanında bulunmaktadır (Çizelge 4.33).

Çizelge 4.33 Turizm Etkinlik Alanı Projesinin Künyesi

Projenin Hazırlanma Yılı	2019
İnşaatın Tamamlanma Yılı	2020 (planlanan)
Teknik Çizim Finansman Kaynağı	-
İnşaat Finansman Kaynağı	-
Diğer Kaynaklar	-
Projenin Yeri	Kale Mahallesi, Kale Caddesi, 187 Ada 16 Parsel



İlçeye gelen ziyaretçilerin toplanabileceği, bilgilenebileceği ve çeşitli etkinliklerin yapılabileceği bir alan oluşturmak amacıyla hazırlanan projenin alanında, daha önceden başlanmış ancak durdurulmuş bir inşaat bulunmaktadır. Proje alanının zemininde betonarme döşeme olup, kadastral sınırında da betonarme perde duvarlar bulunmaktadır. Betonarme perde duvarların üzerinde demir donatı filizleri bulunmaktadır. Alanın yola bakan cephesinde zemin yol kotundan ortalama 60 cm yüksektedir. Yoldan proje alanına çıkış saç rampa ve betonarme basamaklar ile sağlanmaktadır. Arka parsele bakan bölümü alanın kotundan yaklaşık 120 cm

yüksektedir. Atıl durumda olan proje alanında kullanılamayacak durumda olan prefabrik konteynırlar bulunmaktadır. Proje kapsamında (Şekil 4.44);

- 1 adet prefabrik ahşap konteyner (Turizm Danışma Ofisi) (Şekil 4.45)
- Oturma ve dinlenme alanları
- Çeşme
- Sergi duvarları (Şekil 4.46)
- Dikey bahçe
- Tarihi yerlerle ilgili bilgileri içerecek bir kiosk
- Turizm danışma ofisi kotuna çıkışta korkuluğa monte edilecek bir engelli asansörü yapılması planlanmaktadır (Proje Raporu, Vize Belediyesi Arşivi).

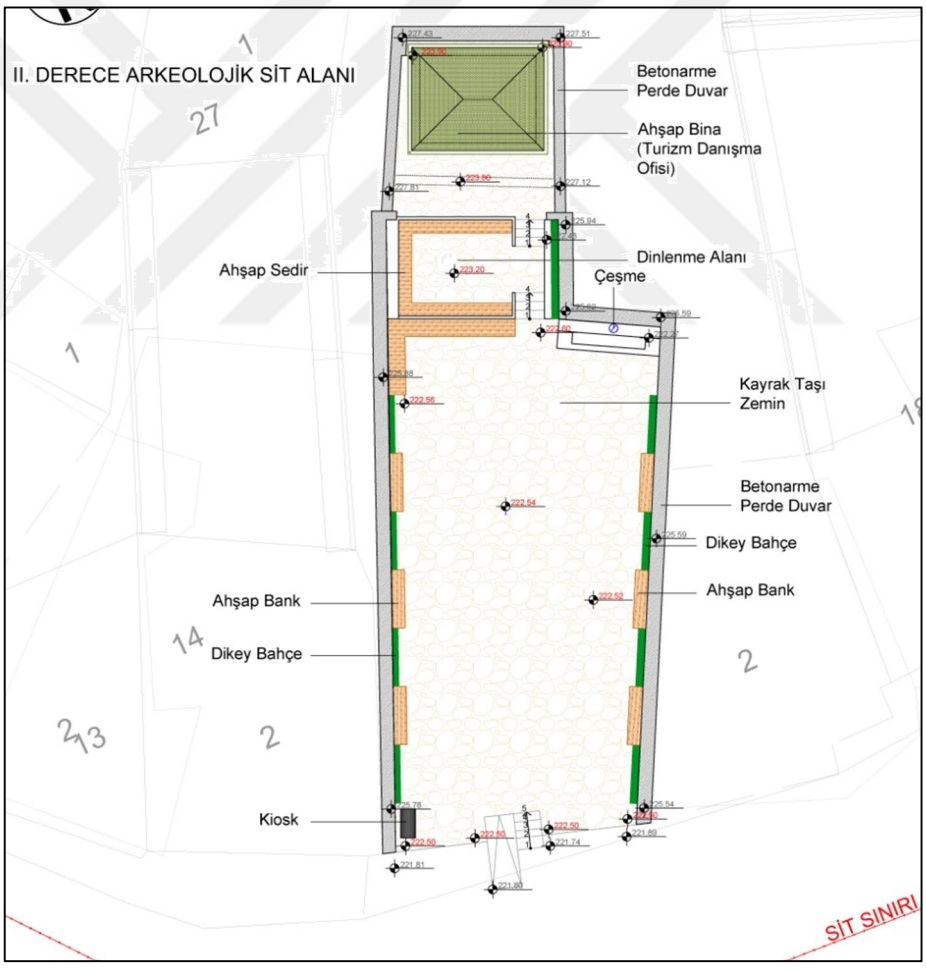

Şekil 4.44 Turizm Etkinlik Alanı Projesinin Vaziyet Planı (Vize Belediyesi Arşivi)



Şekil 4.45 Turizm Danışma Ofisi ve Dinlenme Alanı, 3D Görüntüsü (Vize Belediyesi Arşivi)



Şekil 4.46 Kiosk ve Sergi Duvarı, 3d Görüntüsü (Vize Belediyesi Arşivi)

Teknik çizimlerde ve projenin uygulanacağı alanda yapılan incelemeler neticesinde Cittaslow krtierleri ile ilgili terspitler şöyledir (Çizelge 4.34);

- Görsel kirliliğin azaltılması için atıl durumdaki alan boşaltılıp, yerine planlanan proje uygulanacaktır,
- Biyoçeşitliliğin korunması için perde duvarlar üzerine dikey bahçe sistemi planlanmıştır,
- Engellilere yönelik mimari engellerin kaldırılması için rampa ve engelli asansörü planlanmıştır,
- Kente ait değerlerin iyileştirilmesi, kent merkezlerinin ve kamu binalarının değerlerinin arttırılması için atıl durumdaki alan boşaltılıp, yerine planlanan proje uygulanacaktır,
- Verimli bitkiler ve meyve ağaçları kullanılarak sosyal yeşil alanların iyileştirilmesi ve/veya oluşturulması için dikey bahçelerde bölgeye ait endemik bitkilere yer verilmesi planlanmıştır,
- Marjinal alanların tekrar değerlendirilip kullanılması atıl durumdaki alan boşaltılıp, yerine planlanan proje uygulanacaktır,
- Vatandaşlara ve turistlere yönelik interaktif hizmetlerin geliştirilmesinde bilgi ve iletişim teknolojilerinden faydalanılması için proje alanında kiosk kullanılması planlanmıştır,
- Sosyal altyapıyı desteklemek amacıyla alan etkinlik alanı olarak planlanmıştır,
- Kent içindeki kullanışlı yeşil alanların verimli bitkiler ile değerlendirilmesi için perde duvarlar üzerine dikey bahçe sistemi uygulanması planlanmıştır,
- Yerel ve geleneksel kültürel etkinliklerin korunması ve değerlerinin arttırılması için turizme yönelik etkinliklerin yapılacağı bir alan planlanmıştır,
- İyi karşılama kriterine yönelik olarak turizm danışma ofisi yapılması planlanmıştır.
- Engelli kişilerin entegrasyonu için engelsiz bir tasarım oluşturulmuştur.

Çizelge 4.34 Turizm Etkinlik Alanı Projesinin Sağladığı Cittaslow Kriterleri

POLİTİKALAR	KRİTERLER	SAĞLANMA
ÇEVRE POLİTİKALARI	Hava temizliğinin yasa tarafından belirtilen parametrelerde olduğunun belgelenmesi	
	Su temizliğinin yasa tarafından belirtilen parametrelerde olduğunun belgelenmesi	
	Halkın içme suyu tüketiminin ulusal ortalamayla karşılaştırılması	
	Kentsel katı atıkların ayrıştırılarak toplanması	
	Endüstriyel ve evsel kompostlamanın desteklenmesi	
	Kentsel ya da toplu kanalizasyon için atık su arıtma tesisinin bulunması	
	Binalarda ve kamu kullanım alanlarında enerji tasarrufu	
	Kamunun yenilebilir enerji kaynaklarından enerji üretimi	
	Görsel kirliliğin ve trafik gürültüsünün azaltılması	*
	Kamusal ışık kirliliğinin azaltılması	
	Hane başına düşen elektrik enerjisi tüketimi	
	Biyoçeşitliliğin korunması	*
ALT YAPI POLİTİKALARI	Kamu binalarına bağlı verimli bisiklet yolları	
	Mevcut bisiklet yollarının araç yollarıyla kilometre üzerinden karşılaştırılması	
	Metro ve otobüs durakları gibi aktarma merkezlerinde bisiklet park yerleri	
	Özel taşıt kullanımına alternatif olarak eko ulaşım planlanması	
	Engellilere yönelik mimari engellerin kaldırılması	*
	Aile hayatı ve hamile kadınlar için girişimler	
	Sağlık hizmetlerine onaylanmış ulaşılabilirlik	
	Kent merkezlerinde malların sürdürülebilir dağıtımı	
	Şehir dışında çalışan şehir sakinlerinin oranı	
KENTSEL YAŞAM KALİTESİ POLİTİKALARI	Kentin direnci için planlama	
	Kente ait değerlerin iyileştirilmesi, kent merkezlerinin ve kamu binalarının değerlerinin arttırılması için programlar	*
	Verimli bitkiler ve meyve ağaçları kullanılarak sosyal yeşil alanların iyileştirilmesi ve/veya oluşturulması	*
	Kentsel yaşanabilirliğin arttırılması	
	Marjinal alanların tekrar değerlendirilip kullanılması	*
	Vatandaşlara ve turistlere yönelik interaktif hizmetlerin geliştirilmesinde bilgi ve iletişim teknolojilerinden faydalanılması	*
	Sürdürülebilir mimari için hizmet masası oluşturulması	
	Kentin internet ağına sahip olması	
	Kirleticilerin izlenmesi ve azaltılması	
	Tele çalışmanın geliştirilmesi	
	Kişisel sürdürülebilir kentsel planlanmanın teşviki	
	Sosyal altyapıyı desteklemek	*
	Kamusal sürdürülebilir kentsel planlamanın teşviki	
	Kent içindeki kullanışlı yeşil alanların verimli bitkiler ile değerlendirilmesi	*
	Yerel ürünlerin ticarileşmesi için alanların yaratılması	*
	Atölyelerin korunması ve değerlerinin arttırılması – doğal/yerel alışveriş merkezlerinin yaratılması	
	Yeşil alanlarda kullanılan beton miktarı	
TARIMSAL, TURİSTİK, ESNAF VE SANATKARLARA DAİR POLİTİKALAR	Agroekolojinin geliştirilmesi	
	El yapımı ve etiketli veya markalı esnaf/sanatkâr ürünlerinin korunması	
	Geleneksel iş tekniklerinin ve zanaatların değerinin arttırılması	
	Kırsal bölgede yaşayanların hizmetlere erişimini arttırarak kırsal bölgelerin değerini arttırmak	
	Kamuya ait restoranlarda (okul kantinleri, aş evleri vb) yerel, mümkünse organik ürünlerin kullanılması	
	Kişisel kullanımda ve yemek sektöründe tat eğitimlerinin verilmesi ve mümkünse organik yerel ürünlerin kullanılmasının teşvik edilmesi	
	Yerel ve geleneksel kültürel etkinliklerin korunması ve değerlerinin arttırılması	*
	Otel kapasitelerin arttırılması	
	Tarımda GDO kullanımının yasaklanması	
	Önceden tarım için kullanılmış alanların kullanımı hakkındaki imar planları için yeni fikirlerin varlığı	
MİSAFİRPERVERLİK, FARKINDALIK VE EĞİTİM İÇİN PLANLAR	**İyi karşılama**	*
	Esnafın ve operatörlerin farkındalıklarını arttırmak	
	Yavaş güzergahların mevcut olması	
	Önemli yönetimsel kararlara tabandan tavana katılım sürecini sağlayacak aktif tekniklerin benimsenmesi	
	Eğitimciler, yöneticiler ve çalışanların Cittaslow temaları hakkında sürekli eğitim görmesi	
	Sağlık eğitimleri	
	Yöre halkına Cittaslow'un anlamı hakkında sistematik ve kalıcı eğitim vermek	
	Cittaslow üzerine yerel yönetim ile çalışan derneklerin aktif varlığı	
	Cittaslow kampanyalarının desteklenmesi	
	Cittaslow logosunun internet sayfasında ve antetli kağıt üzerinde kullanımı	
SOSYAL UYUM	Azınlıklara yönelik ayrımcılığa karşı çalışmalar	
	Farklı etnik kökene sahip insanların aynı mahallede yaşaması	
	Engelli kişilerin entegrasyonu	
	Çocuk bakımının desteklenmesi	
	Genç neslin istihdam durumu	
	Yoksulluk	
	Toplumsal ortaklıklar/sivil toplum kuruluşların mevcudiyeti	
	Farklı kültürlerin entegrasyonu	
	Politikaya katılım	
	Belediyenin kamu konut yatırımı	
	Gençlik faaliyetlerinin yürütüldüğü alanların ve bir gençlik merkezinin mevcudiyeti	
ORTAKLIKLAR	Slowfood aktiviteleri ve kampanyaları için destek	
	Doğal ve geleneksel yiyecekleri Slowfood veya diğer kurumlar ile desteklemek	
	Eşleştirme projelerini desteklemek ve gelişmekte olan ülkelerin Cittaslow ve Slowfood felsefelerinin yayılmasını da sağlayacak şekilde gelişmeleri için işbirliği yapmak	

Çizelge 4.35'de projenin sağladığı Cittaslow kriterlerinin sayıları ve yüzdelik karşılıkları verilmektedir.

Çizelge 4.35 Turizm Etkinlik Alanı Projesinin Sağladığı Kriterlerin Sağlanma Oranı

POLİTİKALAR	**SAĞLANAN KRİTER SAYISI**	**MEVCUT KRİTER SAYISI**	**YÜZDESİ**
Çevre Politikaları	2	12	%16,66
Alt Yapı Politikaları	1	9	%11,11
Kentsel Yaşam Kalitesi Politikaları	6	17	%35,29
Tarımsal, Turistik, Esnaf ve Sanatkârlara Dair Politikalar	1	10	%10
Misafirperverlik, Farkındalık ve Eğitim İçin Planlar	1	10	%10
Sosyal Uyum	1	11	%9,09
Ortaklıklar	0	3	%0
SONUÇ	**12**	**72**	**%16,66**

Çizelge 4.35'e göre, 17 kriterden 6 kriterin sağlandığı Kentsel Yaşam Kalitesi Politikaları %35,29 oranıyla projede kriterleri en fazla sağlanan politikadır. Tüm politikalar kapsamında ise, projede 72 kriterden 12'si sağlanmaktadır. Bu doğrultuda, Cittaslow kriterlerinin projede sağlanma oranının, %16,66 olduğu tespit edilmektedir.

4.2.9 Alt Yapı Projeleri

Atık Su Arıtma Tesisi ile Kanalizasyon ve Yağmur Suyu Şebekesi

Devlet Su İşleri Genel Müdürlüğü tarafından 2012 yılında ihaleye çıkılmış olan Vize Belediyesi Atık Su Arıtma Tesisi 2014 yılında tamamlanmış olup 2016 yılında işletmesi Vize Belediyesi'ne devredilmiştir (Çizelge 4.36) (Vize Belediyesi Arşivi).

Çizelge 4.36 Atık Su Arıtma Tesisi Prıjesi Künyesi

Projenin Hazırlanma Yılı	2009
İnşaatın Tamamlanma Yılı	2014
Teknik Çizim Finansman Kaynağı	-
İnşaat Finansman Kaynağı	Devlet Su İşleri Genel Müdürlüğü Bütçesi
Diğer Kaynaklar	-
Projenin Yeri	Devlet Mahallesi, Düzova Köyü Yolu (Atık Su Arıtma Tesisi)



Belediyenin yıllık brifing raporlarından anlaşıldığı üzere, 2008 yılında sözleşmesi yapılıp, 2009 yılında tamamlanan kanalizasyon ve yağmur suyu şebekesi projeleri İller Bankası ve ilgili kurumlarca onaylanmıştır (Şekil 4.47). Vize'nin kanalizasyon şebeke inşaatının yapımına 2012 yılında başlanmıştır. 2014 yılında alt

yapı yapım işi tamamlanmış ve tüm parsel bağlantıları yapılmıştır. 2014 yılında tamamlanan kanalizasyon ve yağmur suyu şebekesi de atık su arıtma tesisinin tamamlanmasıyla buraya bağlanmıştır (Şekil 4.48) (Vize Belediyesi, 2019; Vize Belediyesi Arşivi).

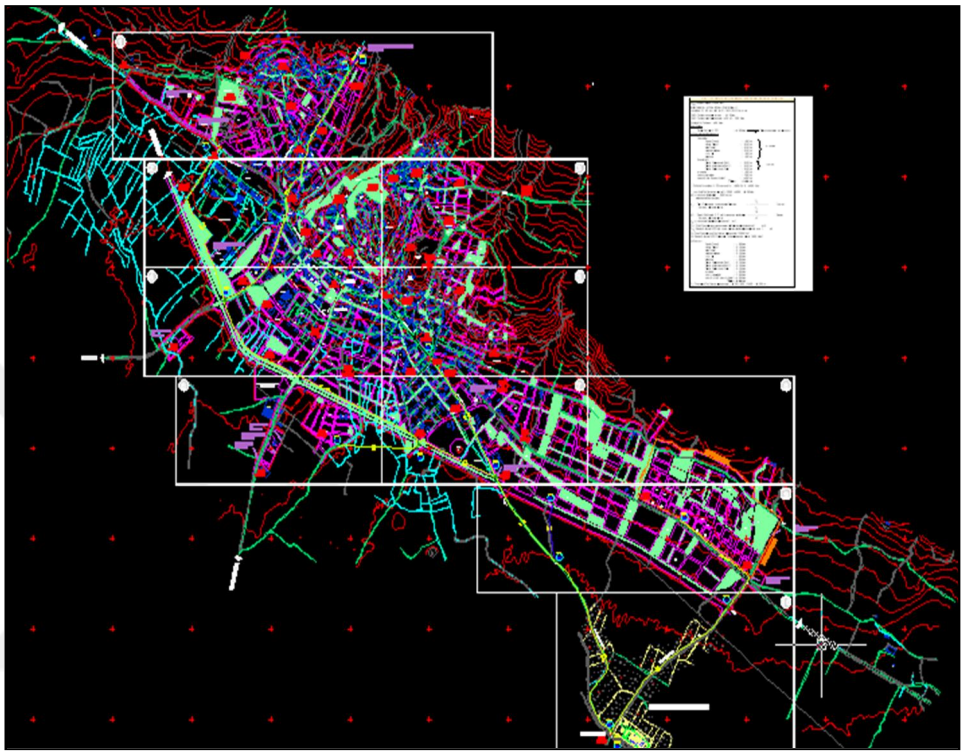

Şekil 4.47 Kanalizasyon ve Yağmur Suyu Alt Yapı Projesi (Vize Belediyesi Arşivi)



Şekil 4.48 Atık Su Arıtma Tesisi Hava Fotoğrafı (Mitaş, 2013)

Atık Yönetimi Alt Yapısının Güçlendirilmesi Projesi

Trakya Kalkınma Ajansı tarafından desteklenen "Vize İlçesi Atık Yönetimi Altyapısının Güçlendirilmesi Projesi" ile sağlıklı ve yaşanabilir bir çevre sağlanması amaçlanmıştır. Proje kapsamında ilçede belirlenen noktalara 30 adet yer altı çöp konteyneri sistemi kurulmuş olup, çöpler yeraltında saklanarak, hem koku ve bakteri oluşumu engellenmiş hem de görüntü kirliliği önlenmiştir (Çizelge 4.37) (Vize Belediyesi Arşivi).

Çizelge 4.37 Atık Yönetimi Alt Yapısının Güçlendirilmesi Projesi Künyesi

Projenin Hazırlanma Yılı	2013
İnşaatın Tamamlanma Yılı	2014
Teknik Çizim Finansman Kaynağı	-
İnşaat Finansman Kaynağı	2013 Yılı Trakya Kalkınma Ajansı Küçük Ölçekli Altyapı Mali Destek Programı
Diğer Kaynaklar	-
Projenin Yeri	Devlet Mahallesi

Proje dosyası incelendiğinde proje kapsamında; 1 adet 13+1,5 m^3' lük çöp toplama aracı alınmış olup, 2 adet vakumlu süpürge makinesi, 2 adet motorlu atık toplama aracı, 40 adet geri dönüşüm konteyneri ve 50 adet atık pil kutusu da alındığı tespit edilmektedir. Proje 2014 yılı Nisan ayında tamamlanmıştır. Ancak günümüzde halkın bilinçsiz kullanımı nedeniyle birçok yer altı konteyneri zarar görmüş olup kullanım dışı bırakılmıştır.



Şekil 4.49 Yeraltı Çöp Konteyneri

Çöp Aktarma İstasyonu Projesi

Çöp aktarma istasyonu, Göztepe Mevkii, Kıyıköy yolu üzerinde Orman İşletme Müdürlüğü tarafından belediyeye tahsis edilen alanda bulunmaktadır (Çizelge 4.38).

Çizelge 4.38 Çöp Aktarma İstasyonu Projesi Künyesi

Projenin Hazırlanma Yılı	2018
İnşaatın Tamamlanma Yılı	2019
Teknik Çizim Finansman Kaynağı	-
İnşaat Finansman Kaynağı	Belediye Bütçesi
Diğer Kaynaklar	-
Projenin Yeri	Göztepe Mevkii, Kıyıköy Yolu



İlçede toplanan katı atıkların, çöp aktarma istasyonunda konteynerlere aktarılarak ilçede depolanmadan, Kırklareli il merkezinde bulunan katı atık tesisine nakledilmesi amacıyla, 2018 yılında projelendirilen tesisin inşaası 2019 yılı başında tamamlanmıştır. Türk Akımı Projesi'ne, bakanlıkça hafriyat alanı olarak geçici süre ile proje alanının verilmesi nedeniyle tesis hizmete açılamamıştır (Vize Belediyesi Arşivi)

Tüm alt yapı projeleri ele alındığında özellikle çevre politikalarının dikkate alındığı görülmektedir. Kentsel yaşam kalitesinin arttırılması da alt yapı çalışmaları ile

desteklenmektedir. Yapılan incelemeler neticesinde, Cittaslow kriterlerinin alt yapı projelerine etkisine yönelik tespitler söyledir (Çizelge 4.39);

- Su temizliğinin yasa tarafından belirtilen parametrelerde olduğunun belgelenmesi için atık su arıtma tesisi, kanalizasyon ve yağmur suyu şebekeleri ayrımı yapılmıştır,
- Kentsel katı atıkların ayrıştırılarak toplanması için çöp aktarma tesisi kurulmuştur,
- Kentsel ya da toplu kanalizasyon için atık su arıtma tesisinin bulunmaktadır,
- Kente ait değerlerin iyileştirilmesi, kent merkezlerinin ve kamu binalarının değerlerinin arttırılması için alt yapı projeleri hazırlanmış ve sürdürülebilirliği sağlanmaktadır,
- Kentsel yaşanabilirliğin arttırılması için alt yapı projeleri hazırlanmış ve sürdürülebilirliği sağlanmaktadır.

Çizelge 4.39 Altyapı Projelerinin Sağladığı Cittaslow Kriterleri

POLİTİKALAR	KRİTERLER	SAĞLANMA
ÇEVRE POLİTİKALARI	Hava temizliğinin yasa tarafından belirtilen parametrelerde olduğunun belgelenmesi	
	Su temizliğinin yasa tarafından belirtilen parametrelerde olduğunun belgelenmesi	*
	Halkın içme suyu tüketiminin ulusal ortalamayla karşılaştırılması	
	Kentsel katı atıkların ayrıştırılarak toplanması	*
	Endüstriyel ve evsel kompostlamanın desteklenmesi	
	Kentsel ya da toplu kanalizasyon için atık su arıtma tesisinin bulunması	*
	Binalarda ve kamu kullanım alanlarında enerji tasarrufu	
	Kamunun yenilebilir enerji kaynaklarından enerji üretimi	
	Görsel kirliliğin ve trafik gürültüsünün azaltılması	
	Kamusal ışık kirliliğinin azaltılması	
	Hane başına düşen elektrik enerjisi tüketimi	
	Biyoçeşitliliğin korunması	
ALT YAPI POLİTİKALARI	Kamu binalarına bağlı verimli bisiklet yolları	
	Mevcut bisiklet yollarının araç yollarıyla kilometre üzerinden karşılaştırılması	
	Metro ve otobüs durakları gibi aktarma merkezlerinde bisiklet park yerleri	
	Özel taşıt kullanımına alternatif olarak eko ulaşım planlanması	
	Engellilere yönelik mimari engellerin kaldırılması	
	Aile hayatı ve hamile kadınlar için girişimler	
	Sağlık hizmetlerine onaylanmış ulaşılabilirlik	
	Kent merkezlerinde malların sürdürülebilir dağıtımı	
	Şehir dışında çalışan şehir sakinlerinin oranı	
KENTSEL YAŞAM KALİTESİ POLİTİKALARI	Kentin direnci için planlama	
	Kente ait değerlerin iyileştirilmesi, kent merkezlerinin ve kamu binalarının değerlerinin arttırılması için programlar	*
	Verimli bitkiler ve meyve ağaçları kullanılarak sosyal yeşil alanların iyileştirilmesi ve/veya oluşturulması	
	Kentsel yaşanabilirliğin arttırılması	*
	Marjinal alanların tekrar değerlendirilip kullanılması	
	Vatandaşlara ve turistlere yönelik interaktif hizmetlerin geliştirilmesinde bilgi ve iletişim teknolojilerinden faydalanılması	
	Sürdürülebilir mimari için hizmet masası oluşturulması	
	Kentin internet ağına sahip olması	
	Kirleticilerin izlenmesi ve azaltılması	
	Tele çalışmanın geliştirilmesi	
	Kişisel sürdürülebilir kentsel planlanmanın teşviki	
	Sosyal altyapıyı desteklemek	
	Kamusal sürdürülebilir kentsel planlamanın teşviki	
	Kent içindeki kullanışlı yeşil alanların verimli bitkiler ile değerlendirilmesi	
	Yerel ürünlerin ticarileşmesi için alanların yaratılması	
	Atölyelerin korunması ve değerlerinin arttırılması – doğal/yerel alışveriş merkezlerinin yaratılması	
	Yeşil alanlarda kullanılan beton miktarı	
TARIMSAL, TURİSTİK, ESNAF VE SANATKARLARA DAİR POLİTİKALAR	Agroekolojinin geliştirilmesi	
	El yapımı ve etiketli veya markalı esnaf/sanatkâr ürünlerinin korunması	
	Geleneksel iş tekniklerinin ve zanaatların değerinin arttırılması	
	Kırsal bölgede yaşayanların hizmetlere erişimini arttırarak kırsal bölgelerin değerini arttırmak	
	Kamuya ait restoranlarda (okul kantinleri, aş evleri vb) yerel, mümkünse organik ürünlerin kullanılması	
	Kişisel kullanımda ve yemek sektöründe tat eğitimlerinin verilmesi ve mümkünse organik yerel ürünlerin kullanılmasının teşvik edilmesi	
	Yerel ve geleneksel kültürel etkinliklerin korunması ve değerlerinin arttırılması	
	Otel kapasitelerin arttırılması	
	Tarımda GDO kullanımının yasaklanması	
	Önceden tarım için kullanılmış alanların kullanımı hakkındaki imar planları için yeni fikirlerin varlığı	
MİSAFİRPERVERLİK, FARKINDALIK VE EĞİTİM İÇİN PLANLAR	İyi karşılama	
	Esnafın ve operatörlerin farkındalıklarını arttırmak	
	Yavaş güzergahların mevcut olması	
	Önemli yönetimsel kararlara tabandan tavana katılım sürecini sağlayacak aktif tekniklerin benimsenmesi	
	Eğitimciler, yöneticiler ve çalışanların Cittaslow temaları hakkında sürekli eğitim görmesi	
	Sağlık eğitimleri	
	Yöre halkına Cittaslow'un anlamı hakkında sistematik ve kalıcı eğitim vermek	
	Cittaslow üzerine yerel yönetim ile çalışan derneklerin aktif varlığı	
	Cittaslow kampanyalarının desteklenmesi	
	Cittaslow logosunun internet sayfasında ve antetli kağıt üzerinde kullanımı	
SOSYAL UYUM	Azınlıklara yönelik ayrımcılığa karşı çalışmalar	
	Farklı etnik kökene sahip insanların aynı mahallede yaşaması	
	Engelli kişilerin entegrasyonu	
	Çocuk bakımının desteklenmesi	
	Genç neslin istihdam durumu	
	Yoksulluk	
	Toplumsal ortaklıklar/sivil toplum kuruluşların mevcudiyeti	
	Farklı kültürlerin entegrasyonu	
	Politikaya katılım	
	Belediyenin kamu konut yatırımı	
	Gençlik faaliyetlerinin yürütüldüğü alanların ve bir gençlik merkezinin mevcudiyeti	
ORTAKLIKLAR	Slowfood aktiviteleri ve kampanyaları için destek	
	Doğal ve geleneksel yiyecekleri Slowfood veya diğer kurumlar ile desteklemek	
	Eşleştirme projelerini desteklemek ve gelişmekte olan ülkelerin Cittaslow ve Slowfood felsefelerinin yayılmasını da sağlayacak şekilde gelişmeleri için işbirliği yapmak	

Çizelge 4.40'da projenin sağladığı Cittaslow kriterlerinin sayıları ve yüzdelik karşılıkları verilmektedir.

Çizelge 4.40 Altyapı Projelerinde Cittaslow Kriterlerinin Sağlanma Oranı

POLİTİKALAR	**SAĞLANAN KRİTER SAYISI**	**MEVCUT KRİTER SAYISI**	**YÜZDESİ**
Çevre Politikaları	3	12	%25
Alt Yapı Politikaları	0	9	%0
Kentsel Yaşam Kalitesi Politikaları	2	17	%11,76
Tarımsal, Turistik, Esnaf ve Sanatkârlara Dair Politikalar	0	10	%0
Misafirperverlik, Farkındalık ve Eğitim İçin Planlar	0	10	%0
Sosyal Uyum	0	11	%0
Ortaklıklar	0	3	%0
SONUÇ	**5**	**72**	**%6,94**

Çizelge 4.40'a göre, 12 kriterden 3 kriterin sağlandığı Çevre Politikaları %25 oranıyla projeye en fazla etki eden politikadır. Tüm politikalar kapsamında ise, projede 72 kriterden 5'i sağlanmaktadır. Bu durumda, Cittaslow kriterlerinin projede sağlanma oranı, %6,94 olarak tespit edilmektedir.

5. BÖLÜM

DEĞERLENDİRME VE SONUÇ

Vize'nin Cittaslow ilan edildiği 2012 yılından günümüze kadar geçen süreçte, ilçede birçok kentsel tasarım projesi üretilmiştir. Özellikle Avrupa Birliği ve Trakya Kalkınma Ajansı'ndan hibe desteği alınarak uygulanan kentsel tasarım projelerinin başvuru dosyaları incelendiğinde, projelerin çoğunlukla, sürdürülebilir kalkınmaya destek vermek ve turizm değerlerini ön plana çıkarmak amacıyla geliştirildiği anlaşılmaktadır. Ayrıca, ilçenin Cittaslow kimliğini ön plana çıkarmak ve Cittaslow kriterlerine uyumu sağlamak adına bu projelere ihtiyaç duyulduğuna vurgu yapıldığı dikkat çekmektedir. Bu sebeple, ilçenin kentsel tasarım projelerinin Cittaslow kriterlerinden ne oranda etkilendiğini tespit etmek amacıyla, ilçenin 2010 yılından günümüze kadar uygulanan ve uygulanmak üzere programa alınan 19 kentsel tasarım projesi Cittaslow kriterlerine uyumu açısından incelenmiştir. İncelen projelerin, belli bir bölgede yoğunlaşıp yoğunlaşmadığı, hangi politikaların kriterlerinin daha çok sağlandığı ve Vize genelinde ele alınan projelerin Cittaslow kriterlerini sağlama oranları hesaplanarak mevcut durumun tespiti yapılmıştır. Elde edilen veriler doğrultusunda, ilçenin kentsel gelişiminde Cittaslow kriterlerinin sağlanabilmesi ve Cittaslow felsefesinin sürdürülebilirliği için, kentsel tasarıma yön veren kentsel tasarım projelerinde Cittaslow kriterlerinin sağlanma oranlarının arttırılmasına yönelik öneriler geliştirilmiştir. Bu çalışma kapsamında incelen projeler Çizelge 5.1'de sunulmuştur.

Çizelge 5.1 İncelenen Kentsel Tasarım Projeleri[13]

SIRA NO	PROJE BAŞLIĞI	HAZIR-LANMA YILI	TAMAMLAN-MA YILI	FİNANSMAN KAYNAĞI
1	Vize Tören Alanı Açık Hava Kültür Merkezi	2012	2016	Avrupa Birliği
2	Vize Gençlik Kampı Projesi	2012	2016	Avrupa Birliği Trakya Kalkınma Ajansı (teknik proje, mefruşat)
3	Haliçi Bölgesinin İyileştirilmesi ve Yerel Ürün Pazarı Projesi	2015	2017	Trakya Kalkınma Ajansı
4	1. ve 2. Etap Sokak Sağlıklaştırma Projeleri	2010	2011 (1. Etap) 2012 (2. Etap)	Trakya Kalkınma Ajansı (1. Etap) Avrupa Birliği (2. Etap)
5	3. Etap Sokak Sağlıklaştırma Projesi	2010	2014	Avrupa Birliği
6	4. Etap Sokak Sağlıklaştırma Projesi	2016	2021 (planlanan)	Avrupa Birliği
7	Semt/Mahalle Parkları (6 proje)	2009 itibariyle	2019	Beldiye Bütçesi
8	Tabakhane Deresi Islahı ve Çevre Düzenlemesi Projesi	2014, 2016 revize	2021 (planlanan)	Avrupa Birliği Trakya Kalkınma Ajansı (teknik proje)
9	Vize Antik Tiyatrosu Çevre Düzenlemesi Projesi	2017	2018	Trakya Kalkınma Ajansı
10	Turizm Etkinlik Alanı Projesi	2019	2020 (planlanan)	Beldiye Bütçesi
11	Alt Yapı Projeleri (3 proje)	2009 itibariyle	2019	Devlet Su İşleri Genel Müdürlüğü Bütçesi Trakya Kalkınma Ajansı, Belediye Bütçesi

Çizelge 5.1'de, incelenen projelerin çoğunlukla Trakya Kalkınma Ajansı ve Avrupa Birliği hibe fonlarından finanse edildiği anlaşılmaktadır. Bu tespite göre; Cittaslow kimliğinin hibe başvurularında vurgulanması ve ilçenin Cittaslow kriterlerinin sağlanma oranını arttırmak adına talep edilen hibeye ihtiyaç duyduğunu proje başvurularında belirtmesinin, hibe alınmasında katkı sağladığı söylenebilir.

[13] Çizelge 5.1'de Sıra No 4,5,6 olan projeler 4 farklı proje olup 1. ve 2. Etap projeleri birlikte planlanmıştır. Önceki bölümlerde Sokak Sağlıklaştırma Projeleri olarak 4 proje tek başlıkta toplanmıştır.

Projelerin Cittaslow kriterlerine uyumu incelenirken, kentsel tasarım projelerinin ilçe genelinde dağılımının anlaşılması açısından konumları da ele alınmıştır. Projelerin konumları Çizelge 5.2'de sunulmuştur.

Çizelge 5.2 İncelenen Projelerin Konumları

SIRA NO	PROJE BAŞLIĞI	PROJENİN YERİ
1	Vize Tören Alanı Açık Hava Kültür Merkezi	Devlet Mahallesi Mahmut Erbil Caddesi
2	Vize Gençlik Kampı Projesi	Mehmet Akif Mahallesi, 263 ada 5 parsel (Karakoçak Tepe Mevkii)
3	Haliçi Bölgesinin İyileştirilmesi ve Yerel Ürün Pazarı Projesi	Devlet Mahallesi, Atatürk Caddesi'ne Cepheli Haliçi Bölgesi
4	1. ve 2. Etap Sokak Sağlıklaştırma Projeleri	Kale Mahallesi, Karakol Caddesi - Hisar Caddesi , Büyük Camii Sokak,
5	3. Etap Sokak Sağlıklaştırma Projesi	Kale Mahallesi, Hisar Sokak, Ağıl Sokak, Yatır Sokak, Paşa Sokak, Dar Sokak, Mektep Sokak, Nüzhet Erez Sokak
6	4. Etap Sokak Sağlıklaştırma Projesi	Kale Mahallesi, Kale Caddesi - Karakol Caddesi - Hamam Sokak - Hacı Çeşmesi Caddesi
7	Semt/Mahalle Parkları (6 proje)	Devlet Mahallesi (5 proje), Mehmet akif Mahallesi (1 Proje)
8	Tabakhane Deresi Islahı ve Çevre Düzenlemesi Projesi	Gazi Mahallesi ve Kale Mahallesi sınırında Tabakhane Deresi'nin Atatürk Caddesi ile Türbe Sokak arası
9	Vize Antik Tiyatrosu Çevre Düzenlemesi Projesi	Kale Mahallesi, Çömlek Tepe Höyüğü, Antik Tiyatro
10	Turizm Etkinlik Alanı Projesi	Kale Mahallesi, Kale Caddesi, 187 Ada 16 Parsel
11	Alt Yapı Projeleri (3 proje)	Devlet Mahallesi, Düzova Köyü Yolu (Atık Su Arıtma Tesisi), Devlet Mahallesi (Atık Yönetimi Alt Yapısının Güçlendirilmesi Projesi), Göztepe Mevkii, Kıyıköy Yolu (Çöp Aktarma İstasyonu Projesi)

Çizelge 5.2'ye bakıldığında projelerin, ilçenin yüzölçümü olarak en büyük mahallesi olan Devlet Mahallesi ve tarihi kent merkezi olan Kale Mahallesi'nde yoğunlaştığı söylenebilir. Devlet Mahallesi'nde 5 park projesi, 2 altyapı projesi ve 2 kentsel tasarım projesi olmak üzere 9 proje, onu takip eden Kale Mahallesi'nde ise 4'ü sokak sağlıklaştırma projesi[14] olmak üzere 7 kentsel tasarım projesi bulunmaktadır. Mehmet Akif Mahallesi'nde, 1 kentsel tasarım projesi, 1 park projesi ve 1 altyapı projesi olmak üzere 3 proje yer almaktadır. Namık Kemal Mahallesi, Gazi Mahallesi ve Evren Mahallesi'nde uygulanmış ya da uygulanmak üzere programa alınmış kentsel tasarım projesi bulunmamaktadır. Bu durumda, projelerin yerlerinin kentin geneline eşit oranda dağılım göstermediği söylenebilir.

Devlet Mahallesi'nde proje sayısının fazla olmasının sebebi, mahallenin yüzölçümünün diğer mahallelere oranla fazla olması ve 2005 yılında onaylanan imar planları ile bölgenin imara açılarak kentsel büyümenin bu yönde olması olarak açıklanabilir. Bununla beraber, tarihi kent merkezi olan Kale Mahallesi'nde proje sayısının fazla olması tarihi kent merkezinin iyileştirilmesi ve korunması açısından olumlu olsa da, ilçe genelinde Cittaslow kriterlerinin sağlanması açısından olumsuzdur. Çünkü, Cittaslow kriterleri, kentin genelini kapsamak ve kentin tümüne etki etmek üzere belirlenmiştir. Bu sebeple, kentin her bölgesi için ihtiyaçlar belirlenerek Cittaslow kriterleri doğrultusunda çözümler içeren projeler hazırlanmalı ve projeler uygulanırken de yatırım yapılmamış olan bölgelere öncelik verilmelidir.

İncelenen projelerin, Cittaslow kriterlerine uyumu sağlamak adına projelerde nelere yer verdiği ile birlikte, her bir projenin hangi başlık altında kaç kriteri sağladığı ve Cittaslow kriterlerinin sağlanma yüzdeleri de tespit edilerek Çizelge 5.3'te sunulmuştur.

14

4 sokak sağlıklaştırma projesinden 1. ve 2. etap projeleri birlikte ele alındığı için tabloda 3 başlıkta görünmektedirler.

Çizelge 5.3 Projelerin Sağladığı Kriter Sayısı ve Cittaslow Kriterlerinden Etkilenme Yüzdeleri

SIRA NO	PROJE BAŞLIĞI	SAĞLANAN KRİTER SAYISI	SAĞLANMA YÜZDESİ
1	Vize Tören Alanı Açık Hava Kültür Merkezi	16	22,22%
2	Vize Gençlik Kampı	12	16,66%
3	Haliçi Bölgesinin İyileştirilmesi ve Yerel Ürün Pazarı	20	27,77%
4	1. ve 2. Etap Sokak Sağlıklaştırma	14	19,44%
5	3. Etap Sokak Sağlıklaştırma	9	12,50%
6	4. Etap Sokak Sağlıklaştırma	9	12,50%
7	Semt/Mahalle Parkları (6 proje)	16	22,22%
8	Tabakhane Deresi Islahı ve Çevre Düzenlemesi	21	29,16%
9	Vize Antik Tiyatrosu Çevre Düzenlemesi	7	9,72%
10	Turizm Etkinlik Alanı	12	16,66%
11	Alt Yapı Projeleri (3 proje)	5	6,94%

Çizelge 5.3'de belirtildiği üzere Cittaslow kriterlerinin sağlanması, %29,16 oranı ile en fazla Tabakhane Deresi Islahı ve Çevre Düzenlemesi Projesi'nde görülmektedir. Cittaslow kriterlerinin sağlanma oranlarına göre çoktan aza doğru bir sıralama yapacak olursak; %22,22 oranla Vize Tören Alanı ve Açık Hava Külütür Merkezi Projesi ile Semt/Mahalle Parkları 2. sırayı paylaşırken, %19,44 oranla 1. Etap ve 2. Etap Sokak Sağlıklaştırma Projeleri 3. sırada yer almaktadır. 4. sırada %16,66 oranla Vize Gençlik Kampı Projesi ile Turizm Etkinlik Alanı Projesi, 5. sırada %12,50 oranla 3. Etap Sokak Sağlıklaştırma Projesi ile 4. Etap Sokak Sağlıklaştırma Projesi, 6. sırada %9,72 oranla Vize Antik Tiyatrosu Çevre Düzenlemesi Projesi ve 7. olarak son sırada Alt Yapı Projeleri yer almaktadır. Bu durumda, Cittaslow kriterlerinden en az etkilenen projenin Alt Yapı Projeleri olduğu söylenebilir.

Alt yapı projelerinde kriterlerin sağlanma oranının düşük çıkması, Cittaslow kriterlerinin tümü ile doğrudan ilişkili olmaması ile açıklanabilir. Vize Antik Tiyatrosu Çevre Düzenlemesi Projesi, antik tiyatro ve çevresinin kazı alanı olarak hazırlanması ve kazı çalışmaları başlayana kadar ören yeri olarak ziyarete açılması amacıyla planlanmıştır. Projenin kriterleri sağlama oranının düşük olmasının sebebi, alanın I. Derece Arkeolojik Sit Alanı olması nedeniyle bu alanda yapılabilecek çalışmaların kısıtlı olması ve kazı alanının genişletilmesi halinde yapılacak uygulamaların sökülmesinin gerekmesidir. Bu sebeple, antik tiyatroda yapılacak kazı çalışmalarının en kısa zamanda başlaması ve kazının durumuna göre alanın yeniden değerlendirilerek kriterlere uygun projelerin hazırlanması gerekmektedir. Sokak sağlıklaştırma projelerinin ilk iki etabı diğerlerine nazaran kriterleri daha fazla sağlamaktadır. 3. ve 4. etap projelerinin, yol kaplamasının düzenlenmesine yönelik olması kriterleri sağlama oranını düşürmektedir. 1. ve 2. etap projede olduğu gibi, proje alanı olarak seçilen bölgede bulunan bahçe duvarları ve kapılarının yenilenmesi, proje alanında kalan yeşil alanların kriterlere uygun olarak düzenlenmesi, alt yapının iyileştirilmesi ve ilçenin Cittaslow kimliğini ön plana çıkaracak satış standlarının uygun yerlere konulması ile kriterleri sağlama oranı arttırılabilir. Vize Gençlik Kampı Projesi, otel kapasitesinin arttırılması ve gençler için atölyelerin oluşturulması amaçları ile planlanmıştır. Cittaslow felsefesine genel olarak uygun olsa da kriterler bazında incelendiğinde kriterleri sağlama oranı düşüktür. Bunun sebebi, proje alanının ağırlıklı olarak konaklama ve temel ihtiyaçları karşılamaya yönelik kullanılmış olmasıdır. Proje alanında, yöresel ürünlerin satış ve pazarlanmasına yönelik standlar, organik tarım için ayrılmış alanlar, proje alanına yakın olan Trak kalıntıları ile ilişkili canlandırmalar yer alabilir. Bunların yanı sıra, alanın enerji ihtiyacı konumunun rüzgar alan bir bölgede olması nedeniyle rüzgar türbini ile sağlanabilir ve mevcut yapıların çatılarına da güneş panelleri kurulabilir. Alt yapısı sürdürülebilir çözümlerle düzenlenebilir (gri su kullanımı gibi). Bunlar sağlandığında projenin Cittaslow kriterlerini sağlama oranı da artacaktır. Turizm Etkinlik Alanı Projesi'nde ise, yöresel ürün satış standları (yerel lezzetler ve hediyelik eşyalar), bisiklet parkı ve bisiklet kiralama sistemi düzenlenebilir ve yerel el sanatlarının (çömlekçilik ve sepetçilik gibi) tanıtımlarının uygulamalı olarak yapılabileceği bir alan oluşturulabilir.

Tüm projeler kapsamında, her bir politika başlığında bulunan kriterlerin, projelerde sağlanma sayısının, proje sayısı ve toplam kriter sayısına oranı ile elde edilen politikalar bazında Cittaslow kriterlerinin kentsel tasarım projelerinde sağlanma oranı Çizelge 5.4'te sunulmuştur.

Çizelge 5.4 Politika Başlıklarının Kentsel Tasarım Projelerinde Sağlanma Oranı

SIRA NO	**POLİTİKALAR**	**TOPLAM SAĞLANMA SAYISI**	**SAĞLANMA YÜZDESİ**
1	Çevre Politikaları	21	15,90%
2	Alt Yapı Politikaları	13	13,13%
3	Kentsel Yaşam Kalitesi Politikaları	57	30,48%
4	Tarımsal, Turistik, Esnaf ve Sanatkarlara Dayalı Politikalar	13	11,81%
5	Misafirperverlik, Farkındalık ve Eğitim İçin Planlar	12	10,90%
6	Sosyal Uyum	20	16,53%
7	Ortaklıklar	2	6,06%

Ek'de bulunan Cittaslow Kriterlerinin Vize'deki Kentsel Tasarım Projelerine Etkisi Çizelgesi'nden düzenlenen, Çizelge 5.4'e göre, Kentsel Yaşam Kalitesi Politikalarına ait kriterler, toplamda 57 kez sağlanarak, incelenen tüm kentsel tasarım projelerinde %30,48 oranında sağlanmaktadır. Politika başlıklarının tüm kentsel tasarım projelerine olan etkisini çoktan aza doğru sıralayacak olursak, 2. sırada %16,53 oranı ile Sosyal Uyum Politikaları, 3. sırada %15,90 oranı oranıyla Çevre Politikaları, 4. sırada %13,13 oranıyla Alt Yapı Politikaları, 5. sırada %11,81 oranıyla Tarımsal, Turistik, Esnaf ve Sanatkârlara Dayalı Politikalar, 6. Sırada %10,90 oranıyla Misafirperverlik, Farkındalık ve Eğitim İçin Planlar, 7. ve son sırada %6,06 oranıyla Ortaklıklar politikaları bulunmaktadır.

Ortaklıklar kriterleri, Cittaslow hareketinin çıkış noktası olan Slow Food hareketi ile işbirliğine ve etkileşimine yönelik kriterler içermektedir. Bu kriterler kentsel tasarım projelerinin tümü ile doğrudan ilişkilendirilemez. Ancak, kentsel tasarım projelerinde Slow Food aktivitelerine uygun alanlar oluşturulabilir. Böylece sosyal projelerde Slow Food ile etkileşimin sağlanabileceği alanlar yaratılmış olur. Misafirperverlik, Farkındalık ve Eğitim İçin Planlar politikasının kriterleri daha çok bilgilendirme çalışmaları ile ilgilidir. Kentsel tasarım projeleri ile doğrudan ilişkisi olmayan bu kriterler sosyal projelerle sağlanabilir. Kentsel tasarım projelerinde, Cittaslow felsefesine yönelik bilgilendirme tabelalarının bulunması, Cittaslow logosunun projelerde görünürlüğünün sağlanması ile bu kriterlerin de sağlanma oranı arrtırılabilir. Tarımsal, Turistik, Esnaf ve Sanatkârlara Dayalı Politikalar yerel ürünlerin üretimi, dağıtımı ve tanıtımı ile ilgilidir. Kentsel tasarım projelerinde, yerel ürünlerin tanıtımının, satışının yapılabileceği alanlar arttırılıp, yeşil alan düzenlemelerinde örnek tarım alanları düzenlenerek bu politikanın kriterlerinin sağlanma oranı arttırılabilir. Çevre politikaları kriterlerinin sağlanma oranının arttırılması için, kentsel tasarım projelerinde ve kent planlamasında sürdürülebilir mimari tasarımın öncelikli olması gerekmektedir. Sürdürülebilir mimari esaslarına göre tasarlanan kentsel alanlar, halkın da bu konuda bilinçlenmesini ve bireysel olarak sürdürülebilir mimari kullanımının da teşviğini sağlayacaktır. Alt yapı politikalarına yönelik kriterler, kentsel tasarım projelerinden çok üst ölçekte olan kentsel planlama ile ilgilidir. Yine de kentsel tasarım projelerinde alt yapı politikalarına uygun çözümlerin arttırılması ile kentin genelini kapsayan bir proje ile tüm kentsel tasarım proje alanlarının birbirine bağlanması için bir ön çalışma yapılmış olacaktır. Sosyal uyum kriterleri bölgede bulunan azınlıkların ve dezavantajlı grupların, kentlilerin tümü ile eşit haklarının olması ile ilişkilidir. Bu politikanın oranının düşük olmasının temel sebeplerinden biri kentsel tasarım projelerinin ilçe genelinde eşit oranda dağılım göstermemesidir. İlçe genelinde, her bölgenin ihtiyaçlarına yönelik kentsel tasarım projelerinin geliştirilmesi ve projelerin eşit oranda dağılım göstermesi ile bu politikaya yönelik sağlanma oranı da artış gösterecektir.

Her bir kriterin, incelenen kentsel tasarım projelerine etki oranları, Ek'de bulunan Cittaslow Kriterlerinin Vize'deki Kentsel Tasarım Projelerine Etkisi Çizelgesi'nde belirtilmiştir. Bu çizelgeye göre, Cittaslow kriterleri toplamda 138 kez

sağlanmıştır. Bu durumda, Cittaslow kriterlerinin Vize ölçeğinde kentsel tasarım projelerine etkisi %17,42 olarak tespit edilmiştir.

Cittaslow ünvanının sürdürülebilirliğinin sağlanması açısından, Cittaslow kriterlerine uyum önem arz etmektedir. Bir kentin gelişim sürecinde önemli yere sahip olan kentsel tasarım projelerinin, Cittaslow kriterlerine uygunluğu, o kentin Cittaslow felsefesi doğrultusunda gelişmesinde önemli rol oynayacaktır. Araştırma alanı olarak seçilen Vize ilçesinin, kentsel tasarım projelerinin %17,42 oranında Cittaslow kriterlerini sağlaması ile sahip olduğu Cittaslow ünvanının felsefesine uygun bir kentsel gelişim göstermediği söylenemez. Cittaslow kriterleri kentin tümünü kapsayan kriterlerdir. Ancak, tüm kriterler doğrudan kentsel tasarım projeleri ile ilişkili değildir. Öncelikle, Cittaslow kriterlerine uygun bir kentsel planlama yapılmalı ve kentsel tasarım projeleri bu planlamaya uygun geliştirilmeli, sosyal projeler ile de desteklenmelidir. Bunun sağlanması için, Cittaslow ağı tarafından, kentsel planlamada Cittaslow ünvanı taşıyan kentlerin, ünvanı aldıktan sonraki kentsel gelişiminde uyulması gereken kriterlere yönelik bir yönetmelik geliştirmelidir. Bu yönetmelik, ulusal boyutta ilgili bakanlıklarca tanınmalı, mevcut yasa ve yönetmeliklerle uyum içinde olmalı ve kentlerin gelişimi yönetmelik kapsamında denetlenmelidir. Daha küçük ölçekte, her bir Cittaslow ağının üyesi kent için, Cittaslow ulusal bilim komitesi, üyenin mahalli idaresi, Cittaslow konusuna ve bölgeye hakim olan akademisyenlerce yapılacak çalışmalar doğrultusunda, kentsel planlamaya yönelik olarak belirlenen yönetmelikle de uyumlu kentsel tasarım rehberleri oluşturulmalıdır. Cittaslow ağına üye olan ilçe belediyeleri, kentsel tasarım projelerinin bu rehberlere uygun olarak tasarlanması ve uygulanması konusunda sorumlu olmalıdır. Böylece, kentsel tasarım projelerince kriterlerin sağlanma oranları artar ve kentlerin gelişimi de Cittaslow felsefesine uygun bir şekilde olur.

KAYNAKLAR

Arığ U. ,(2014). *Oppidumlar "Kutsal Kaleler" Savaşçı Din Adamları Üstün Savaşçı ve Üstün İnsanların Yetiştirildikleri Okul Kaleler Tepe Kaleler Istrancalar Bölgesi Vize Oppidum "Kutsal Kale"*. erişim: www.arkeolojimerkezi.com.

Başgelen N., (2006) *Tarihi ve Doğal Değerleriyle Kırklareli*. İstanbul: Arkeoloji ve Sanat.

Ceylan M., (2011). Vize'de (Kırklareli) Yerleşmenin Gelişimi, *Marmara Coğrafya Dergisi*, *23*, 53-92.

Cittaslow, (2014): Cittaslow Türkiye resmi web adresi. 16 Mayıs 2019 tarihinde www.cittaslow.org adresinden erişildi.

Çakır A., Çakır G., Ahmed S., Tokuş M., (2014). *Cittaslow Vize*, Edirne: Edirne.

Çubuk M., (1999). Tematik Açıklama, Atölye 1: Kentsel Tasarımın Kavramsal Gelişmesi ve Değişimi, *1. Ulusal Kentsel Tasarım Kongresi Bildiriler Kitabı*. İstanbul: M.S.Ü Mimarlık Fakültesi Şehir ve Bölge Planlama Bölümü.

Ergüven M. H., (2011). Cittaslow Yaşamaya Değer Şehirlerin Uluslararası Birliği: Vize Örneği*", Organizasyon ve Yönetim Bilimleri Dergisi*, *2*, 201-210.

Google Maps,(2019): Google Haritalar Vize. 09 Mart 2019 tarihinde https://www.google.com.tr/maps/place/Vize adresinden erişildi.

Heitmann, S .; Robinson, P.; Povey, G., (2011). *Yavaş Yemek, Yavaş Şehirler Ve Yavaş* Turizm(s. 114-127). Research for Themes for Tourism. UK: MPG Books Group.

Karaçam N., (1970). *Bütün Yönleri İle Kırklareli ve İlçeleri*. İstanbul: Yaylacık.

Keleş R., (1998). *Kent Bilimler Sözlüğü*. Ankara: İmge.

Kentsel Tasarım Rehberleri (2016), *Kentsel Tasarım Rehberleri,* Cilt 1, . T.C. Çevre ve Şehircilik Bakanlığı Mekânsal Planlama Genel Müdürlüğü, İstanbul: İncekara.

Kırklareli İl Yıllığı, (1967). *Kırklareli*. İstanbul: Cömertiş.

Kırklareli Kültür Varlıkları Envanteri. Kırklareli Valiliği.

Kırklareli Müze Müdürlüğü Arşivi. Kırklareli Valiliği.

Kırklareli Valiliği, (2013). Kırklareli İstatistik Yıllığı. Kırklareli İl Planlama ve Koordinasyon Müdürlüğü.

Lang J., (1994). *Urban Design: The American Experience*. Van Nostrand Reinhold. New York: Wonder.

Mayer H. ve Knox P. L., (2006). *Slow Cities: Sustainable Places in a Fast World*. Journal of Urban Affairs: erişim: https://doi.org/10.1111/j.1467-9906.2006.00298.x

Metrapol, (2010): Metrapol Kentsel Tasarm. 18 Temmuz 2019 tarihinde http://www.metropolkentseltasarim.com/vize-belediyesi-mimar-sinan-mahallesi-buyuk-cami-sokak-karakol-caddesi-hisar-caddesi-ve-cevresi-kentsel-tasarim-ve-gelistirme-projesi/ adresinden erişildi

Mitaş, (2013): Mitaş Proje İnşaat Tekstil Sanayi ve Ticaret A.Ş. 18 temmuz 2019 tarihinde https://www.mitasinsaat.com/projeler/kirklareli-merkez-ve-vize-belediyeleri-atiksu-aritma-tesisi adresinden erişildi

Ozankaya Ö., (1975). *Toplumbilim Terimler Sözlüğü.* Ankara: Ankara Üniversitesi

Özer M., (2006). Vize'de Türk Mimarisi. *Yörem Aylık Kültür Dergisi*. *80*,1-36.

Öztürk K., (1959). *Bütünüyle Vize -Tarihi, Coğrafyası Ve Turistik Önemi*, İstanbul: Gün.

Petrini C., (2001). *Slow Food: The Case for Taste*, New York: Columbia University.

Polatkan P., (2007). *Kentin Mekânsal Gelişmesinin Yönlendirilmesinde Stratejik Yaklaşım: Kentsel Tasarım – Projeler İlişkisi*, Yüksek Lisans Tezi, Mimar Sinan Güzel Sanatlar Üniversitesi/Fen Bilimleri Enstitüsü, İstanbul.

Radstrom S., (2011). S.A. Place Sustaining Framework for Local Urban Identity: an Introduction and History of Cittaslow. *Italian Journal of Planning Practice*, *1*, 90-113.

Salman H., (2000). *Vizenin Kısa Bir Tarihi Coğrafyası Ve Selim Sabit Efendinin Muhtasar Coğrafya Risalesi Adlı Eseri.* Uluslar Arası Vize Tarihi ve Kültürü Sempozyumu, İstanbul: Kollektif.

Semmens J. ve Freeman C., 2012; C. The Value of Cittaslow as an Approach to Local Sustainable Development. *A New Zealand Perspective, International Planning Studies*, *17*, 353-375.

Stein A., (1994*). Participation and Sustaninbility in Social Projects; The Experience Of The Local Developmant Programne in Nicaragua,* Human Settlements Programme, UK.

Veli S., (2014). Çevre ve Kültürle Bütünleşmiş Bir Yerel Yönetim Örneği Olarak "Sakin Şehir" Hareketi. *Tarih Kültür ve Sanat Araştırmaları Dergisi*, *4*, 119-131.

Vize Belediyesi Arşivi, *Brifing Dosyaları,* Fen İşleri Müdürlüğü AB Proje Servisi. Vize Kırklareli.

Vize Belediyesi, (2019): Vize Belediye Başkanlığı Resmi internet sitesi. 11 Mart 2019 tarihinde https://www.vize.bel.tr/ adresinden erişildi.

Vize Cittaslow Komisyonu, (2011). *Cittaslow Kriterlerinde Vizenin Durumu Ön Değerlendirme Raporu.*

Vize Kaymakamlığı Arşivi, *Röleve Restorasyon Raporu*. Köylere Hizmet Götürme Birliği. Vize, Kırklareli.

Yavuzoğlu N., (1976) Vize'deki Mağara Manastırı. *Türkiye Turing ve Otomobil Kurumu Bülten*i, 53/312, 19-20.

Ek Cittaslow Kriterlerinin Vize'deki Kentsel Tasarım Projelerine Etkisi Çizelgesi

BAŞLIK	KRİTERLER	VİZE TÖREN ALANI AÇIK HAVA KÜLTÜR MERKEZİ	VİZE GENÇLİK KAMPI PROJESİ	HALİÇİ BÖLGESİNİN İYİLEŞTİRİL-MESİ VE YEREL ÜRÜN PAZARI PROJESİ	SOKAK SAĞLIKLAŞ-TIRMA PROJELERİ 1.VE 2. ETAP	SOKAK SAĞLIKLAŞ-TIRMA PROJELERİ 3.ETAP	SOKAK SAĞLIKLAŞ-TIRMA PROJELERİ 4.ETAP	SEMT/MAHALLE PARKLARI	TABAKHANE DERESİ ISLAHI VE ÇEVRE DÜZENLEMESİ PROJESİ	VİZE ANTİK TİYATROSU ÇEVRE DÜZENLEMESİ PROJESİ	TURİZM ETKİNLİK ALANI PROJESİ	ALT YAPI PROJELERİ	SAĞLANMA SAYISI	SAĞLANMA YÜZDESİ	POLİTİ-KALARIN ETKİ YÜZDESİ
ÇEVRE POLİTİKALARI	Hava temizliğinin yasa tarafından belirtilen parametrelerde olduğunun belgelenmesi								*				1	9,09	15,9
	Su temizliğinin yasa tarafından belirtilen parametrelerde olduğunun belgelenmesi								*			*	2	18,18	
	Halkın içme suyu tüketiminin ulusal ortalamayla karşılaştırılması												0	0,00	
	Kentsel katı atıkların ayrıştırılarak toplanması											*	1	9,09	
	Endüstriyel ve evsel kompostlamanın desteklenmesi												0	0,00	
	Kentsel ya da toplu kanalizasyon için atık su arıtma tesisinin bulunması											*	1	9,09	
	Binalarda ve kamu kullanım alanlarında enerji tasarrufu												0	0,00	
	Kamunun yenilebilir enerji kaynaklarından enerji üretimi								*				1	9,09	
	Görsel kirliliğin ve trafik gürültüsünün azaltılması			*	*	*	*		*		*		6	54,55	
	Kamusal ışık kirliliğinin azaltılması	*											1	9,09	
	Hane başına düşen elektrik enerjisi tüketimi												0	0,00	
	Biyoçeşitliliğin korunması		*	*	*	*	*	*	*		*		8	72,73	
ALT YAPI POLİTİKALARI	Kamu binalarına bağlı verimli bisiklet yolları	*		*									2	18,18	13,13
	Mevcut bisiklet yollarının araç yollarıyla kilometre üzerinden karşılaştırılması							*	*				2	18,18	
	Metro ve otobüs durakları gibi aktarma merkezlerinde bisiklet park yerleri												0	0,00	
	Özel taşıt kullanımına alternatif olarak eko ulaşım planlanması												0	0,00	
	Engellilere yönelik mimari engellerin kaldırılması		*	*	*	*	*	*	*	*	*		9	81,82	
	Aile hayatı ve hamile kadınlar için girişimler												0	0,00	
	Sağlık hizmetlerine onaylanmış ulaşılabilirlik												0	0,00	
	Kent merkezlerinde malların sürdürülebilir dağıtımı												0	0,00	
	Şehir dışında çalışan şehir sakinlerinin oranı												0	0,00	
KENTSEL YAŞAM KALİTESİ POLİTİKALARI	Kentin direnci için planlama	*											1	9,09	30,48
	Kente ait değerlerin iyileştirilmesi, kent merkezlerinin ve kamu binalarının değerlerinin arttırılması için programlar	*		*	*	*	*	*	*	*	*	*	10	90,91	
	Verimli bitkiler ve meyve ağaçları kullanılarak sosyal yeşil alanların iyileştirilmesi ve/veya oluşturulması	*		*	*	*	*	*	*		*		8	72,73	
	Kentsel yaşanabilirliğin arttırılması							*	*			*	3	27,27	
	Marjinal alanların tekrar değerlendirilip kullanılması	*	*	*	*	*	*	*	*	*	*		10	90,91	
	Vatandaşlara ve turistlere yönelik interaktif hizmetlerin geliştirilmesinde bilgi ve iletişim teknolojilerinden faydalanılması								*		*		2	18,18	
	Sürdürülebilir mimari için hizmet masası oluşturulması												0	0,00	
	Kentin internet ağına sahip olması												0	0,00	
	Kirleticilerin izlenmesi ve azaltılması												0	0,00	
	Tele çalışmanın geliştirilmesi												0	0,00	
	Kişisel sürdürülebilir kentsel planlanmanın teşviki												0	0,00	
	Sosyal altyapıyı desteklemek	*	*	*	*	*	*	*	*		*		9	81,82	
	Kamusal sürdürülebilir kentsel planlamanın teşviki								*				1	9,09	
	Kent içindeki kullanışlı yeşil alanların verimli bitkiler ile değerlendirilmesi	*						*	*		*		4	36,36	
	Yerel ürünlerin ticarileşmesi için alanların yaratılması			*	*						*		3	27,27	
	Atölyelerin korunması ve değerlerinin arttırılması – doğal/yerel alışveriş merkezlerinin yaratılması												0	0,00	
	Yeşil alanlarda kullanılan beton miktarı	*	*	*	*			*	*				6	54,55	
TARIMSAL, TURİSTİK, ESNAF VE SANATKARLARA DAİR POLİTİKALAR	Agroekolojinin geliştirilmesi												0	0,00	11,81
	El yapımı ve etiketli veya markalı esnaf/sanatkâr ürünlerinin korunması												0	0,00	
	Geleneksel iş tekniklerinin ve zanaatların değerinin arttırılması		*	*	*			*					4	36,36	
	Kırsal bölgede yaşayanların hizmetlere erişimini arttırarak kırsal bölgelerin değerini arttırmak												0	0,00	
	Kamuya ait restoranlarda (okul kantinleri, aş evleri vb) yerel, mümkünse organik ürünlerin kullanılması												0	0,00	
	Kişisel kullanımda ve yemek sektöründe tat eğitimlerinin verilmesi ve mümkünse organik yerel ürünlerin kullanılmasının teşvik edilmesi												0	0,00	
	Yerel ve geleneksel kültürel etkinliklerin korunması ve değerlerinin arttırılması	*	*	*	*			*	*	*	*		8	72,73	
	Otel kapasitelerin arttırılması		*										1	9,09	
	Tarımda GDO kullanımının yasaklanması												0	0,00	
	Önceden tarım için kullanılmış alanların kullanımı hakkındaki imar planları için yeni fikirlerin varlığı												0	0,00	
MİSAFİRPERVERLİK, FARKINDALIK VE EĞİTİM İÇİN PLANLAR	İyi karşılama	*	*	*	*	*	*	*	*	*	*		10	90,91	10,9
	Esnafın ve operatörlerin farkındalıklarını arttırmak												0	0,00	
	Yavaş güzergahların mevcut olması								*				1	9,09	
	Önemli yönetimsel kararlara tabandan tavana katılım sürecini sağlayacak aktif tekniklerin benimsenmesi												0	0,00	
	Eğitimciler, yöneticiler ve çalışanların Cittaslow temaları hakkında sürekli eğitim görmesi												0	0,00	
	Sağlık eğitimleri												0	0,00	
	Yöre halkına Cittaslow'un anlamı hakkında sistematik ve kalıcı eğitim vermek												0	0,00	
	Cittaslow üzerine yerel yönetim ile çalışan derneklerin aktif varlığı			*									1	9,09	
	Cittaslow kampanyalarının desteklenmesi												0	0,00	
	Cittaslow logosunun internet sayfasında ve antetli kağıt üzerinde kullanımı												0	0,00	
SOSYAL UYUM	Azınlıklara yönelik ayrımcılığa karşı çalışmalar												0	0,00	16,53
	Farklı etnik kökene sahip insanların aynı mahallede yaşaması												0	0,00	
	Engelli kişilerin entegrasyonu	*	*	*	*	*	*	*	*	*			9	81,82	
	Çocuk bakımının desteklenmesi							*					1	9,09	
	Genç neslin istihdam durumu			*									1	9,09	
	Yoksulluk			*				*					2	18,18	
	Toplumsal ortaklıklar/sivil toplum kuruluşların mevcudiyeti	*	*	*	*				*				5	45,45	
	Farklı kültürlerin entegrasyonu												0	0,00	
	Politikaya katılım												0	0,00	
	Belediyenin kamu konut yatırımı												0	0,00	
	Gençlik faaliyetlerinin yürütüldüğü alanların ve bir gençlik merkezinin mevcudiyeti	*	*										2	18,18	
ORTAKLIKLAR	Slowfood aktiviteleri ve kampanyaları için destek			*									1	9,09	6,06
	Doğal ve geleneksel yiyecekleri Slowfood veya diğer kurumlar ile desteklemek			*									1	9,09	
	Eşleştirme projelerini desteklemek ve gelişmekte olan ülkelerin Cittaslow ve Slowfood felsefelerinin yayılmasını da sağlayacak şekilde gelişmeleri için işbirliği yapmak												0	0,00	
TOPLAM SAĞLANAN KRİTER SAYISI		14	12	20	14	9	9	16	21	6	12	5			
SAĞLANAN KRİTERLERİN YÜZDELİK ORANI		19,44	16,66	27,77	19,44	12,5	12,5	22,22	29,16	8,33	16,66	6,94			

ÖZGEÇMİŞ

Belgin Uğurlu 04.07.1985 yılında Kırklareli'nin Lüleburgaz ilçesinde doğdu. İlkokula, Gümüşhane (merkez) Gazi Osman Paşa İlkokulu'nda başlayıp, Kırklareli ili Vize ilçesi Cumhuriyet İlkokulu'nda öğrenimini tamamladı. Ortaokul öğrenimini Lüleburgaz Merkez Ortaokulu'nda, lise öğrenimini Lüleburgaz Lisesi Yabancı Dil Ağırlıklı Programı'nda tamamladı. 2003 yılında Çukurova Üniversitesi Mimarlık-Mühendislik Fakültesi Mimarlık Bölümü'nde lisans eğitimine başlayıp, 2018 yılı Ocak ayında mezun oldu. Lisans eğitimi sırasında gönüllü öğrenci statüsünde Mersin ili Aydıncık ilçesinde bulunan antik liman kenti Kelenderis'in bir sezon arkeolojik kazı çalışmalarına katılarak, odeon kalıntıları ve bazilika kalıntıları teknik çizimlerinde görev aldı. 2003-2005 yılları arasında İstanbul'da Turgut Toydemir Piramit Mimarlık Ltd. Şti.'nin tasarım ekibinde 2 yıl görev aldı. 2005-2006 yılları arasında Lüleburgaz Koncalar İnşaat AŞ.'de şantiye şefi olarak görev aldı. 2006 yılında Lüleburgaz'da BA Mimarlık, Tadilat ve Dekorasyon isimli ofisini açtı. 2008 yılında şirketini İstanbul'a taşıyarak, İstanbul'da Teo Yapı, Restorasyon, İnşaat ve Otomotiv Ltd. Şti. firmasında restorasyon şantiye şefliği görevinde bulundu. 2010 yılında BA Mimarlık, Tadilat ve Dekorasyon isimli ofisini kapatarak, 2010-2015 yılları arasında İstanbul'da mimari proje, tadilat, dekorasyon, grafik tasarım ve reklam sektöründe hizmet veren Blackart Tasarım Reklam ve Danışmanlık Ltd. Şti. firmasında tasarım ekibi yöneticisi olarak görev aldı. 2015 yılında Lüleburgaz'da Mimart Mimarlık Ofisi'nde 8 ay süreyle görev aldı. 2016 yılı Nisan ayı itibariyle Vize Belediye Başkanlığı Fen İşleri Müdürlüğü AB Proje Servisi'nde proje çizimi, yazımı ve yürütümünden sorumlu sözleşmeli mimar olarak çalışmaktadır.