T. C.
TRAKYA ÜNİVERSİTESİ
SOSYAL BİLİMLER ENSTİTÜSÜ
ARKEOLOJİ ANABİLİM DALI

UZUNKÖPRÜ İLÇESİNİN ARKEOLOJİK KÜLTÜR ENVANTERİ

CÜNEYT AKGÜN

TEZ DANIŞMANI
DR. ÖGR. ÜYESİ FUAT YILMAZ

EDİRNE 2019

T.C.

TRAKYA ÜNİVERSİTESİ

SOSYAL BİLİMLER ENSTİTÜSÜ

.....ARKEOLOJİ..... ANABİLİM DALI

.....ARKEOLOJİ.....PROGRAMI

YÜKSEK LİSANS TEZİ

.....Cüneyt AKGÜN..... tarafından hazırlanan .....Uzunköprü İlçesi'nin Arkeolojik Kültür Envanteri.....

Konulu **Yüksek Lisans** tezinin Sınavı, Trakya Üniversitesi Lisansüstü Eğitim-Öğretim Yönetmeliği'nin 19-6 maddeleri uyarınca 13.06.2019 Perşembe günü saat .....11.00..... 'da yapılmış olup, yüksek lisans tezinin *.....kabul edilmesine..... **OYBİRLİĞİ/~~OYÇOKLUĞU~~** ile karar verilmiştir.

JÜRİ ÜYELERİ	KANAAT	İMZA
Dr. Öğr. Üyesi Fuat YILMAZ	Kabul	
Doç. Dr. Hatice KALKAN	Kabul	
Dr. Öğr. Üyesi Ergün KARACA	Kabul	

* Jüri üyelerinin, tezle ilgili kanaat açıklaması kısmında "Kabul Edilmesine/Reddine" seçeneklerinden birini tercih etmeleri gerekir.

T.C
YÜKSEKÖĞRETİM KURULU
ULUSAL TEZ MERKEZİ

TEZ VERİ GİRİŞ FORMU

Referans No	10266067
Yazar Adı / Soyadı	CÜNEYT AKGÜN
T.C.Kimlik No	41440108888
Telefon	5425757380
E-Posta	cuneyt_akgun_1903@hotmail.com
Tezin Dili	Türkçe
Tezin Özgün Adı	Uzunköprü İlçesi'nin Arkeolojik Kültür Envanteri
Tezin Tercümesi	Archaeological Culture Inventory of Uzunköprü District
Konu	Arkeoloji = Archeology
Üniversite	Trakya Üniversitesi
Enstitü / Hastane	Sosyal Bilimler Enstitüsü
Anabilim Dalı	Arkeoloji Anabilim Dalı
Bilim Dalı	Arkeoloji Bilim Dalı
Tez Türü	Yüksek Lisans
Yılı	2019
Sayfa	336
Tez Danışmanları	DR. ÖĞR. ÜYESİ FUAT YILMAZ
Dizin Terimleri	Edirne-Uzunköprü=Edirne-Uzunköprü ; Arkeolojik yerleşim=Archaeological settlement ; Mezarlıklar=Cemeteries
Önerilen Dizin Terimleri	Seramik = Ceramic Yüzey Araştırması = Survey Tümülüs = Tumulus

10.07.2019

İmza:.....

Başlık: Uzunköprü İlçesi'nin Arkeolojik Kültür Envanteri

Yazar: Cüneyt AKGÜN

ÖZET

'Uzunköprü İlçesi Arkeolojik Kültür Envanteri' adlı yüzey araştırması çalışması, Trakya Bölgesi'nin ihmal edilmiş bir coğrafi alanının araştırma eksikliğini kapatmak ve Uzunköprü ilçesi ve köylerinin geçmişten günümüze kadarki tüm yerleşim tarihini araştırmak için gerçekleştirdiğimiz bir tez çalışmasıdır. Uzunköprü İlçe merkezinin bir kısmının yanı sıra, 53 köy ile 1 beldeyi kapsayan bu yaya yüzey araştırması toplamda 24 ay sürmüştür. 20 aylık kısmı arazide gerçekleştirilmiş ve hususi araç ile 60.000 km yol kat edilmiştir. Arazi çalışmaları sırasında 368 noktada mevki taraması yapılmış ve 144 kültür varlığına ilişkin bulgulara rastlanılmıştır. Bu kültür varlıklarından 35 tanesinin (2 kale yerleşimi, 28 tümülüs, 1 mezarlık alanı, 2 çeşme, 1 kilise ve 1 cami-türbe) daha önceden tescili yapılmıştır. Tescilli olmayan ve bölge tarihine ışık tutabilecek yeni 109 tane (51 yerleşim yeri, 36 tümülüs, 15 mezarlık, 4 köprü, 1 çeşme, 1 yazıt ve 1 dikilitaş) kültür varlığı tespit edilmiştir.

Anahtar Kelimeler: Uzunköprü, Yüzey Araştırması, Yerleşim, Tümülüs, Mezarlık, Seramik.

Title: Uzunköprü District Archaeological Culture Inventory
Author: Cüneyt AKGÜN

ABSTRACT

‘Uzunköprü District Archaeological Culture Inventory’ survey is a dissertation study to close the lack of research in a neglected geographical area of the Thrace Region and to investigate the entire settlement history of Uzunköprü district and its villages from past to present. As well as a part of Uzunköprü district center this pedestrian survey, which covers 53 villages and 1 town, has a total of 24 months. The 20-month part has been realized in the field and the private car has traveled 60,000 km. During the field surveys, 368 points were surveyed and 144 cultural assets were found. 35 of these cultural assets (2 fortress settlements, 28 tumulus, 1 cemetery area, 2 fountains, 1 church and 1 mosque-shrine) were previously registered. There were 109 unrecognized and capable of shedding light on the history of the region (51 settlements, 36 tumulus, 15 cemeteries, 4 bridges, 1 fountain, 1 inscription and 1 obelisk) presence of culture detected.

Keywords: Uzunköprü, Survey, Residential, Tumulus, Cemetery, Ceramic.

ÖNSÖZ

Uzunköprü İlçesi, Prehistorik Dönemden başlayarak günümüze kadar birçok iskân görmüş olmasına karşın arkeolojik açıdan detaylı olarak araştırılması yapılamamıştır. Bu boşluğun kapatılması amacıyla Uzunköprü ilçesi ve köylerinde gerçekleştirmiş olduğumuz yaya yüzey araştırması çalışmaları ile bölgedeki kültür varlıkları tespit edilerek, 'Uzunköprü Arkeolojik Kültür Envanteri' adlı tez çalışması içerisinde kayıt altına alınmıştır.

Bu tez çalışmasının gerçekleştirilmesi için bizlere her türlü desteği sağlayan Uzunköprü Belediyesi'ne çok teşekkür ederim. Bizlere duyduğu güven ve gösterdiği destek sayesinde gerçekleştirdiğimiz yüzey araştırması çalışması ve Uzunköprü İlçesindeki pek çok proje ile sanata ve kültüre vermiş olduğu değerleri gösteren, Uzunköprü İlçesine ayrıcalıklı bir kent kimliği kazandıran, Uzunköprü Belediye Başkanı sayın Av. Enis İŞBİLEN'e içtenlikle teşekkürlerimi sunarım.

Tez çalışmasının her aşamasında yardım ve desteğini hiçbir zaman esirgemeyen ve beni daima pozitif yönde teşvik eden değerli tez danışmanım Dr. Öğr. Üyesi Fuat YILMAZ'a, şükranlarımı sunarım. Tez çalışmasına birlikte başladığımız, ilk günden son ana kadar bilgi ve fikirleriyle tezin oluşmasına yardımcı olan ve arazi çalışmaları sırasında seramiklerin değerlendirilmesinde büyük katkısı olan Prof. Dr. Burçin ERDOĞU'ya teşekkürü bir borç bilirim. Tez sürecinde arazi çalışmalarına katılma, yayın temin etme, fikir alışverişinde bulunma ve bunun gibi çok farklı konularda yardımlarını ve desteğini gördüğüm Prof. Dr. Özlem ÇEVİK, Doç. Dr. Gülgün YILMAZ, Doç. Dr. Daniş BAYKAN, Doç. Dr. İlkan HASDAĞLI, Dr. Öğr. Üyesi Ergün KARACA, Arkeolog Eyüp Nejat Yücel ve Arkeolog Yalçın BATUR'a, Edirne Arkeoloji Müzesi Müdürü Hasan KARAKAYA'ya, Müze uzmanları Şahan KIRÇIN, Elif KIRÇIN, Hüseyin ÇETİNKAYA, Hamdi GÜNDOĞDU'ya çok teşekkür ederim.

Gerek arazi çalışmaları sırasında gerekse seramiklerin çizimlerinde göstermiş olduğu uğraş ve yardımlar için Burçak Yağmur GANİYUSUFOĞLU'na, arazi çalışmalarındaki yardımları ve seramiklerin bilgisayar ortamındaki çizimleri için Burak ORAKÇILAR'a katkılarından dolayı en içten duygularımla teşekkür ederim.

Arazi çalışmalarında ki yardımlarından dolayı değerli Arkeolog arkadaşlarım Mustafa BAKIR, Arzu LİNGA, Tolga Karhan GÜNAYDIN, Yasin Cemre DERİCİ, Öyküm YILDIZ, Deniz AĞACAGÜL, Zülküf ATEŞ, Filiz Ece DALDABAN'a, Sanat Tarihçisi Bilal SARIGÜL'e, Restoratör-Arkeolog Ceyda AYRAN'a sonsuz teşekkürlerimi sunarım.

Arazide çalışmaları sırasında gerek köylerle ilgili bizlere bilgi paylaşımında bulunan gerekse bizlere arazide eşlik ederek yardımcı olan; Alıç Köy Muhtarı Göksel ÇAKIR, Altınyazı Köy Muhtarı Özcan MERİÇ, Aslıhan Köy Muhtarı Aliman BEYAZ, Balaban Köyü Muhtarı Şencan TOPUZLAYAN ve aza Oral KIRIM, Balabankoru Köyü Muhtarı Yılmaz GÖKSU ve aza Bayram BALKAN, Başağıl Köy Muhtarı Arif GÖÇMEN ve Şükrü UÇAK, Bayramlı Köy Muhtarı Sezer KIRCI, Beykonak Köy Muhtarı Galip KILIÇ ve Recep MANTAR, Bıldır Köy Muhtarı Sefer ÖZER, Çakmak Köy Muhtarı Şadan ORAL, Çalıköy Muhtarı Halil CİNGÖZ, Çavuşlu Köy Muhtarı Erhan DİNDAR ve Necmi YALIN, Çiftlikköy Muhtarı İsmail ŞENCAN, Çobanpınar Köy Muhtarı Fethi CİNGÖZ, Değirmenci Köy Muhtarı Gökhan ARIKAN, Dereköy Muhtarı H. Hüseyin ŞEKERCİ ve Nejdet VİZELİ, Elmalı Köy Muhtarı Mustafa KORUCU ve Remzi ERCAN, Eskiköy Muhtarı Orhan ÇAKIR, Gazihalil Köy Muhtarı Ercan BOZOĞLU ve Mehmet AYDIN-Namık Kemal ERGÜN, Gazimehmet Köy Muhtarı Şenol MERCAN ve Ali Rıza BULUTLAR, Gemici Köy Muhtarı Turhan ADALI, Hamidiye Köy Muhtarı Sabri POSTACI, Hamitli Köy Muhtarı Özcan DERE, Harmanlı Köy Muhtarı Necdet DİKİM ve Ahmet ARDA-Ali Rıza ERSÖZ, Hasanpınar Köy Muhtarı Atıf DOĞRU ve Enver TEKİN, Küçük Danişment Köy Muhtarı Hasan ENGİN, Kadıköy Muhtarı Şemsi MERT ve İbrahim MANTAR, Karabürçek Köy Muhtarı Sadettin GÖREN,

Karapınar Köy Muhtarı Önder KURUŞAR, Karayayla Köy Muhtarı Nevzat ÖZTÜRK, Kavakayazma Köy Muhtarı Selahattin ŞAHİN, Kırkkavak Köy Muhtarı Bilal ALTAN, Kırköy Muhtarı Nuran KOYUNCU ve Gürol TURŞU, Kırcasalih Belediye Başkanı Suat KAYA, Kiremitçisalih Köy Muhtarı Zeki ATEŞ ve Yaşar DUVAN, Kurdu Köy Muhtarı Sacid YILMAZ ve Hasan KENAR, Kurtbey Köy Muhtarı Feridun BOTAN, Kurttepe Köy Muhtarı Cemil ÇAKIR ve Selami SÖNMEZ, Maksutlu Köy Muhtarı İsmail KOYUNCU ve Ahmet KAYIKÇI, Malkoç Köy Muhtarı Ali ORAL ve Hasan ORAL, Meşeli Köy Muhtarı Şeref ÖNGÖR, Muhacırkadı Köy Muhtarı Eşref ÇELİK, Ömerbey Köy Muhtarı Erdoğan ÖZEL ve Osman ARAZ, Salarlı Köy Muhtarı Talip AYDIN, Saçlımüsellim Köy Muhtarı Abdurrahman TOKTAŞ ve Mehmet Bahattin AYDIN, Sazlımalkoç Köy Muhtarı Şerafettin ÇALAĞAN, Sığırcılı Köy Muhtarı Şaban KAYA, Sipahi Köy Muhtarı Bünyamin ÖZDEMİR ve Hasan ÖZDEMİR, Sultanşah Köy Muhtarı İsmail AKINCI, Süleymaniye Köy Muhtarı Muharrem TAŞKIN ve Murat ÖNDER-Mustafa DURSUN, Turnacı Köy Muhtarı Erkan KURU, Türkobası Köy Muhtarı Mithat GEÇKİN, Yağmurca Köy Muhtarı Mahmut YENİLMEZ, Yeniköy Mahalle Muhtarı Onur ERKAN ve Halil DEMİRCİ'ye Teşekkürü bir borç bilirim.

Tez çalışması sırasında yardımları ve desteklerini esirgemeyen Uzunköprü Kent Müzesi sorumlusu Aynur BUÇUK'a, Uzunköprü Belediyesi Kültür işleri Müdürlüğü personeline ve Uzunköprü Belediyesi çalışanlarına, Köprü Restoran çalışanlarına, Akerler Yapı Çalışanlarına ve Uzunköprü halkına çok teşekkür ederim.

Maddi manevi her zaman yanımda duran ve varlığı ile her daim güç bulduğum babam Kemal AKGÜN'e, yardımını ve desteğini hiçbir zaman esirgemeyen annem Nebahat AKGÜN'e, beni pozitif yaklaşımı ile her zaman olumlu yönde motive eden ablam Zerrin AKGÜN'e ve tüm aileme sonsuz teşekkürlerimi sunarım.

Cüneyt AKGÜN
EDİRNE, 2019

İÇİNDEKİLER

ÖZET ..... **i**
ABSTRACT ..... **ii**
ÖNSÖZ ..... **iii**
İÇİNDEKİLER ..... **vi**
HARİTALAR LİSTESİ ..... **xiii**
RESİMLER LİSTESİ ..... **xiii**
TABLOLAR LİSTESİ ..... **xxix**
GRAFİKLER LİSTESİ ..... **xxix**
KISALTMALAR LİSTESİ ..... **xxix**
1. GİRİŞ **1**
1.1. Amaç **2**
1.2. Kapsam **3**
1.3. Yöntem **4**
2. UZUNKÖPRÜ İLÇESİNİN GENEL ÖZELLİKLERİ **7**
2.1. İlçe Sınırları ve Coğrafyası **8**
2.2. Toprak ve Arazi Kullanımı **10**
2.3. Yapılan Kazılar ve Yüzey Araştırmaları **12**
2.4. Trakya'nın Kısa Tarihçesi İçinde Uzunköprü'nün Yeri **15**
3. UZUNKÖPRÜ İLÇESİ BULUNTU MERKEZLERİ **30**
3.1. Yerleşimler (Kırsal Yerleşimler, Kaleler) **30**
3.1.1. Kilise Bayır Yerleşimi **31**
3.1.2. Altınyazı Kalesi **32**
3.1.3. İncirlik Yerleşimi **34**
3.1.4. Kumluk Yerleşimi **36**
3.1.5. Ovasırtı Yerleşimi **37**
3.1.6. Beykonak Yerleşimi **39**

3.1.7. Yurtluk Yerleşimi 41

3.1.8. Eskiköy Yerleşimi 42

3.1.9. Kafirdere Yerleşimi 44

3.1.10. Kumağılı Yerleşimi 47

3.1.11. Bağlar Deresi Yerleşimi 48

3.1.12. Orta Ören Yerleşimi 50

3.1.13. Çiftlikköy Köyiçi Yerleşimi 53

3.1.14. Tahtalı Yerleşimi 55

3.1.15. Kaletepe Kalesi 61

3.1.16. Ağıllar Sırtı Yerleşimi 63

3.1.17. Koca Çeşmesi Yerleşimi 65

3.1.18. Kalyanlar Yerleşimi 67

3.1.19. Söğütlü Çeşme Yerleşimi 69

3.1.20. Balıklı Yerleşimi 71

3.1.21. Tavuk Ormanı Yerleşimi 74

3.1.22. Armut Dere Yerleşimi 76

3.1.23. Marin Çeşme Yerleşimi 78

3.1.24. Eski Değirmen Ovası Yerleşimi 79

3.1.25. Hacıtepe Yerleşimi 85

3.1.26. Kavacık Köyiçi Yerleşimi 86

3.1.27. Horoz Dere Yerleşimi 88

3.1.28. Maksutlu Patikası Yerleşimi 89

3.1.29. Ayvalı Dere Yerleşimi 91

3.1.30. Kiremitçisalih Çeşme Sırtı Yerleşimi 96

3.1.31. Yel Değirmeni Yerleşimi 98

3.1.32. Taş Tepe Yerleşimi 99

3.1.33. Yanık Bayır Yerleşimi 101

3.1.34. Pomak Dere Yerleşimi 104

3.1.35. Konaklar Yerleşimi 105

3.1.36. Maksutlu Çeşme Sırtı Yerleşimi 107

3.1.37. Değirmen Yerleşimi 108

3.1.38. Hamam Bayırı Yerleşimi 111

3.1.39. Tepeler Yerleşimi 113

3.1.40. Ömerbey Kozdere Yerleşimi 115

3.1.41. Yolaltı Yerleşimi 117

3.1.42. Sazlımalkoç Çeşme Sırtı Yerleşimi 119

3.1.43. Karaağaç Yerleşimi 121

3.1.44. Sazlık Yamacı Yerleşimi 123

3.1.45. Sığırcılı Kozdere Yerleşimi 124

3.1.46. Acıpınar Yerleşimi 126

3.1.47. Buzalık Yerleşimi 127

3.1.48. Davultepe Yerleşimi 129

3.1.49. Sarmaşık Yerleşimi 131

3.1.50. Kakaçdere Yerleşimi 133

3.1.51. Köy Civarı Yerleşimi 135

3.1.52. Hamitli Kırı Yerleşimi 137

3.1.53. Yeni Bağlık Yerleşimi 138

3.1.54. Yerleşimlerin Genel Değerlendirmesi 140

3.2. Tümülüsler 142

3.2.1. Kurdu Hududu Tümülüsü 144

3.2.2. Yarma Tepe 1 Tümülüsü 145

3.2.3. Yarma Tepe 2 Tümülüsü 146

3.2.4. Yarma Tepe 3 Tümülüsü 147

3.2.5. Süleymaniye Yol Tümülüsü 148

3.2.6. Çanta Çukuru Tümülüsü 150

3.2.7. Yanıklık Tümülüsü 151

3.2.8. Elmalı I Tümülüsü 153

3.2.9. Elmalı II Tümülüsü 154

3.2.10. Elmalı III Tümülüsü 156

3.2.11. Elmalı IV Tümülüsü 157

3.2.12. Beştepeler V Tümülüsü 159

3.2.13. Çiftetepe A Tümülüsü 160

3.2.14. Çiftetepe B Tümülüsü 162

3.2.15. Eskiköy Tekhöyük Tümülüsü 163

3.2.16. Beştepeler I Tümülüsü 165

3.2.17. Beştepeler II Tümülüsü 166

3.2.18. Beştepeler III Tümülüsü 168

3.2.19. Beştepeler IV Tümülüsü 169

3.2.20. Soğuksu Tümülüsü 171

3.2.21. Höyüktepe Tümülüsü 172

3.2.22. Menteşkırı A Tümülüsü 174

3.2.23. Menteşkırı B Tümülüsü 175

3.2.24. Esat Pınar Tümülüsü 177

3.2.25. Harmanlı Tümülüsü 178

3.2.26. Harmanlı Köyü A Tümülüsü 180

3.2.27. Harmanlı Köyü B Tümülüsü 181

3.2.28. Harmanlı Köyü C Tümülüsü 182

3.2.29. Kızılcıklı İğrek Tümülüsü 184

3.2.30. Köyiçi Tümülüsü 185

3.2.31. Maşatlık Tümülüsü 187

3.2.32. Karapınar Tümülüsü 188

3.2.33. Kavacık Tümülüsü 190

3.2.34. Macar Höyüğü Tümülüsü 191

3.2.35. Hamidiye Yolu Tümülüsü 193

3.2.36. Kurtbey Tümülüsü 194

3.2.37. Kurttepe A Tümülüsü 196

3.2.38. Kurttepe B Tümülüsü 197

3.2.39. Kurttepe C Tümülüsü 199

3.2.40. Küçük Danişment Mera Tümülüsü 200

3.2.41. Kiraz Pınarı Tümülüsü 202

3.2.42. Araptepe Tümülüsü 203

3.2.43. Hürriyet Tarlalığı Tümülüsü 205

3.2.44. Hürriyetler Tümülüsü 206

3.2.45. Kuru Çeşme Tümülüsü 208

3.2.46. Maltepe Tümülüsü 209

3.2.47. Cadıkoruları Tümülüsü 211

3.2.48. Karameşelik Tümülüsü 212

3.2.49. Salarlı Tümülüsü 214

3.2.50. Çifte Höyükler A Tümülüsü 215

3.2.51. Çifte Höyükler B Tümülüsü 217

3.2.52. Becene Tümülüsü 218

3.2.53. Kiremitlik Tümülüsü 220

3.2.54. Kurt Dere Tümülüsü 221

3.2.55. Sultanşah Mera Tümülüsü 223

3.2.56. Kaba Höyük Tümülüsü 224
3.2.57. Karaağaç Sıvatı Tümülüsü 226
3.2.58. Türkobası Mera Tümülüsü 227
3.2.59. Gürgen Dere Tümülüsü 229
3.2.60. Yeniköy Mera A Tümülüsü 230
3.2.61. Yeniköy Mera B Tümülüsü 232
3.2.62. Yeniköy Mera C Tümülüsü 233
3.2.63. Yeniköy Tekhöyük Tümülüsü 235
3.2.64. Yeni Bağlık Tümülüsü 236
3.2.65. Tümülüslerin Genel Değerlendirilmesi 238
3.3. Mezarlıklar 240
3.3.1. Küp Kaynağı Mezarlığı 241
3.3.2. Balaban Köyiçi Mezarlığı 242
3.3.3. Becene Mezarlığı 244
3.3.4. Çavuşlu Köyü Nekropol Alanı 245
3.3.5. Parpudar Mezarlığı 247
3.3.6. Tavşan Tepe Mezarlığı 249
3.3.7. Gazihalil Mera Mezarlığı 252
3.3.8. Kestirice Sırtı Mezarlığı 253
3.3.9. Sarı Meşe Mezarlığı 255
3.3.10. Arnavut Mezarlığı 257
3.3.11. Yanya Mezarlığı 258
3.3.12. Maksutlu Köyiçi Mezarlığı 260
3.3.13. Muhacırkadı Köyiçi Mezarlığı 261
3.3.14. Ömerbey Köyiçi Mezarlığı 263
3.3.15. Andıraç Mezarlığı 264

3.3.16. Sefer Ovası Mezarlığı 266

3.3.17. Mezarlıkların Genel Değerlendirmesi 267

3.4. Diğer Mimari Buluntular 268

3.4.1. Aslıhan Çeşmesi 268

3.4.2. Bayramlı Çeşmesi 271

3.4.3. Bayramlı Kilisesi 272

3.4.4. Kaz Ova Köprüsü 274

3.4.5. Ulu Çeşme 276

3.4.6. Taşköprü 277

3.4.7. Nafia Köprüsü 279

3.4.8. Karapınar Yazıtı 280

3.4.9. Gazi Turhan Bey Cami-Türbesi 282

3.4.10. Çavdar Tepe Dikili Taşı 284

3.4.11. Yıkık Dere Köprüsü 285

3.4.12. Diğer Mimari Buluntuların Genel Değerlendirmesi 287

4. SONUÇ 288

KAYNAKÇA 292

EK 1 – Tarihlerine Göre Yerleşim Yerleri 299

HARİTALAR LİSTESİ

Harita 1. Edirne İlinin Sınırları ve İlçeleri 'http://cografyaharita.com/haritalarim/4l_edirne_ili_haritasi.png' (12.04.2019)……7

Harita 2. Uzunköprü İlçesi ve Köyleri 'UZTB, Uzunköprü Çevre Eylem Planı, http://www.ergeneriver.com/wpcontent/uploads/pdf/uzcevre.pdf/' (22.06.2018)…...8

RESİMLER LİSTESİ

Resim 1. Kilise Bayır Yerleşimi (Google Earth)……..……..……...31

Resim 2. Kilise Bayır Yerleşimi Arazi Görünümü……...…….32

Resim 3. Altınyazı Kalesi (Google Earth)……...……..…...…….32

Resim 4. Altınyazı Kalesi Kule Kalıntısı……..…….....……...33

Resim 5. İncirlik Yerleşimi (Google Earth) ……...…..……..……...34

Resim 6. İncirlik Yerleşimi Seramik Parçaları……...……35

Resim 7. Kumluk Yerleşimi (Google Earth) ……..……..…….36

Resim 8. Kumluk Yerleşimi Seramik Parçaları……..……...……37

Resim 9. Ovasırtı Yerleşimi (Google Earth) ……..……..37

Resim 10. Ovasırtı Yerleşimi Seramik Parçaları……...…….38

Resim 11. Beykonak Yerleşimi (Google Earth) …….....……..……39

Resim 12. Beykonak Yerleşimi Seramik Parçaları……..……..40

Resim 13. Seramik Ağız Parçası……40

Resim 14. Yurtluk Yerleşimi (Google Earth) ……..……..……41

Resim 15. Yurtluk Yerleşimi Seramik Parçaları……..……..42

Resim 16. Eskiköy Yerleşimi (Google Earth) ……..……...42

Resim 17. Eskiköy Yerleşimi Buluntular……..……43

Resim 18. Seramik Ağız Parçası……44

Resim 19. Kafirdere Yerleşimi (Google Earth) ……..……..…….44

Resim 20. Kafirdere Yerleşimi Seramik Parçaları……..……...……45

Resim 21. Seramik Ağız Parçası……46

Resim 22. Şerit Kulp Parçası…….46

Resim 23. Kumağılı Yerleşimi (Google Earth)……..……...…….47

Resim 24. Kumağılı Yerleşimi Seramik Parçaları……..……...48

Resim 25. Bağlar Deresi Yerleşimi (Google Earth)……..……...……..48

Resim 26. Bağlar Deresi Yerleşimi Seramik Parçaları……..……49

Resim 27. Gövde-Halka Dip Parçası…….50

Resim 28. Orta Ören Yerleşimi (Google Earth)……..……...……50

Resim 29. Orta Ören Yerleşimi Seramik Parçaları……..……..51

Resim 30. Kase Ağız Parçası…….52

Resim 31. Kase Ağız Parçası…….52

Resim 32. Kase Ağız Parçası…….53

Resim 33. Çiftlikköy Köyiçi Yerleşimi (Google Earth)……..……..……53

Resim 34. Çiftlikköy Köyiçi Yerleşimi Seramik Parçaları……..……..54

Resim 35. Tahtalı Yerleşimi (Google Earth)……..……..…….55

Resim 36. Tahtalı Yerleşimi Seramik Parçaları……..……...……56

Resim 37. İp Delikli Ağız Parçası……..56

Resim 38. Yayvan Kâse Ağız Parçası…….....57

Resim 39. İp Delikli Çömlek Ağız Parçası……57

Resim 40. Baskı Bezemeli Çömlek Ağız Parçası……..57

Resim 41. Kabartmalı Çömlek Ağız Parçası……..58

Resim 42. Tabak Ağız Parçası……58

Resim 43. Kabartma Bezemeli Çömlek Ağız Parçası……58

Resim 44. Çömlek Ağız Parçası…….59

Resim 45. Kabartma Bezemeli Gövde Parçası……...59

Resim 46. Tırnak Bezemeli Ağız Parçası…….…..59

Resim 47. Derin Kâse Ağız Parçası……...60

Resim 48. Kâse Ağız Parçası……..60

Resim 49. El Baltası……..……..……60

Resim 50. Küçük Kap……..……..……60

Resim 51. Kaletepe Kalesi (Google Earth)……..……..……..……..61

Resim 32. Kaletepe Kalesi Arazi Görünümü…….…62

Resim 53. Ağıllar Sırtı Yerleşimi (Google Earth)……..……..…….63

Resim 54. Ağıllar Sırtı Yerleşimi Seramik Parçaları……..……...64

Resim 55. Dip Parçası……64

Resim 56. Koca Çeşmesi Yerleşimi (Google Earth)…….……...…….65

Resim 57. Koca Çeşmesi Yerleşimi Seramik Parçaları……..……...66

Resim 58. Sırlı Ağız Parçası……...66

Resim 59. Kâse Ağız Parçası……..66

Resim 60. Çömlek Ağız Parçası…….67

Resim 61. Kalyanlar Yerleşimi (Google Earth)……..…….…….67

Resim 62. Kalyanlar Yerleşimi Seramik Parçaları……..……..68

Resim 63. Söğütlü Çeşme Yerleşimi (Google Earth)……..……..……69

Resim 64. Söğütlü Çeşme Yerleşimi Seramik Parçaları……..……..70

Resim 65. Çömlek Ağız Parçası……....70

Resim 66. Boyun-Ağız Parçası……..71

Resim 67. Kâse Ağız Parçası……..71

Resim 68. Balıklı Yerleşimi (Google Earth)……..……..……..71

Resim 69. Balıklı Yerleşimi Seramik Parçaları……..……...72

Resim 70. Kâse Ağız Parçası……..73

Resim 71. Kâse Ağız Parçası……..73

Resim 72. Tavuk Ormanı Yerleşimi (Google Earth)……..……..……74

Resim 73. Tavuk Ormanı Yerleşimi Seramik Parçaları……..……...75

Resim 74. Kâse Ağız Parçası……..75

Resim 75. Halka Dip Parçası……..76

Resim 76. Armut Dere Yerleşimi (Google Earth)……..……..……..76

Resim 77. Armut Dere Yerleşimi Seramik Parçaları……...……..77

Resim 78. Marin Çeşme Yerleşimi (Google Earth)……..……...……..78

Resim 79. Marin Yerleşimi Seramik Parçaları……...……79

Resim 80. Eski Değirmen Ovası Yerleşimi (Google Earth)……..……....79

Resim 81. Bizans Dönemi Seramik Parçaları…….....…80

Resim 82. M.Ö. 3200-3000 Yıllarına Ait Seramik Parçaları……...……..…81

Resim 83. Kâse Ağız Parçası……..81

Resim 84. Kâse Ağız Parçası……..82

Resim 85. Alçak Kaide Parçası……..82

Resim 86. Yatay Kulplu Kâse Ağız Parçası…….…..82

Resim 87. Çömlek Ağız Parçası……....83

Resim 88. Kabartma Bezemeli Çömlek Ağız Parçası……83

Resim 89. Şerit Kulp Parçası……..84

Resim 90. Dikey Kulp-Gövde Parçası……84

Resim 91. Hacıtepe Yerleşimi (Google Earth)……...……...……..85

Resim 92. Hacıtepe Yerleşimi Seramik Parçaları……..……86

Resim 93. Kavacık Köyiçi Yerleşimi (Google Earth)……..……..……..86

Resim 94. Kavacık Köyiçi Yerleşimi Seramik Parçaları……..…….87

Resim 95. Horoz Dere Yerleşimi (Google Earth)……..……..……..88

Resim 96. Horoz Dere Yerleşimi Arazi Görünümü……...…….....……...…89

Resim 97. Maksutlu Patikası Yerleşimi (Google Earth)……..……..……89

Resim 98. Maksutlu Patikası Yerleşimi Seramik Parçaları……...…….90

Resim 99. Sırlı Kâse Ağız Parçası……..91

Resim 100. Sırlı Kâse Ağız Parçası……91

Resim 101. Ayvalı Dere Yerleşimi (Google Earth)…..……..……..…….91

Resim 102. Ayvalı Dere Yerleşimi El Baltaları……..……...92

Resim 103. Ayvalı Dere Yerleşimi Seramik Parçaları……..……....93

Resim 104. Ayvalı Dere Yerleşimi Seramik Parçaları…….…….....93

Resim 105. Tabak Ağız Parçası…….94

Resim 106. Çömlek Ağız Parçası……...94

Resim 107. Çömlek Ağız Parçası……...95

Resim 108. Alçak Kaide Parçası……95

Resim 109. Çömlek Ağız Parçası……...95

Resim 110. Mahmuzlu Kulp Parçası……..96

Resim 111. Kiremitçisalih Çeşme Sırtı Yerleşimi (Google Earth)……..…….....96

Resim 112. Kiremitçisalih Çeşme Sırtı Yerleşimi Seramik Parçaları……...…....97

Resim 113. Yel Değirmeni Yerleşimi (Google Earth)……..……..……...98

Resim 114. Yel Değirmeni Yerleşimi Seramik Parçaları……..……....99

Resim 115. Taş Tepe Yerleşimi (Google Earth)……..……..……99

Resim 116. Taş Tepe Yerleşimi Seramik Parçaları……..……...100

Resim 117. Yanık Bayır Yerleşimi (Google Earth)……..……..……101

Resim 118. Yanık Bayır Yerleşimi Seramik Parçaları……..……...102

Resim 119. Halka Dip Parçası…….….102

Resim 120. Çömlek Ağız Parçası…….103

Resim 121. Halka Dip Parçası……..103

Resim 122. Pomak Dere Yerleşimi (Google Earth)……..……..……104

Resim 123. Pomak Dere Yerleşimi Seramik Parçaları……..……...105

Resim 124. Konaklar Yerleşimi (Google Earth)……..……..…….……105

Resim 125. Konaklar Yerleşimi Seramik Parçaları……...……...106

Resim 126. Maksutlu Çeşme Sırtı Yerleşimi (Google Earth)……..……....107

Resim 127. Maksutlu Çeşme Sırtı Yerleşimi Arazi Malzeme……..……...108

Resim 128. Değirmen Yerleşimi (Google Earth)……..……...……108

Resim 129. Değirmen Yerleşimi Seramik Parçaları……..……..109

Resim 130. Düz Dip Parçası…….110

Resim 131. Dikey Kulp Parçası……110

Resim 132. Hamam Bayırı Yerleşimi (Google Earth)……..……..…….111

Resim 133. Hamam Bayırı Yerleşimi Seramik Parçaları……...……..112

Resim 134. Kâse Ağız Parçası…….112

Resim 135. Çömlek Ağız Parçası…….112

Resim 136. Amphora Ağız Parçası……..113

Resim 137. Yatay Kulplu Kap Parçası…….113

Resim 138. Tepeler Yerleşimi (Google Earth)…….....……..……113

Resim 139. Tepeler Yerleşimi Seramik Parçaları……..……..114

Resim 140. Ömerbey Kozdere Yerleşimi (Google Earth)……..……..…...115

Resim 141. Ömerbey Kozdere Yerleşimi Seramik Parçaları……...……....116

Resim 142. Yivli Kâse Ağız Parçası……116

Resim 143. Yolaltı Yerleşimi (Google Earth)……..……..…….....117

Resim 144. Yolaltı Yerleşimi Seramik Parçaları…….……....118

Resim 145. Çömlek Ağız Parçası……118

Resim 146. Kâse Ağız Parçası…….119

Resim 147. Sazlımalkoç Çeşme Sırtı Yerleşimi (Google Earth)……..……...119

Resim 148. Sazlımalkoç Çeşme Sırtı Yerleşimi Buluntuları……..…….....120

Resim 149. Karaağaç Yerleşimi (Google Earth)……...…….....121

Resim 150. Karaağaç Yerleşimi Seramik Parçaları……..……...122

Resim 151. Kazıma Bezemeli Gövde Parçası……..122

Resim 152. Sazlık Yamacı Yerleşimi (Google Earth)……..……..…….....123

Resim 153. Sazlık Yamacı Yerleşimi Buluntu Parçaları……...……...124

Resim 154. Sığırcılı Kozdere Yerleşimi (Google Earth)……..……..…….....124

Resim 155. Sığırcılı Kozdere Yerleşimi Seramik Parçaları……..……...125

Resim 156. Acıpınar Yerleşimi (Google Earth)……..……...……..126

Resim 157. Acıpınar Yerleşimi Seramik Parçaları……..…….127

Resim 158. Buzalık Yerleşimi (Google Earth)……..……..……127

Resim 159. Buzalık Yerleşimi Seramik Parçaları ve İşlenmiş Kaide……..128

Resim 160. Davultepe Yerleşimi (Google Earth)……..……..……129

Resim 161. Davultepe Yerleşimi Seramik Parçaları……..……..130

Resim 162. Ağız Parçası……..130

Resim 163. Şeritli Kulp Parçası……131

Resim 164. Sarmaşık Yerleşimi (Google Earth)……..……..……..131

Resim 165. Sarmaşık Yerleşimi Seramik Parçaları……..……....132

Resim 166. Sırlı Ağız Parçası……...133

Resim 167. Kakaçdere Yerleşimi (Google Earth)……..……...……...133

Resim 168. Kakaçdere Yerleşimi Seramik Parçaları……..…….134

Resim 169. Halka Dip Parçası……..135

Resim 170. Köy Civarı Yerleşimi (Google Earth)……..……..……...135

Resim 171. Köy Civarı Yerleşimi Seramik Parçaları……..….……136

Resim 172. Kâse Ağız Parçası……..136

Resim 173. Hamitli Kırı Yerleşimi (Google Earth)……..……..……137

Resim 174. Hamitli Kırı Yerleşimi Arazi Malzeme Görünümü……..138

Resim 175. Yeni Bağlık Yerleşimi (Google Earth)……..……..…….138

Resim 176. Yeni Bağlık Yerleşimi Seramik Parçaları……..……...139

Resim 177. Kurdu Hududu Tümülüsü (Google Earth)……..……..……144

Resim 178. Kurdu Hududu Tümülüsü (Doğudan)……...145

Resim 179. Yarma Tepe 1 Tümülüsü (Google Earth)……..……..…….145

Resim 180. Yarma Tepe 2 Tümülüsü (Google Earth)……..……..…….146

Resim 181. Yarma Tepe 3 Tümülüsü (Google Earth)……..……..…….147

Resim 182. Süleymaniye Yol Tümülüsü (Google Earth)……..……..…148

Resim 183. Süleymaniye Yol Tümülüsü (Kuzeyden)…….…….149

Resim 184. Çanta Çukuru Tümülüsü (Google Earth)……..……..……..150

Resim 185. Çanta Çukuru Tümülüsü (Batıdan)……...151

Resim 186. Yanıklık Tümülüsü (Google Earth)……...……..……..151

Resim 187. Yanıklık Tümülüsü (Batıdan)……...152

Resim 188. Elmalı I Tümülüsü (Google Earth)……..……..….……...153

Resim 189. Elmalı I Tümülüsü (Kuzeyden)…….154

Resim 190. Elmalı II Tümülüsü (Google Earth)……..……..……..154

Resim 191. Elmalı II Tümülüsü (Kuzeyden)……...155

Resim 192. Elmalı III Tümülüsü (Google Earth)……..……...……156

Resim 193. Elmalı III Tümülüsü (Kuzeyden)……..157

Resim 194. Elmalı IV Tümülüsü (Google Earth)……..……..….……157

Resim 195. Elmalı IV Tümülüsü (Kuzeyden)……..158

Resim 196. Beştepeler V Tümülüsü (Google Earth)……...……..……...159

Resim 197. Beştepeler V Tümülüsü (Doğudan)……..160

Resim 198. Çiftetepe A Tümülüsü (Google Earth)……..……...…….160

Resim 199. Çiftetepe A Tümülüsü (Doğudan)…...…….…….161

Resim 200. Çiftetepe B Tümülüsü (Google Earth)……..……..……..162

Resim 201. Çiftetepe B Tümülüsü (Güneyden)……...163

Resim 202. Eskiköy Tektepe Tümülüsü (Google Earth)……..……..….163

Resim 203. Eskiköy Tektepe Tümülüsü (Batıdan)……..164

Resim 204. Beştepeler I Tümülüsü (Google Earth)……..……..……165

Resim 205. Beştepeler I Tümülüsü (Güneyden)……..166

Resim 206. Beştepeler II Tümülüsü (Google Earth)……..……...……...166

Resim 207. Beştepeler II Tümülüsü (Kuzeyden)…….167

Resim 208. Beştepeler III Tümülüsü (Google Earth)……..……..……..168

Resim 209. Beştepeler III Tümülüsü (Doğudan)…….169

Resim 210. Beştepeler IV Tümülüsü (Google Earth)……..……..……..169

Resim 211. Beştepeler IV Tümülüsü (Kuzeyden)…….……...170

Resim 212. Soğuksu Tümülüsü (Google Earth)……..……..…….…..171

Resim 213. Soğuksu Tümülüsü (Batıdan)……172

Resim 214. Höyüktepe Tümülüsü (Google Earth)……..……...……..172

Resim 215. Höyüktepe Tümülüsü (Güneyden)……173

Resim 216. Menteşkırı A Tümülüsü (Google Earth)……..……..……...174

Resim 217. Menteşkırı A Tümülüsü (Doğudan)……..175

Resim 218. Menteşkırı B Tümülüsü (Google Earth)……...……..……...175

Resim 219. Menteşkırı B Tümülüsü (Kuzeyden)…….176

Resim 220. Esat Pınar Tümülüsü (Google Earth)……..……..……177

Resim 221. Esat Pınar Tümülüsü (Kuzeyden)…….178

Resim 222. Harmanlı Tümülüsü (Google Earth)……..……..……178

Resim 223. Harmanlı Tümülüsü (Batıdan)……..179

Resim 224. Harmanlı Köyü A Tümülüsü (Google Earth)……..…….....180

Resim 225. Harmanlı Köyü A Tümülüsü (Batıdan)…….……181

Resim 226. Harmanlı Köyü B Tümülüsü (Google Earth)……..…….....181

Resim 227. Harmanlı Köyü C Tümülüsü (Google Earth)……..…….....182

Resim 228. Harmanlı Köyü C Tümülüsü (Batıdan)……183

Resim 229. Kızılcıklı İğrek Tümülüsü (Google Earth)……..…….....184

Resim 230. Kızılcıklı İğrek Tümülüsü (Kuzeyden)…….185

Resim 231. Köyiçi Tümülüsü (Google Earth)……..……..…….185

Resim 232. Köyiçi Tümülüsü (Doğudan)……186

Resim 233. Maşatlık Tümülüsü (Google Earth)……..……..……..187

Resim 234. Maşatlık Tümülüsü (Güneyden)……...188

Resim 235. Karapınar Tümülüsü (Google Earth)……..……..……188

Resim 236. Karapınar Tümülüsü (Güneyden)…….189

Resim 237. Kavacık Tümülüsü (Google Earth)……..……...……..190

Resim 238. Kavacık Tümülüsü (Kuzeyden)……191

Resim 239. Macar Höyüğü Tümülüsü (Google Earth)……..……..……191

Resim 240. Macar Höyüğü Tümülüsü (Kuzeyden)…….192

Resim 241. Hamidiye Yolu Tümülüsü (Google Earth)……..……..…...193

Resim 242. Hamidiye Yolu Tümülüsü (Güneyden)…….194

Resim 243. Kurtbey Tümülüsü (Google Earth)……..……..……...194

Resim 244. Kurtbey Tümülüsü (Batıdan)……195

Resim 245. Kurttepe A Tümülüsü (Google Earth)……...……..……..196

Resim 246. Kurttepe A Tümülüsü (Kuzeyden)……197

Resim 247. Kurttepe B Tümülüsü (Google Earth)……..……...……..197

Resim 248. Kurttepe B Tümülüsü (Kuzeyden)……198

Resim 249. Kurttepe C Tümülüsü (Google Earth)……..……...……..199

Resim 250. Kurttepe C Tümülüsü (Kuzeyden)……200

Resim 251. Küçük Danişment Mera Tümülüsü (Google Earth)……..…...….200

Resim 252. Küçük Danişment Mera Tümülüsü (Kuzeyden)……..201

Resim 253. Kiraz Pınar Tümülüsü (Google Earth)……..……..……..202

Resim 254. Kiraz Pınar Tümülüsü (Batıdan)……...203

Resim 255. Araptepe Tümülüsü (Google Earth)……..……...…….203

Resim 256. Araptepe Tümülüsü (Batıdan)……...204

Resim 257. Hürriyet Tarlalığı Tümülüsü (Google Earth)……..……...…205

Resim 258. Hürriyet Tarlalığı Tümülüsü (Doğudan)……...206

Resim 259. Hürriyetler Tümülüsü (Google Earth)……...……..…….206

Resim 260. Hürriyetler Tümülüsü (Doğudan)…….207

Resim 261. Kuru Çeşme Tümülüsü (Google Earth)……..……..……208

Resim 262. Kuru Çeşme Tümülüsü (Batıdan)…….209

Resim 263. Maltepe Tümülüsü (Google Earth)……..……..……..209

Resim 264. Maltepe Tümülüsü Arazi (Kuzeyden)……..……210

Resim 265. Cadıkoruları Tümülüsü (Google Earth)……..……..……...211

Resim 266. Cadıkoruları Tümülüsü (Doğudan)……...212

Resim 267. Karameşelik Tümülüsü (Google Earth)……..……..……...212

Resim 268. Karameşelik Tümülüsü (Batıdan)…….213

Resim 269. Salarlı Tümülüsü (Google Earth)……..……..…….214

Resim 270. Salarlı Tümülüsü (Batıdan)……...215

Resim 271. Çifte Höyükler A Tümülüsü (Google Earth)……..…….....215

Resim 272. Çifte Höyükler A Tümülüsü (Doğudan)……...216

Resim 273. Çifte Höyükler B Tümülüsü (Google Earth)……...217

Resim 274. Çifte Höyükler B Tümülüsü (Batıdan)……..218

Resim 275. Becene Tümülüsü (Google Earth)…….……...218

Resim 276. Becene Tümülüsü (Batıdan)……..219

Resim 277. Kiremitlik Tümülüsü (Google Earth)……..……...……..220

Resim 278. Kiremitlik Tümülüsü (Doğudan)……..221

Resim 279. Kurt Dere Tümülüsü (Google Earth)……..……..……...221

Resim 280. Kurt Dere Tümülüsü (Güneyden)…….222

Resim 281. Sultanşah Mera Tümülüsü (Google Earth)……..……..…..223

Resim 282. Sultanşah Mera Tümülüsü (Kuzeyden)…….224

Resim 283. Kaba Höyük Tümülüsü (Google Earth)……..……..……...224

Resim 284. Kaba Höyük Tümülüsü (Kuzeyden)…….225

Resim 285. Karaağaç Sıvatı Tümülüsü (Google Earth)……..……..…..226

Resim 286. Karaağaç Sıvatı Tümülüsü (Batıdan)……227

Resim 287. Türkobası Mera Tümülüsü (Google Earth)……..……...….227

Resim 288. Türkobası Mera Tümülüsü (Kuzeyden)……228

Resim 289. Gürgen Dere Tümülüsü (Google Earth)……..……..……..229

Resim 290. Gürgen Dere Tümülüsü (Doğudan)……..230

Resim 291. Yeniköy Mera A Tümülüsü (Google Earth)……..……..…230

Resim 292. Yeniköy Mera A Tümülüsü (Güneyden)……..231

Resim 293. Yeniköy Mera B Tümülüsü (Google Earth)……..……..…232

Resim 294. Yeniköy Mera B Tümülüsü (Güneyden)……..233

Resim 295. Yeniköy Mera C Tümülüsü (Google Earth)……..……..…233

Resim 296. Yeniköy Mera C Tümülüsü (Güneyden)……..234

Resim 297. Yeniköy Tekhöyük Tümülüsü (Google Earth)……..…….….235

Resim 298. Yeniköy Tekhöyük Tümülüsü (Batıdan)……..236

Resim 299. Yeni Bağlık Tümülüsü (Google Earth)……..……..……236

Resim 300. Yeni Bağlık Tümülüsü (Doğudan)……..……237

Resim 301. Küp Kaynağı Mezarlığı (Google Earth)……...……..……...241

Resim 302. Küp Kaynağı Mezarlığı Mezar Taşı……...……...242

Resim 303. Balaban Köyiçi Mezarlığı (Google Earth)……..……..……242

Resim 304. Balaban Köyiçi Mezarlığı Mezar Taşları……..……243

Resim 305. Becene Mezarlığı (Google Earth)……..……..…….244

Resim 306. Becene Mezarlığı……..245

Resim 307. Çavuşlu Köyü Nekropol Alanı (Google Earth)……..…...…...….245

Resim 308. Çavuşlu Köyü Nekropol Alanı……..246

Resim 309. Parpudar Mezarlığı (Google Earth)……...……..……..247

Resim 310. Parpudar Mezarlığı Mermer Mezar Taşı Parçası…….…….248

Resim 311. Parpudar Mezarlığı Yazıtlı Mermer Mezar Taşı……..…….248

Resim 312. Tavşan Tepe Mezarlığı (Google Earth)……...……..……249

Resim 313. Tavşan Tepe Mezarlığı Kap 1……..…….……250

Resim 314. Tavşan Tepe Mezarlığı Kap 2……..…….250

Resim 315. Tavşan Tepe Mezarlığı Kap 3……..…….251

Resim 316. Tavşan Tepe Mezarlığı Kap 4……..…….……251

Resim 317. Gazihalil Mera Mezarlığı (Google Earth)……..……..…….252

Resim 318. Gazihalil Mera Mezarlığı Kemikler……..253

Resim 319. Kestirice Sırtı Mezarlığı (Google Earth)……..……...……..253

Resim 320. Kestirice Sırtı Mezarlığı…….……...254

Resim 321. Sarı Meşe Mezarlığı (Google Earth)……..……..……255

Resim 322. Sarı Meşe Mezarlığı Kap 1……..…….256

Resim 323. Sarı Meşe Mezarlığı Kap 2……..…….256

Resim 324. Arnavut Mezarlığı (Google Earth)……..……..……257

Resim 325. Arnavut Mezarlığı…….258

Resim 326. Yanya Mezarlığı (Google Earth)……...……..……..258

Resim 327. Yanya Mezarlığı Mermer Mezar Taşı……..…….259

Resim 328. Maksutlu Köyiçi Mezarlığı (Google Earth)……..……..…..260

Resim 329. Maksutlu Köyiçi Mezarlığı……...261

Resim 330. Muhacırkadı Köyiçi Mezarlığı (Google Earth)……..……..…….261

Resim 331. Muhacırkadı Köyiçi Mezarlığı Mermer Mezar Taşı…….262

Resim 332. Ömerbey Köyiçi Mezarlığı (Google Earth)……..……..…..263

Resim 333. Ömerbey Köyiçi Mezarlığı Mermer Mezar Taşları……..……264

Resim 334. Andıraç Mezarlığı (Google Earth)…….……..……....264

Resim 335. Andıraç Mezarlığı Kemikler…….265

Resim 336. Sefer Ovası Mezarlığı (Google Earth)……..……..……..266

Resim 337. Sefer Ovası Mezarlığı……...267

Resim 338. Aslıhan Çeşmesi (Google Earth)……...……..……..268

Resim 339. Aslıhan Çeşmesi Genel Görünümü……..270

Resim 340. Aslıhan Çeşmesi Üst Detay…..……..270

Resim 341. Bayramlı Çeşmesi (Google Earth)……..……..……....271

Resim 342. Bayramlı Çeşmesi……..……...272

Resim 343. Bayramlı Kilisesi (Google Earth)……..……..…….272

Resim 344. Bayramlı Kilisesi……...……274

Resim 345. Kaz Ova Köprüsü (Google Earth)……..……...……274

Resim 346. Kaz Ova Köprüsü……..……275

Resim 347. Ulu Çeşme (Google Earth)……...……..……..…….276

Resim 348. Ulu Çeşme…….……277

Resim 349. Taşköprü (Google Earth)…….……..……...277

Resim 350. Taşköprü……278

Resim 351. Nafia Köprüsü (Google Earth)……...……..…….……279

Resim 352. Nafia Köprüsü……..….280

Resim 353. Karapınar Yazıtı Buluntu Yeri (Google Earth)……...……..280

Resim 354. Karapınar Yazıtı……..……..……281

Resim 355. Gazi Turhan Bey Cami-Türbe (Google Earth)……..…..…….282

Resim 356. Gazi Turhan Bey Cami-Türbe……...……283

Resim 357. Çavdar Tepe Dikili Taşı Buluntu Yeri (Google Earth)……..……..284

Resim 358. Çavdar Tepe Dikili Taşı……285

Resim 359. Yıkık Dere Köprüsü (Google Earth)……..……...….285

Resim 360. Yıkık Dere Köprüsü……...…….……..286

Resim 361. Uzunköprü Yerleşimlerin Dağılımı……...289

Resim 362. Uzunköprü Tümülüslerin Dağılımı……...290

Resim 363. Uzunköprü Mezarlıkların Dağılımı……...290

TABLOLAR LİSTESİ

Tablo 1. Filemaker Programında Hazırlanmış Arazi Çalışma Fişi 5

Tablo 2. Uzunköprü İlçesinin Detaylı Arazi Durumu……10

Tablo 3. Türkiye ve Edirne'nin Arazi Durumu…….……11

GRAFİKLER LİSTESİ

Grafik 1. Yerleşimlerin Seramik Dağılımına Göre Boyutları…….118

Grafik 2. Tümülüslerin Yüksekliklerine Göre Dağılımı……..216

Grafik 3. Tümülüslerin Tahribat Durumu……217

KISALTMALAR LİSTESİ

A.g.e. : Adı geçen eser

A.g.m. : Adı geçen makale

A.g.t. : Adı geçen tez

Bkz. : Bakınız

Cm/cm : Santimetre

Çev. : Çeviren

ÇŞB : Çevre ve Şehircilik Bakanlığı

Daa/daa : Dekar

DSİ : Devlet Su İşleri

Ed. : Editör

E/D. : Doğu

Evn. No. : Envanter Numarası

Fig. : Figür

Gör. : Görevlisi

Gös. Yer. : Gösterilen Yer

GPS : Global Positioning System

Ha/ha : Hektar

Haz. : Hazırlayan

Kat. No. : Katolog Numarası

Kg/kg : Kilogram

Km/km : Kilometre

Km^2 /km^2 : Kilometre kare

m : Metre

m^2 : Metrekare

Mah. : Mahalle

M.Ö. : Milattan Önce

M.S. : Milattan Sonra

N/K. : Kuzey

Ögr. : Öğretim

Res. : Resim

s. : Sayfa

Tab. : Tablo

TKA : Trakya Kalkınma Ajansı

TSE : Türk Standartları Enstitüsü

Utm : Unifield Threat Management

UZTB : Uzunköprü Ticaret Borsası

Yy/yy. : Yüzyıl

1. GİRİŞ

'Uzunköprü İlçesi Arkeolojik Kültür Envanteri' yüzey araştırması çalışmaları, Kültür ve Turizm Bakanlığı Kültür Varlıkları ve Müzeler Genel Müdürlüğü'nün sağladığı resmi izinle, Edirne Müze Müdürlüğü'nün bilgisi ve koordinasyonunda 01.01.2017 tarihinde başlamış ve 31.12.2018 tarihinde sona ermiştir[1]. Edirne İli Uzunköprü İlçesi ve köylerinde gerçekleştirilen yüzey araştırması çalışmaları, Uzunköprü Belediyesi tarafından desteklenmiştir.[2]

Uzunköprü yüzey araştırması çalışmaları İlçe merkezinin bir kısmının yanı sıra, 1 belde ile 53 köyü kapsayacak şekilde gerçekleştirilmiştir. 24 aylık çalışmanın 20 aylık kısmı arazide yaya yüzey araştırması şeklinde gerçekleştirilmiş ve toplamda araç ile 60.000 km yol kat edilmiştir. Uzunköprü ilçesi ve köylerinde gerçekleştirilen araştırmalar sırasında arazide 368 noktada mevki taraması yapılmıştır. 144 kültür varlığına ilişkin bulgulara rastlanılmıştır. Altınyazı Kalesi ve Dereköy Kalesi, 28 tümülüs, Çavuşlu Köyü Nekropol Alanı, Aslıhan Çeşmesi ve Bayramlı Çeşmesi, Bayramlı Kilisesi ve Gazi Turhan Bey Cami-Türbesi daha önceden tescil edilmiştir. Tescilli olmayan; 51 yerleşim yeri, 36 tümülüs, 15 mezarlık, 4 köprü, 1 çeşme, 1 yazıt ve 1 dikilitaş olmak üzere bölge tarihine ışık tutabilecek yeni 109 kültür varlığı tespit edilmiştir.

Trakya Bölgesi'nin genelinde olduğu gibi Uzunköprü İlçesi ve köylerinde de kaçak kazı, tarım ve diğer beşeri faaliyetler ile kültür varlıklarımız yoğun tahribata uğramıştır. Özellikle gelişen teknoloji ile tarım aletleri ve iş makinaları, geçmişten günümüze kadar ki aşamada kapasitelerinin güçlenmesi ile tahribatın yoğunluğunu da arttırmıştır. Beşeri faaliyetler ve bölgenin tarımsal araziye uygun

[1] Arazi çalışması için Kültür ve Turizm Bakanlığı Kültür Varlıkları ve Müzeler Genel Müdürlüğü'nden 23.12.2016 tarih ve 94949537-161.05/232950 sayılı, 19.12.2017 tarih ve 94949537-161.05/267113 sayılı izinleri ile Edirne Arkeoloji Müzesi'nin bilgisi ve koordinasyonunda arazi çalışması gerçekleştirilmiştir.

[2] Uzunköprü Belediyesi ile 31.03.2017 tarihinde karşılıklı yapılan protokol ile ulaşım, barınma ve yemek giderleri 21 ay süreyle Uzunköprü Belediyesi tarafından karşılanmıştır.

olması nedeniyle yapılan yoğun tarımsal faaliyetler mimarı öğe açısından bir erozyona yol açmıştır. Ayrıca yüzeyde bulunan arkeolojik malzemelerin dağılma, kırılma ve parçalara ayrılmasına yol açmıştır.

1.1.Amaç

Edirne İli, Uzunköprü İlçesinde ve köylerinde yapılacak olan yüzey araştırması ile Uzunköprü İlçesi sınırları içerisinde bulunan ve henüz detaylı bir şekilde bilimsel arkeolojik çalışmaları yapılmamış alanların arkeolojik potansiyelinin ortaya çıkartılmasıyla Uzunköprü İlçesi Arkeolojik Kültür Envanterinin oluşturulması amaçlanmaktadır.

Araştırmamızın en önemli hedefi Edirne İli, Uzunköprü İlçesinde ve köylerinde çağlar boyunca görülen insan etkinliklerini yaya yüzey araştırması yöntemleriyle belgelemek, araştırmak ve yorumlamaktır. Arkeolojik yerleşim yerlerinin; coğrafi gözlemleri, yerleşimlerin konumu, yerleşimlerin boyutu, yerleşimler arası mesafeler saptanacaktır. Yüzeyde görülen malzemenin belgelenmesi, incelenip fotoğraflanması ve tasniflenmesini sağlanacaktır. Yüzey malzemesinden elde edilen bilgiler ışığında kültürün coğrafi yayılımı, yerleşim dokusu, yerleşim nüfusu, zamansal dağılım, yerleşime ait tarım arazisinin alanı, yol güzergâhların saptanması sağlanabilecektir. Bu analizlerden elde edilen sonuçlar araştırılan alanda siyasi yapının özellikleri, yaşam tarzları, sosyal yapı, ekonomik sistem, ticaret ve yönetim şemasının oluşturulmasına yardımcı olacaktır. Yüzeyde bulunan koruma altında tutulması gereken taşınmaz eserler kayıt altına alınarak Uzunköprü İlçesi Arkeolojik Kültür Envanteri oluşturulacak, taşınabilir durumda olan ve Edirne Arkeoloji Müzesi'nin alınmasını uygun gördüğü tarihi eserlerin ise müzeye teslimi yapılmıştır.

1.2.Kapsam

01.01.2017-31.12.2018 tarihleri arasında gerçekleştirilmiş olan, Uzunköprü İlçesi ve köylerinde 24 ay devam eden arkeolojik yüzey araştırması çalışmaları, tezin zamansal sınırlarını oluşturmaktadır

Aşağıdaki köy ve mahalleler de gerçekleştirdiğimiz çalışmalar tezin mekânsal sınırlarını oluşturmuştur. Alıç Köyü, Altınyazı Köyü, Aslıhan Köyü, Balaban Köyü, Balabankoru Köyü, Başağıl Köyü, Bayramlı Köyü, Beykonak Köyü, Bıldır Köyü, Çakmakköy Köyü, Çalıköy Köyü, Çavuşlu Köyü, Çiftlikköy Köyü, Çobanpınar Köyü, Değirmenci Köyü, Dereköy Köyü, Elmalı Köyü, Eskiköy Köyü, Gazihalil Köyü, Gazimehmet Köyü, Gemici Köyü, Habibhoca Mahallesi, Hamidiye Köyü, Hamitli Köyü, Harmanlı Köyü, Hasanpınar Köyü, Kadıköy Köyü, Karapürçek Köyü, Karapınar Köyü, Karayayla Köyü, Kavacık Köyü, Kavakayazma Köyü, Kırcasalih Beldesi, Kırkkavak Köyü, Kırköy Köyü, Kiremitçisalih Köyü, Kurdu Köyü, Kurtbey Köyü, Kurttepe Köyü, Küçük Danişment Köyü, Maksutlu Köyü, Malkoç Köyü, Meşeli Köyü, Muhacırkadı Köyü, Ömerbey Köyü, Saçlımüsellim Köyü, Salarlı Köyü, Sazlımalkoç Köyü, Sığırcılı Köyü, Sipahi Köyü, Sultanşah Köyü, Süleymaniye Köyü, Turnacı Köyü, Türkobası Köyü, Yağmurca Köyü, Çöpköy Mahallesi, Muradiye Mahallesi, Muradiye Cami Mahallesi ve Yeniköy Mahallesi civarları tez kapsamında taranmıştır.

Tezin zamansal kapsamı geniş tutulmuş ve arazi çalışmaları esnasında karşılaşılan tüm arkeolojik malzemeler dönem ayırt etmeksizin fotoğraflanarak ve GPS koordinatları alınarak kayıt altına alınmıştır.

1.3. Yöntem

Kültür ve Turizm Bakanlığı, Kültür Varlıkları ve Müzeler Genel Müdürlüğü'nden alınan izinler ile Edirne Müze Müdürlüğü'nün bilgisi ve koordinasyonunda gerçekleştirilen, Edirne İli, Uzunköprü İlçesi ve köylerini kapsayan arkeolojik yüzey araştırması çalışmaları ile oluşturulacak olan 'Uzunköprü İlçesi Arkeolojik Kültür Envanteri' için 24 aylık bir çalışma programı hazırlanmıştır. Hazırlanan bu çalışma programı ile Uzunköprü İlçe merkezinin bir kısmının yanı sıra, 53 köy ile 1 beldeyi kapsayacak 21 aylık bir metodolojik gezi güzergâhı oluşturulmuştur. Uzunköprü Belediyesi ile yapılan karşılıklı protokol ile yüzey araştırma için gerekli olan ulaşım, konaklama, yiyecek ve ihtiyaç duyulan tüm destekler Uzunköprü Belediyesi tarafından karşılanmıştır.

Yüzey araştırması çalışmalarına başlanılmadan önce, araştırmaların en uygun ortamlarda yapılabilmesi için çalışma alanı içerisindeki bütün yol güzergâhları tek tek incelenerek bütün köyleri kapsayan en uygun gezi rotası oluşturulmuştur. Genel olarak Uzunköprü İlçesindeki köy muhtarlarından, köyün yaşlılarından, çiftçilerden ve sürekli arazide dolaşan ve hayvanları otlatan çobanlardan arazi hakkında tüm bilgiler toplanılmıştır. Ayrıca Google Earth gibi uydu görüntüleme araçlarından ve 1/100.000'lik ve 1/25.000'lik topografik haritalardan yararlanılarak, muhtemel buluntu yerleri olabilecek alanlar saptanmaya çalışılmıştır. Bu buluntu merkezleri için 'Arazi Çalışma Fişleri' formları oluşturulmuştur **(Tablo 1)**.

Yüzey araştırmasında tespit edilen tüm kültür varlıkları Filemaker ile hazırlanan arazi çalışma fişlerine yazılmış ve daha sonra bilgisayar ortamına aktarılmıştır. Arazide buluntular toplanmamış genel olarak yerleşim belirlendikten sonra seramikler yerinde incelenip, fotoğraflanmış, çizimi yapılmış, dönem ve tür tespiti yapıldıktan sonra tekrar bulunduğu yere bırakılmıştır.

EDİRNE İLİ, UZUNKÖPRÜ İLÇESİ ve KÖYLERİ'Nİ KAPSAYAN ARKEOLOJİK YÜZEY ARAŞTIRMASI

İLİ: Edirne	**İLÇESi:** Uzunköprü	**MAHALLE- KÖY**: **MEVKİİ:**		**Koordinatlar:**	
				1	**E/D:**
					N/K:
Tarih:	**Envanter no:**	**Foto no:**	**Çizim no:**	**2**	**E/D:**
					N/K:

Genel Tanımı:

Yerleşim: Tümülüs: Mezarlık: Anıt: Diğer:

Buluntu:

Seramik: Yontma Taş: Sürtme Taş, Kemik: Metal: Diğer:

Dönem:

Paleolitik: Mezolitik: Neolitik: Kalkolitik: İTÇ: GTÇ: Demir: Hellenistik: Roma: Bizans: Osmanlı: Cumhuriyet:

Alan:	**Yükselti:**	**Büyüklük:**	**Genişlik:**	**Çap:**

Durum ve Tahribat

Sürülmüş toprak: Sürülmüş sıkıştırılmış toprak: Ekili alan: Çalı/Orman: Diğer:

Gözlemler:

Hazırlayan: Cüneyt AKGÜN

Tablo 1. Filemaker Programında Hazırlanmış Arazi Çalışma Fişi

Saptanan kültür varlıklarının koordinat, rakım gibi coğrafi konum tespitleri (GPS ve 1.25.000'lik paftalarda), yükseklik, boyut gibi ölçümleri, SLR ve dijital formatlarda fotoğraf çekimleri, dönem ve tür saptanması gibi dokümantasyon çalışmaları yapılmıştır.

Elde edilen sayısal ve niteliksel veriler, Coğrafi Bilgi Sistemleri vasıtasıyla çeşitli analizlerin ve haritaların üretilebilmesine olanak sağlayacak biçimde veri tabanına aktarılmıştır. Koordinatlar; hem 1/25.000 haritalara göre coğrafi koordinat sistemi, hem de 1/100.000 UTM[3] askeriye koordinat sistemi üzerinden yerleşim, tümülüs ve diğer buluntulara eklenilmiştir. Yüzey araştırması çalışmalarını gerçekleştirdiğimiz Uzunköprü ilçesi askeri gridli sisteme göre UTM 35T birimi içerisinde kalmaktadır[4]. Yüzey araştırmaları sırasında tespit edilen taşınmaz eserlerle ilgili yerinde belgeleme işlemleri yapılmış, tescilli olmayanlar ise mevzuata uygun bir biçimde tescil edilmesi için gerekli başvurular yapılmıştır.

Yerleşim yerleri, tümülüsler ve diğer mimari buluntu isimleri tescil edilenler hariç bulundukları parselin mevki isimleri ile adlandırılmışlardır. Farklı köylerde benzer mevkiler bulunduğu durumlarda ise başına önce köy ismi sonra mevki ismi verilerek yerleşimler, tümülüsler ve diğer mimari buluntular adlandırılmışlardır. Yerleşimlerde bulunan seramik parçaları üzerinden tarihlendirme çalışmaları yapılmaya çalışılmıştır. Profil veren seramik parçalarının el ve bilgisayar çizimleri gerçekleştirilmiştir. Yerleşimlerin boyutu, seramiklerin dağıldıkları tarlalar üzerinden dönüm hesabı yapılarak tahmini olarak bulunmaya çalışılmıştır. 10-50 dönüm arası 'Küçük Yerleşimler', 50-90 dönüm arası 'Orta Büyüklükte Yerleşimler' ve 90 dönüm ve üzeri ise 'Büyük Yerleşimler' olarak ifade edilmiştir. Tümülüsler üzerinde herhangi bir tarihlendirme çalışması gerçekleştirilememiştir. Yayvanlaşmış ve 5 metreye kadar yükseklikleri bulunan tümülüsler, 'Küçük Tümülüsler', 5-9 metre arası yükseklikteki tümülüsler, 'Orta Büyüklükte Tümülüsler' ve 10 metre ve üzeri tümülüsler ise 'Büyük Tümülüsler' olarak adlandırılmıştır. Yerleşimler, tümülüsler ve diğer mimari buluntular köy isimlerine göre alfabetik sıraya uygun olarak konumlandırılmıştır.

---

[3] UTM (Universal Transversal Merkator), Evrensel Enlem Merkatörü'nün kısa tanımı olarak adlandırılmaktadır. Askeri izdüşümlerine göre gridli haritalarda silahlı kuvvetler için nokta tayini bulmada kullanılan özel bir bildirim sistemi olarak karşımıza çıkmaktadır. Bkz. https://www.nedir.com/utm-koordinat-sistemi(11.12.2018).

[4] Türkiye 6 derecelik 35, 36, 37, 38 olmak üzere 4 dilim içerisinde yer almaktadır. Trakya Bölgesi ve içerisinde kalan Uzunköprü İlçesi 35. dilim içerisinde kalmaktadır. Bkz.https://www.harita.gov.tr/images/egitim/fa2582fff78f29a.pdf(11.12.2018).

2. UZUNKÖPRÜ İLÇESİNİN GENEL ÖZELLİKLERİ

Uzunköprü İlçesinin genel özelliklerini anlatacağımız bu bölümde öncelikle yeri ve konumunu daha iyi anlayabilmek için Edirne İli üzerinden kısa bir giriş yaparak genelden özele doğru bir yol izleyeceğiz. Edirne İli, Türkiye'nin kuzeybatı tarafında yer alan Yunanistan ve Bulgaristan ile kara sınırı bulunan güzide şehirlerimizden bir tanesidir. Yüzölçümü 6276 km^2 olan Edirne İli; doğusunda Tekirdağ ve Kırklareli İli, batısında Yunanistan, kuzeyinde Bulgaristan, güneyinde ise Çanakkale İli ile çevrelenmiştir. Kuzey tarafında Yıldız (Istranca) Dağları, iç kısımlarda Ergene Havzası, güney tarafında dağ ve platolarla çevrili Meriç Deltası ilin genel yüzey şekillerini oluşturmaktadır. Edirne İli ilçeleri: Merkez, Lalapaşa, Süloğlu, Havsa, Meriç, Keşan, İpsala, Enez ve Uzunköprü'dür[5] (**Harita 1**).



Harita 1. Edirne İlinin Sınırları ve İlçeleri

[5] ÇŞB, Edirne Valiliği Çevre ve Şehircilik İl Müdürlüğü İl Çevre Durum Raporu, https://webdosya.csb.gov.tr/db/ced/editordosya/Edirne_icdr2012.pdf/, (11.04.2019), s. 17.

2.1.İlçe Sınırları ve Coğrafyası

Uzunköprü İlçesi içerisinde 1 belde ve 53 köy bulunmaktadır. İlçenin kapladığı alan ile Edirne ilçeleri arasında ilk sırada yer almaktadır ve Ergene Nehri'nin güney yamaçlarına konumlanmıştır. Yüzölçümü 1.224 km^2 olan Uzunköprü İlçesi; doğusunda Tekirdağ İline bağlı Hayrabolu İlçesi, batısında Meriç ve İpsala ilçeleri ile aynı zamanda Yunanistan Devleti, kuzeyinde Edirne İli, Havsa ve Tekirdağ İline bağlı Pehlivanköy ilçeleri, güneyinde ise Keşan ve Tekirdağ iline bağlı Malkara ilçeleri ile çevrilidir[6] (**Harita 2**).

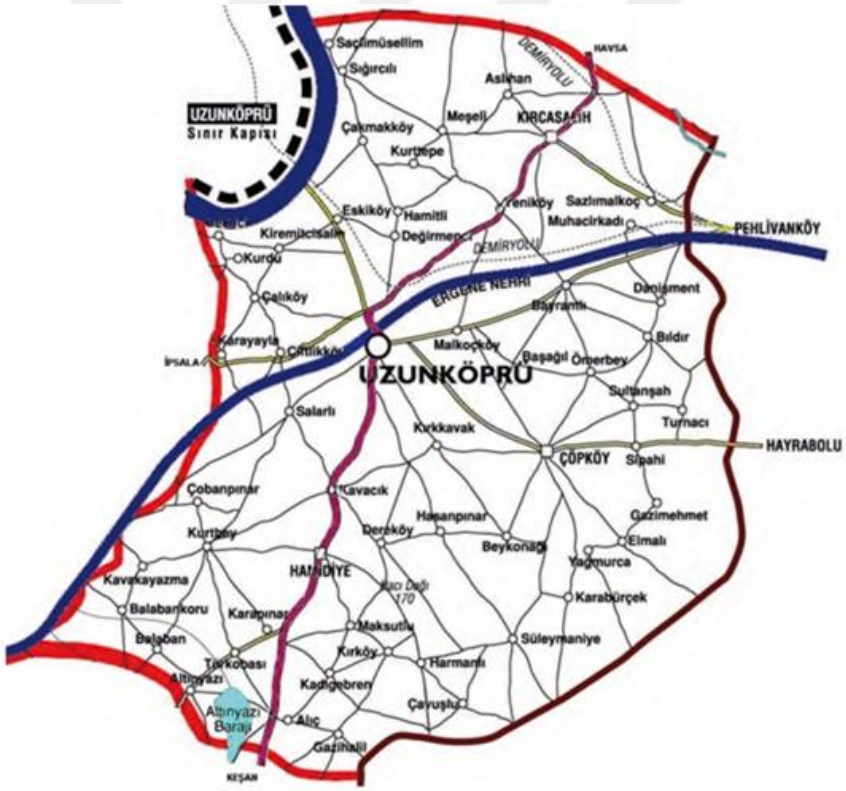

Harita 2. Uzunköprü İlçesi ve Köyleri

[6]UZTB, Uzunköprü Çevre Eylem Planı, http://www.ergeneriver.com/wpcontent/uploads/pdf/uzcevre.pdf/ (22.06.2018), s.8.

Uzunköprü İlçe topraklarının batı tarafından geçen ve Türkiye-Yunanistan sınırını çizen Meriç Nehri Bulgaristan Devleti sınırları içerisinden doğmakta ve Enez İlçesi'nden denize dökülmektedir. Yıldız (Istranca) Dağları'ndan doğan ve içerisine bir takım akan dereleri katan Ergene Nehri, ilçenin orta kısmını kaplayan Ergene Ovası'nı oluşturmakta ve ilçenin kenarından geçerek İpsala İlçesinin Sarıcaali Köyü'nden Meriç Nehri'ne dökülmektedir. İlçenin yüzey şekillerine yansıyan Ergene Nehri, orta kısımların geniş bir ovaya sahip olmasını sağlamaktadır. İlçenin kuzey tarafında yer alan küçük tepeler ile güney tarafında değişik yükselti gösteren tepeler ve platolar bulunmaktadır[7].

Ülkemizin büyük bir bölümünde olduğu gibi Uzunköprü İlçesinde de karasal iklim hâkimdir ve kuzey rüzgârlarına açıktır. Kışların sert geçtiği ve kar yağışlarının görüldüğü, yazların ise kurak ve sıcak geçtiği mevsimler görülmektedir. Uzunköprü içerisinden geçen Ergene ve Meriç nehirleri önemli su kaynakları olmasına rağmen bazı olumsuz sorunları da beraberinde getirmektedir. Kış aylarında yaşanan aşırı yağışlar ve Bulgaristan ve Romanya'da bulunan barajların dolması sonucunda baraj kapaklarını açılması sel baskınlarına yol açmaktadır. Sel baskınlarının Uzunköprü İlçesi ve nehir kenarlarında bulunan tarımsal arazileri olumsuz yönde etkilediği görülmektedir[8].

İlçenin merkezinde köprünün bulunduğu yerin deniz seviyesinden yüksekliği 18 m olmasına karşın ilçenin güneydoğu tarafında yer alan en yüksek tepesi olan Süleymaniye Tepesi'nin yüksekliği 378 metredir. Bizim gerçekleştirdiğimiz yüzey araştırmaları sırasında ise deniz seviyesine en yakın yükseklik 16 m ile Balabankoru Köyü Kumluk yerleşimi ve deniz seviyesine göre en yüksek yükseklik 270 m ile Gazimehmet Köyü Kestirice Sırtı Mevkii'nde bulunan tümülüstür. Ayrıca ölçümü yapılan yerlere birkaç örnek verecek olursak; Aslıhan Köyü 55 m, Kavacık Köyü 70 m, Bıldır Köyü 110 m, Dereköy Köyü 158 m,

[7] Uzunköprü Çevre Eylem Planı, UZTB, 2014, s. 8.
[8] TKA, Edirne İli Mevcut Durum Analizi, https://docplayer.biz.tr/10811455-Edirne-ili-mevcut-durum-analizi-01-01-2014-trakya-kalkinma-ajansi.html, (11.04.2019), s.12.

Harmanlı Köyü 199 m ve Çöpköy Mahallesi 240 m gibi farklı rakım değerleri karşımıza çıkmaktadır.

2.2.Toprak ve Arazi Kullanımı

Uzunköprü İlçesinin 1.224.000 dekar olan toplam arazi alanın yaklaşık %62'si tarım arazisidir. Geri kalan %38'i ise ormanlık-fundalık, çayır-mera, taş ocakları, baraj (gölet) sahası, yollar, köy yerleri ve boşluklar oluşturmaktadır (**Tablo 2**). Tarım arazisinin kapladığı alan Türkiye ortalamasının üzerinde olduğu görülmektedir[9] **(Tablo 3)**.

İlçenin Genel Arazi Durumu (dağılımı)	Alan (Dekar)
Orman ve Fundalık	131.000 da
Çayır-Mera	244.580 da
Taş Ocakları	16.520 da
Baraj Sahası (Göletler Dahil)	8.375 da
Yollar	20.285 da
Köy Yeri ve Boşluklar	45.000 da
Tarım Arazisi	758.240 da
Genel Arazi Varlığı Toplamı	1.224.000 da
Tarım Arazilerinin Dağılımı	
Tarla Arazi	720.220 da
Bağ Bahçe	17.140 da
Sebze	20.880 da
Tarım Arazisinin Toplamı	758.240 da
Tarım Arazilerinin Durumu	
Kıraç Arazi Toplamı	496.640 da
Taban Arazi Toplamı	145.980 da
Sulanabilir Arazi Toplamı	115.620 da
Tarım Arazilerinin Toplamı	758. 240 da

Tablo 2. Uzunköprü İlçesinin Detaylı Arazi Durumu[10]

[9] Uzunköprü Çevre Eylem Planı, UZTB, 2014, s. 9.
[10] Kaynak için Bkz. (Uzunköprü Çevre Eylem Planı, UZTB, 2014, s. 10.)

	Arazi Kullanım Şekli	Alan (ha)	Oran (%)
	Tarım Alanı	380.262	61
	Çayır - Mera	81.279	13
	Orman - Fundalık	104.228	17
	Tarım Dışı Alan	61.826	10
Edirne	Toplam Alan	627.595	100
	Tarım Alanı	29.968.000	34
	Çayır - Mera	20.500.000	26
	Orman - Fundalık	20.763.000	26
	Tarım Dışı Alan	10.184.700	13
Türkiye	Toplam Alan	78.355.700	100

Tablo 3. Türkiye ve Edirne'nin Arazi Durumu[11]

Uzunköprü İlçesinde yaklaşık olarak 18 tane baraj ve gölet bulunmaktadır. Bu barajlar ve göletler su depolama kapasitelerine bağlı olarak kendi havzalarında genelde tarımsal sulama amacıyla kullanım görmektedirler. Bu barajların ve göletlerin isimleri; Altınyazı Barajı, Çakmak Barajı, Balabanköy Gölet'i, Başağıl Gölet'i, Beykonak Gölet'i, Bülbül Gölet'i, Çöpköy Gölet'i, Değirmenci Gölet'i, Gazihalil Gölet'i, Hasanpınar Gölet'i, Kadıgebran Gölet'i, Karayayla Gölet'i, Kavacık Gölet'i, Kavakayazma Gölet'i, Kiremitçisalih Gölet'i, Kurtbey Gölet'i, Malkoç Gölet'i ve Yağmurca Gölet'idir[12].

Trakya genel jeoloji kesitine bakıldığı zaman bölgenin genel jeolojik yapısını tersiyer kuvarterner[13] yaşlı birimler oluşturmaktadır. Uzunköprü İlçesi'nin de içinde bulunduğu birimler Pliyosene[14] ait 'Ergene Formasyonu[15]' Kuvarterner'e ait 'Genç Çökeller yani Alüvyonlar[16]' oluşturmaktadır[17].

[11] Kaynak için Bkz.(Edirne İli Mevcut Durum Analizi, TKA, 2014, s. 11.)
[12] Uzunköprü Çevre Eylem Planı, UZTB, 2014, s. 10.
[13] Kuvarterner; jeolojide yaklaşık son 2,588 ± 0,005 milyon yıllık dönemi kapsayan, Uluslararası Stratigrafi Komisyonu'nun kabul ettiği jeolojik zaman cetveline göre tanımlanmış Senozoik Zaman'ın sonuncu bölümüdür. Bkz. https://tr.wikipedia-on-ipfs.org/wiki/Kuvaterner.html (11.04.2019).
[14] Pliyosen Çağ, yaklaşık 5 milyon yıl öncesinden 2 milyon yıl öncesine dek süren üçüncü jeolojik çağın son dönemidir. Bkz. https://www.turkcebilgi.com/erken_pliyosen (11.04.2019).
[15] Ergene Formasyonu: Siltli, kumlu, çakıllı yer yer killi birimlerden oluşmaktadır. Formasyonun kalınlığı 100-500 metre arasında değişken olup, yapısı itibariyle Trakya'nın akifer özelliğindeki en

Uzunköprü İlçesi'nin tektonik hareketlerine bakacak olursak; Ergene Havzası olarak adlandırdığımız bölümde hem kuzeyden hem de güneyden günümüze faaliyeti canlı olmayan fay hattı bulunmaktadır. Fakat Ergene Havzası güneyi tektonik açıdan etkinlik göstermektedir. Marmara Denizi çöküntü havzası ile Saroz Körfezi çöküntü havzası birbirlerine komşudurlar. Saroz Körfezi Kuzey Anadolu Fayı'nın batı uzantılarından biridir ve 10 km uzunluğa sahip Saroz-Gaziköy fayı birbirleriyle bağlantılıdır[18].

2.3. Yapılan Kazılar ve Yüzey Araştırmaları

Edirne İline daha doğrusu daha geniş bir şekilde Doğu Trakya'nın araştırma tarihçesine bakıldığı zaman, bölgeyi ziyaret eden seyyah ve bilim adamları, işgal kuvvetlerinin yaptığı yağma amaçlı kazılar, 1930'lu yıllardan itibaren başlamış olan bilimsel kazı ve yüzey araştırmaları karşımıza çıkmaktadır[19].

Arif Müfid Mansel, 1936-1938 yıllarında Lüleburgaz, Kırklareli ve Vize, Edirne illerinde tümülüsler üzerinde kazı çalışmaları gerçekleştirmiştir[20].

Doğu Trakya bölgesinde bilimsel kazı çalışmaları gerçekleştirilen; Aşağı Pınar[21], Hoca Çeşme[22], Yarımburgaz Mağarası[23], Ainos[24], Yenikapı[25], Toptepe[26], Karaağaçtepe[27] ve Kilisetepe[28] gibi alanlar önemli arkeolojik yerleşim yerleridir.

önemli yer altı suyu bulunduran birimi olarak bilinmektedir. Bkz. https://docplayer.biz.tr/amp/6127508-Edirne-valiligi-il-cevre-ve-orman-mudurlugu-edirne-2004-il-cevre-durum-raporu.html (11.04.2019).

[16] Alüvyon: Trakya yöresinde akarsu vadilerinde oluşmuş genç çökeller olup, kalınlıkları akarsu yatağının konumuna bağlı olarak değişir. 2 - 20 metre arasında kalınlık arz eden alüvyonlarda killi, siltli kum ve çakıl birimleri gözlenir. Bkz. https://docplayer.biz.tr/amp/6127508-Edirne-valiligi-il-cevre-ve-orman-mudurlugu-edirne-2004-il-cevre-durum-raporu.html (11.04.2019).

[17] ÇŞB, Edirne Valiliği Çevre ve Şehircilik İl Müdürlüğü İl Çevre Durum Raporu, https://webdosya.csb.gov.tr/db/ced/editordosya/Edirne_icdr2012.pdf/ (11.04.2019), s. 22.

[18] *Gös. Yer.*

[19] Ergün Karaca, *Arkaik, Klasik ve Hellenistik Dönem'de Doğu Thrakia*, (Ege Üniversitesi, Sosyal Bilimler Enstitüsü, Arkeoloji Ana Bilim Dalı, Klasik Arkeoloji Bilim Dalı, Basılmamış Doktora Tezi), İzmir 2016, s. 6.

[20] Arif Müfid Mansel, 'Grabhügelforschungen im östlichen Thrakien', *Archaeologischer Anzeiger*, Sayı 119, 1941, s. 119-188.

1980'li yıllarda sonra Mehmet Özdoğan tarafından 'Marmara ve Trakya Araştırmaları' adlı sistematik yüzey araştırmaları çalışmaları gerçekleştirilmiştir. Prehistorik Dönem yerleşimlerinin tespit edilmesinin amaçlandığı bu araştırmalar sayesinde birçok Paleolitik, Neolitik, Kalkolitik, Tunç ve Demir Çağı yerleşimleri ve az da olsa klasik dönem yerleşimleri tespit edilip kayıt altına alınmıştır[29].

Mustafa Hamdi Sayar, 1990 ve 2000'li yıllarda 'Trakya' da Epigrafi ve Tarihi Coğrafya Araştırmaları' adlı yüzey araştırması çalışmalarını gerçekleştirmiştir[30].

Burçin Erdoğu, 1993-1995 ve 2000 yıllarında Edirne Merkez, Süloğlu, Havsa ve Meriç ilçelerinde yüzey araştırması çalışmalarını gerçekleştirmiştir.

---

[21] Aşağı Pınar höyüğü Mehmet Özdoğan tarafından 1980 yılında yüzey araştırmaları sırasında tespit edilmiş ve 1993 yılından beri yine Mehmet Özdoğan'ın kazı başkanlığında kazısı gerçekleştirilen höyük, Kırklareli il merkezinin hemen güneyinde yer almaktadır.

[22] Hoca Çeşme höyüğü Sait Başaran tarafından 1984 yılında saptanmış ve Mehmet Özdoğan başkanlığında 1990 yılında kazılmaya başlamış ve 4 yıl sürmüştür. Enez ilçe merkezinin 4 km güneydoğusunda yer almaktadır.

[23] Yarımburgaz Mağarası, ilk defa 19.yy ortalarında Abdullah bey tarafından bilim dünyasına tanıtılmış ve ilk dönem kazıları Şevket Aziz Kansu önderliğinde Kılıç Kökten tarafından 1963 yılında yapılmıştır. 1964 ve 1965 yıllarında Kansu, Kökten ve N. Dolunay yönetiminde gerçekleştirilmiştir. 1986 yılında M. Özdoğan ve 1988-1990 yılları arasında Güven Arsebük tarafından kazıları yapılmıştır.

[24] Ainos, günümüzde Enez ilçesinin olduğu yer olarak bilinmektedir. Ainos'ta ilk kazı çalışmaları 1971-1972 yıllarında A. Erzen başkanlığındaki bir ekip tarafından gerçekleştirilmiştir. 1979 yılında tekrar başlatılan kazı 1994 yılından itibaren Sait Başaran başkanlığında devam etmektedir.

[25] Yenikapı, Yenikapı Batıkları kazıları 2004 yılından beri İstanbul Arkeoloji Müzeleri Müdürlüğü başkanlığında gerçekleştirilmektedir. İstanbul Boğazı'nın altından geçecek olan demiryolu hattının Yenikapı bölgesindeki aktarma istasyonunun olduğu yerde gerçekleştirilen kurtarma kazısıdır.

[26] Toptepe Höyüğü, Marmara Ereğlisi'nin 4 km batısına yer alan ve ilk defa 1966 yılında D.H. French tarafından tespit edilmiştir. 4 evre ve 14 yapı katından oluşan höyüğün kurtarma kazısını, M. Özdoğan 1989yılındagerçekleştirmiştir.

[27] Karaağaçtepe, ilk olarak H. Schliemann tarafından Tümülüs zannedilerek 1982 yılında kazılmış, ikinci defa ise Fransız işgal kuvvetleri adına 1921-1923 yıllarında R. Demangel tarafından yapılmıştır. 1982 yılında M. Özdoğan, 2008 yılında ise O. Özbek tarafından yüzey araştırması sırasında ziyaret edilmiştir. Gelibolu ilçesinin güneybatısında Seddülbahir köyünün 3 km kuzey-kuzeybatı tarafında yer almaktadır.

[28] Kilisetepe (Maydos) Höyüğü, 1982 yılında M. Özdoğan tarafından yüzey araştırmaları sırasında tespit edilmiştir. 2010 yılından beri G. Sazcı başkanlığında kazı çalışmaları gerçekleştirilmektedir. Eceabat ilçe merkezinde yer almaktadır.

[29] Mehmet Özdoğan, 'Tarihöncesi Dönemde Trakya, Araştırma Projesinin 16. Yılında Genel Bir Değerlendirme', Anadolu Araştırmaları, Sayı 14, 1996, s. 330-331.

[30] Mustafa Hamdi Sayar, 'Trakya'da Epigrafi ve Tarihi Coğrafya Araştırmaları', 7. Araştırma Sonuçları Toplantısı, Antalya 1990, s.211-216.

Neolitik ve Kalkolitik yerleşim yerleri tespit edilmeye çalışılmış, Klasik Dönem yerleşimlere ait seramik buluntusu olması durumunda ise genel bilgiler verilmiştir[31].

Türkiye Arkeolojik Yerleşmeleri (TAY) Projesi, 1993 yılından beri Anadolu ve Trakya toprakları üzerinde bulunan yerleşim merkezlerinin bir yapı altında bulunması ve toplanması için yüzey araştırması çalışmalarını devam ettirmektedir.

Engin Beksaç, 2004 yılından başlayarak 'Kuzeybatı Anadolu ve Trakya'da Erken Külistik Kaya (Kaya Oyma ve Megalit) Anıtları ve Kült Alanları Projesi' kapsamında Edirne ve Kırklareli illerinde yüzey araştırması çalışmalarını gerçekleştirmektedir[32].

Onur Özbek, 2006 yılından itibaren 'Gelibolu Yarımadası Prehistorik Dönem Yüzey Araştırmaları' adlı yüzey araştırmalarını yapmaktadır[33].

Şahin Yıldırım, 2008 yılında 'Doğu Trakya'da Mezar Tepelerinin Ortaya Çıkışı ve Gelişimi' adlı doktora tez çalışmasıyla, bölgede bulunan tümülüs tipi ölü gömme gelenekleri gösteren mezarların tespit edilip kayıt altın alınmasını sağlayan yüzey araştırması çalışmalarını gerçekleştirmiştir[34].

Zeynep Koçel Erdem, 2008 yılından itibaren 'Tekirdağ Ganos Dağı Araştırmaları' adlı yüzey araştırması çalışmalarını gerçekleştirmektedir[35].

---

[31] Burçin Erdoğu, 'Neolithic and Chalcolithic Cultures in Eastern Thrace', (Durham Üniversitesi Yayınlanmamış Doktora Tezi), Durham 2001.

[32] Engin Beksaç, 'Kuzeybatı Anadolu ve Trakya'da Erken Külistik Kaya (Kaya Oyma ve Megalit) Anıtları ve Kült Alanları Projesi', 23. Araştırma Sonuçları Toplantısı, Cilt-1, Ankara 2006, s. 283-292.

[33] Onur Özbek, '2007 Yılı Gelibolu Yarımadası Prehistorik Dönem Yüzey Araştırması', 26. Araştırma Sonuçları Toplantısı, Cilt 1, Ankara 2009, s. 367-382.

[34] Şahin Yıldırım, 'Doğu Trakya'da Mezar Tepelerinin Ortaya Çıkışı ve Gelişimi', (Ankara Üniversitesi Sosyal Bilimler Enstitüsü, Arkeoloji Ana Bilim Dalı, Klasik Arkeoloji Bilim Dalı, Yayınlanmamış Doktora Tezi), Ankara 2011.

[35] Zeynep Koçel Erdem, Tekirdağ Ganos Dağı 2009 Yüzey Araştırması', 28. Araştırma Sonuçları Toplantısı, Cilt 2, Ankara 2011, s. 385-408.

Ergün Karaca, 2013-2016 yılları arasında 'Arkaik, Klasik ve Hellenistik Dönem' de Doğu Thrakia' adlı doktora tez çalışmasıyla M.Ö 1. binyıl başından M.Ö 2. yüzyılın son çeyreğine kadar ki süreçte bölgede yer alan buluntu merkezlerini yüzey araştırması çalışmalarıyla tespit etmeye çalışmıştır[36].

Uzunköprü İlçesi içerisinde bilimsel kazılar yapılmamıştır. Edirne Arkeoloji Müzesi tarafından 2013-2014 yılları arasında Çavuşlu Köyü Nekropol alanı kurtarma kazıları gerçekleştirilmiştir.

2.4. Trakya'nın Kısa Tarihçesi İçinde Uzunköprü'nün Yeri

Güneydoğu Avrupa Bölgesi (Balkan Yarımadası), Asya, Avrupa ve Afrika kıtalarının birbiriyle kesiştiği bir yer olup, iklim ve coğrafi şartlar dolayısıyla IV. Jeolojik Zamanın başından beri insan topluluklarının hayatlarını yaşamalarına elverişli olmuştur[37]. Alt Paleolitik Çağ buluntu yerleri açısından Trakya Bölgesi Anadolu'ya oranla daha azınlıktadır. Trakya Bölgesi'nde dolguları içinden Alt Paleolitik Çağ'a ait buluntu veren en önemli ve kazısı yapılmış tek buluntu yeri İstanbul'da bulunan yaklaşık olarak M.Ö. 400.000'e tarihlenen Yarımburgaz Mağarası'dır. Yarımburgaz Mağarası'nda iki yüzeyli aletlere (el baltaları) ve levallois yongalamaya ise rastlanılmamıştır[38]. Tabi Trakya Bölgesi'nde yapılan Paleolitik Çağ araştırma ve kazılarının yetersiz olduğunu da unutmamak gerekir. Son yıllarda Tekirdağ çevresinde yapılan yeni araştırmalarda bulunan Akçeşme, Yatak, Kuştepe ve Ballıtepe adlı Alt Paleolitik Çağ buluntu yerleri bölgenin kültürleri ve teknolojileri arasındaki bölgesel ve kronolojik farklılıklara ışık tutacaktır[39].

---

[36] Ergün Karaca, a.g.t., 2016, s.1.
[37] Afif Erzen, *İlkçağ Tarihinde Trakya,* Arkeoloji ve Sanat Yayınları, İstanbul 1994, s. 35.
[38] Işın YalçınKaya, 'Arkeoloji ve Sanat Tarihi Eski Anadolu Uygarlıkları Paleolitik Çağ (Eski Taş Çağı/Yontma Taş Çağı)', Türkiye Kültür Portalı Projesi, Ankara, 2009, s.11.
[39] *Gös.Yer.*

Paleolitik Çağ ile ilgili elde edilen veriler, insanlığın bilinen en eski alet türü 'çaytaşı' aletlerden oluştuğunu göstermektedir. Büyükçekmece yakınlarındaki Eskice Sırtı, Kilyos yakınlarındaki Gümüş Dere ve Kefken buluntuları bunu desteklemektedir. Ayrıca Yarımburgaz Mağarası buluntuları ile birlikte insanların Yakın Doğu'dan Avrupa'ya gerçekleştirilen yayılımı göstermektedir. Paleolitik Çağ'a ait buluntular yine Karadeniz Kıyı şeridi üzerinde bulunan özellikle Ağaçlı ve Kefken çevresinde görülmüştür. Bu yerleşimler Karadeniz kıyısı boyunca uzanmış fosilleşmiş kumullarda saptanan Mezolitik-Epi-Paleolitik Çağ yerleşimleridir. Günümüz iklim koşullarının egemen olmaya başladığı bu dönemde bir tatlı su gölü halinde bulunan Karadeniz çevresi yoğun bir yerleşim alanı olduğu anlaşılmaktadır. Bu döneme ait en fazla buluntular Ağaçlı' da bulunmuş 'mikrolit' alet topluluklarıdır. 'Ağaçlı Kültürü' olarak bilinen bu topluluk, ülkemizdeki bu döneme özgü bilinen en zengin topluluktur[40].

Balkanlar M.Ö. 6200-6.000 yıllarından itibaren Anadolu'dan gelen Neolitik çiftçiler tarafından iskân edilmiş ve bununla beraber Marmara Bölgesi kavşak yeri haline gelmiştir. Orta Anadolu'da M.Ö. 9.000 yıllarında başlayan Neolitik Çağ, Doğu Trakya'da M.Ö. 6.500 yıllarının itibaren görülmeye başlamıştır[41]. Doğu Trakya bölgesinde, Aşağı Pınar, 6-7-8. tabakaları Neolitik Çağ ile temsil edilmektedir. 8. tabakada Balkanlar'da monokrom evre şeklinde tanımlanan seramik parçaları görülürken, 7. tabakadan itibaren mimari, seramik ve diğer buluntularla birlikte yerleşimin Karanova Kültürü etkisine girdiği görülmektedir[42].

Hoca Çeşme 6400-5700 yılları arasına tarihlenmektedir. En eski tabakalarını oluşturan 4. Evre (6400-6200 civarı) ve 3.evre (6400-5900 civarı) Balkanların monokrom evresiyle çağdaş bu evrede Kıta Yunanistan ve özelliklede Batı Anadolu ile yakın benzerlik gösteren seramikler ile yerleşimi çevreleyen güçlü sur duvarı ve

[40]Mehmet Özdoğan, 'Marmara Bölgesi Yüzey Araştırması', *Türkiye Arkeolojisi ve İstanbul Üniversitesi* (1932-1999), (Ed.) Oktay Belli, Ankara 2000a, s.309.
[41] Prof. Dr. Burçin Erdoğu ile yapılan sözlü görüşme.
[42]Mehmet Özdoğan, **"**Neolithic Sites in the Marmara Region: Fikirtepe, Pendik, Yarımburgaz, Toptepe, Hoca Çeşme and Aşağı Pınar", M. Özdoğan, N. Başgelen, P. Kuniholm (Ed.), *The Neolithic in Turkey*, Vol. 5, Archaeology and Art Publication, 2013, s. 186.

küçük buluntularla Ege Havzası ile bağlantılı olduğu gözükmektedir. M. Özdoğan bu özelliklerinden dolayı Hoca Çeşme'yi 'koloni' şeklinde adlandırmıştır. 2. evre ile birlikte (5800-5700) sur duvarı işlevini yitirmiş, mimari ve seramik değişerek yerleşim Karanova Kültürü etkisine girmiştir[43].

Yarımburgaz Mağarası'nın 5. ve 2. Tabakaları Neolitik Çağ ile tarihlendirilmektedir. Az sayıda seramik bulunan 5. tabaka örnekleri Arkaik Fikirtepe özelliklerini yansıtmaktadır. 4. tabaka ile beraber yerleşimde değişiklikler olmuş, hem Balkan hem de Anadolu (Fikirtepe, Ilıpınar, Demircihöyük) özellikli seramik bulunmuştur. 3. tabakada ise Fikirtepe benzeri seramikler bulunurken bunların yanında Orta Avrupa ve Karadeniz civarındaki Linearband türü seramikler de bulunmuştur. 2. tabakada ise Ilıpınar, Fikirtepe, Aktopraklık ve Orman Fidanlığı benzeri seramikler, daha sonra ise Toptepe Kültürü seramikler görülmektedir[44].

Yenikapı Marmaray Projesi ile ortaya çıkarılan arkeolojik alan, 2004 yılından beri İstanbul Arkeoloji Müzeleri Müdürlüğü denetiminde kurtarma kazıları gerçekleştirilmektedir. Yenikapı Neolitik yerleşiminde Arkaik ve Klasik Fikirtepe evreleri ile Yarımburgaz 4. evre seramikleri görülmektedir. Seramiğin haricinde yerleşimde 6500-5800'lere tarihlenen ahşap aletler, figürünler, Fikirtepe kültürüne benzer kemik aletler ile taş aletler tespit edilmiştir[45].

Toptepe Höyüğü' nün en erken yerleşiminin tarihlendiği Son Neolitik Çağ'a bakıldığı zaman mimarisi, figürünü ve seramikleri Balkan kültürüne özgü olmasına rağmen, bölgenin diğer yerleşimlerden farklı kendi yerel seramikleri de görülmektedir[46].

---

[43] Mehmet Özdoğan, a.g.e., 2013, s.180-182.
[44] Mehmet Özdoğan, a.g.e., 2013, s. 177.
[45]Eylem Özdoğan, *Trakya'da Yapılan Son Araştırmalar Işığında Balkanlar'da İlk Neolitik Çağ'dan Orta Neolitik Çağ'a Geçiş Sorunu*, (İstanbul Üniversitesi Sosyal Bilimler Enstitüsü, Arkeoloji Anabilim Dalı Prehistorya Bilim Dalı, Yayınlanmamış Doktora Tezi), İstanbul 2009. s. 326-327.
[46]Mehmet Özdoğan, 'Marmara Bölgesi Neolitik Çağ Kültürleri', M, Özdoğan N, Başgelen (Ed.), *Anadolu'da Uygarlığın Doğuşu ve Avrupa'ya Yayılımı Türkiye'de Neolitik Dönem, Yeni Kazılar, Yeni Bulgular,* Arkeoloji ve Sanat Yayınları, İstanbul 2007, s. 468, 473-476.

Yüzey araştırması çalışmalarıyla Kaynarca, Altıağaç/Kırlık, Altıağaç/Mayababa, Manastır, Bulgar Kaynağı, Maslıdere, Değirmenyolu, Pınarhisar/Kaynarca, Hamaylıtarla, Hacı Hüsrev ve Firuzköy gibi M.Ö. 7.000 yıllarının sonu ile M.Ö. 6.000 yıllarının başına tarihlenen yerleşim yerleri tespit edilmiştir[47].

Bölgede görülen ilk seramikler, İç Anadolu'nun bilinen en eski seramik türlerinden koyu yüzlü ve basit kıvrımları olan kap geleneğine aittir. Kuzeybatı Anadolu'da Menteşe, Ilıpınar, Fikirtepe ve Pendik gibi kazı yerlerinden aşina olduğumuz bu seramik türü Marmara Bölgesi'nin en eski seramiğini oluşturmaktadır. Doğu Marmara Bölgesi'nde uzun süre varlığını devam ettirecek bu seramikler daha sonra yerel özellik kazanacaktır[48]. Bölgede kazısı gerçekleştirilen yerleşimler incelendiğinde Çatalca, Ergene ve Khersonesos-Kuzey Ege olmak üzere üç farklı kültür bölgesinin olduğu görülmektedir[49]. M.Ö. 7. binyılın ortalarına tarihlenen Ergene Havzası'ndaki Aşağı Pınar yerleşimi ilk döneminde Balkanlar Neolitik Kültürü'nde 'monokrom' olarak bilinen evreye benzemekte ve bunu takip eden evrelerde ise Karanova Kültürü özellikleri göstermektedir[50]. Kuzey Ege kıyısında yer alan Hoca Çeşme yerleşimi M.Ö. 7. binyılın ortalarına tarihlenen ilk evrelerde, ahşaptan yapılmış oval ve yuvarlak konut mimarisi, Batı Anadolu'dan bilinen kırmızı astarlı seramikleri ve sur duvarı ile Mehmet Özdoğan'a göre 'koloni' yerleşimiyken, daha üst evrelerde ise Aşağı Pınar yerleşimi gibi Karanova Kültürü özellikleri görülmektedir[51]. Çatalca Yarımadası'nda bulunan ve M.Ö. 6. binyılın ilk yarısına tarihlenen Yenikapı yerleşimi ve Yarımburgaz Mağarası yerleşiminin 4. tabakası bu yerleşimlerin Anadolu yakasında bulunan Fikirtepe kültür bölgesinde olduğunu göstermektedir[52]. Khersonesos tarafına bakıldığında Neolitik Çağ yerleşimleri olan

[47] Ergün Karaca, a.g.t., 2016, s. 44.
[48] Mehmet Özdoğan, a.g.m., 2000a, s. 310.
[49] Mehmet Özdoğan, 'Northwestern Turkey: Neolithic Culturel in Between The Balkans and Anatolia', Nezih Başgelen, Mehmet Özdoğan (Ed.), Neolithic in Turkey, İstanbul 1999, s. 203-224.
[50] Mehmet Özdoğan, a.g.m. 1999, s.217-221.
[51] Eylem Özdoğan, a.g.t., 2009, s. 327.
[52] Eylem Özdoğan, a.g.t., 2009, s. 326-327.

Karaağaçtepe, Hacı Hüsrev, Kaynarca ve Hamaylıtarla gibi merkezlerde Batı Anadolu ve Fikirtepe karakteri özellikleri göstermektedir[53].

Doğu Trakya'da M.Ö. 7. binyılın sonlarından sonra ortaya çıkan yerleşimler Batı Anadolu ve Kuzeybatı Anadolu kültürlerinin etkisi altında ortaya çıkmıştırlar. Daha sonraki evrelerde ise, Aşağıpınar, Hoca Çeşme ve Toptepe de bilinen Karanova Kültürü'nün Khersonesos bölgesi hariç Ergene Havzası'ndan Propontis kıyılarına kadarki alandaki tüm yerleşimlere egemen olduğu görülmektedir[54]. Karanova III-IV evreleri ile çağdaş M.Ö. 6. binyılın sonlarındaki yerleşimler Karanova Kültürü seramiklerin bölgeye özgü üretilmesiyle oluşmuş ve Toptepe Kültürü olarak bilinen Doğu Trakya'ya has yeni bir kültürün etki alanında olduğunu göstermektedir[55].

Kalkolitik Çağ başlarında bir süre Neolitik gelenekli kültürlerin gelişerek varlıklarını devam ettirdikleri, fakat zamanla yerlerini tümü ile farklı bir kültüre bıraktıkları anlaşılmaktadır. Bölgenin gerek Anadolu, gerekse Trakya Bölgesi'nde gelişen bu yeni kültür, üzeri oluk, yivli, çizi bezemeli, omurgalı gövdeli ve uzun boyunlu kapları ile kolayca tanınmaktadır. Balkanlarda 'Vinça Kültürü' olarak da bilinen bu kültürün ilk dönemlerine ait yerleşim alanlarına bölgenin hemen her yerinde rastlanılmaktadır. Fakat Orta Kalkolitik Çağ'ın sonlarında Marmara Denizi'nin Anadolu tarafındaki yerleşimlerde kesintiye uğradığı, buna karşın Trakya Bölgesi iç kısımlarında daha yoğun olarak iskân edildiği görülmektedir[56]. Örneğin Aşağıpınar yerleşiminde dönemin başlarında Karanova III Kültürü daha yaygınken, sonraki evrelerde Toptepe Kültürü'nün etkisi artması zaman içerisinde ilişkilerin Bulgaristan'dan Kuzey Ege-Marmara'ya yöneldiğini göstermesi açısından önem taşımaktadır[57].

---

[53] C. Lichter, Western Anatolia in The Late Neolithic And Early Chalcolithic: The Actual State of Research', C. Lichter (Ed.), How did farming reach Europe? Anatolian-European relations from the second half of the 7th through the first half of the 6th millennium cal BC, Byzas, Sayı:2, İstanbul, s.59-74.

[54] Eylem Özdoğan, a.g.t., 2009, s. 327.

[55] *Gös. Yer.*

[56] Mehmet Özdoğan, a.g.m., 2000a, s. 310.

[57] *Gös. Yer.*

Fakat M.Ö. 4800 civarı, dönemin başındakinden farklı olarak yeni gelenlerle çatışma olmuş bölgedeki yerleşimler şiddetli bir yangın geçirerek, Hoca Çeşme, Yarımburgaz, Toptepe ile Aşağı Pınar gibi kazısı gerçekleştirilen yerleşimlerden öğrenildiği kadarıyla yerel seramiklerle beraber Batı Balkan kökenli 'Kabalaştırılmış Yüzeyli' olarak tanımlanan seramikler de görülmeye başlamıştır[58]. M.Ö. 4300 civarında ise ikinci bir şiddetli yangın gerçekleşmiş, güneyden kuzeye doğru zaman içerisinde Menekşe Çatağı Batı yerleşimi, Toptepe, Yarımburgaz, Hoca Çeşme ve Aşağı Pınar yerleşimlerinin terk edildiği gözlemlenmiştir[59]. Mehmet Özdoğan'a göre M.Ö. 3800 civarında hemen hemen bütün yerleşimlerde şiddetli bir yangın sonrasında İlk Tunç Çağı'na kadar Doğu Trakya'da genel bir karışıklığın olduğu, birçok yerleşmenin özellikle de kıyılardakilerin yerleşimleri terk ettiği ve daha çok hayvancılıkla uğraşan göçebe bir yaşam düzenini oluşturduğu şeklindedir[60].

Doğu Trakya'da İlk Tunç Çağı'na gelindiği zaman, çobanlık yapan göçebe toplumların devam ettirdiği Kalkolitik Çağ ile karşılaştırıldığında yerleşimlerin sayılarının azaldığı ve boyutlarının da küçüldüğü görülmektedir[61]. Doğu Trakya'nın Tunç Çağı ile ilgili bilgiler sınırlı olmasına rağmen, kıyı ile iç bölgeler arasındaki yerleşimler birbirlerinden oldukça farklı karakter özellikleri göstermektedir. Tunç Çağı başlarında (M.Ö. 2920-2600), Gelibolu Yarımadası ve Marmara Denizi kıyılarında kazıları gerçekleştirilen Kilisetepe (Madytos), Karaağaçtepe, Menekşe Çatağı, Toptepe arkeolojik yerleşimleri ile yüzey araştırmalarında tespit edilen birçok yerleşim yerine bakıldığında Anadolu ile yoğun ticaret ve kültürel etkileşimlerde bulundukları anlaşılmıştır. Ayrıca Troia I tipi materyal kültür ile birlikte Sveti Krilova ve Ezero seramikleri de görülmektedir[62].

---

[58] Mehmet Özdoğan, 'Tarihöncesi Dönemde Trakya, Araştırma Projesinin 16. Yılında Genel Bir Değerlendirme', Anadolu Araştırmaları, Sayı 14, 1996, s. 347-349.
[59] *Gös. Yer.*
[60] *Gös. Yer.*
[61] Mehmet Özdoğan, 'Marmara Bölgesi Yüzey Araştırması', *Türkiye Arkeolojisi ve İstanbul Üniversitesi* (1932-1999), (Ed.) Oktay Belli, Ankara 2000f, s. 311.
[62] Mehmet Özdoğan, Doğu Marmara ve Trakya Bölgesi Araştırmaları' Türk Arkeoloji Dergisi, Sayı 26/1, 1982, s. 45.

M.Ö. 3. binyılın ilk yarısından itibaren özellikle kıyı kesimlerdeki yerleşimlerin terk edildikleri gözlemlenirken, iç kısımlardaki yerleşimlerin sayılarının azaldığı, iskânın devam ettiği ve genel olarak ise yerleşmelerin boyutlarının küçüldüğü görülmektedir[63]. Bu dönemden itibaren yerleşimlerde Anadolu kökenli seramikler ile mimarinin bütünüyle yok olduğu, Ezero ve Sveti Krilova türü Balkan kökenli el yapımı ve kabartma bezemeli seramiklerin egemen olduğu görülür[64].

Orta ve Son Tunç Çağı, Anadolu ve Ege'de Hitit ve Miken gibi önce devletlerin hemen sonrasında da imparatorlukların geliştiği dönemdir. Buna rağmen Trakya Bölgesi'nde ise tümüyle göçebe-çoban bir topluluk bulunmakta ve bu döneme tarihlenen hiçbir yerleşim yerine Gelibolu ve Ege kıyıları hariç rastlanılmamıştır. Bu durum Marmara Bölgesi'nin M.Ö. 2. binyılda büyük devletlerin ilgi alanı dışında kaldığını göstermektedir[65]. Orta ve Son Tunç Çağı'na ait eldeki veriler neredeyse yok denecek kadar az olmasına rağmen Doğu Trakya'da, Son Tunç Çağı'nın sonunda Kuzey Karadeniz kökenli büyük bir göç dalgasının etkisinde kalmıştır[66]. İp baskı bezemeli ve Yumurcaklı (Buckelkeramik) seramikler, mezar tepeleri ve megalit anıtlarıyla ayırt edilen bu kültür Khersonesos ve kıyılar hariç tüm Doğu Trakya'ya egemen olmuştur[67].

M.Ö. 2. binyılın sonlarına doğru Trakya Bölgesi'nin kuzey kesimleri özellikle Istranca dağlık bölgesine Karadeniz'in kuzey kesimlerinden yeni ve büyük bir göç dalgasının geldiği gözlemlenmektedir. 'Taşlıtepe' olarak da isimlendirilen ve daha sonraki tümülüs geleneğinin ilk örnekleri olan küçük tümülüsler ilk olarak bu dönemde görülmektedir. Yeni gelen topluluğa ait çok sayıda küçük yerleşim yerleri bulunmaktadır. Anadolu'da çömlekçi çarkı kullanılmasına rağmen, bu topluluk kap kacağını elde biçimlendirmekte ve ilkel bir teknoloji ile fırınlanmaktadır. Kullanılan seramik siyah açkılı yüzey rengi, oluk ve ip baskı bezemesiyle Kuzey Romanya'nın

[63] M. Özdoğan, a.g.m., 1996, s. 349-350.
[64] *Gös. Yer.*
[65] Mehmet Özdoğan, a.g.m., 2000a, s. 311.
[66] Mehmet Özdoğan, a.g.m., 1996, s. 350.
[67] *Gös. Yer.*

Babadağ kültürünün bariz izlerini taşımaktadır. Bu yeni gelen göç dalgasıyla beraber görülen bir diğer mezar türü de 'dolmen' olarak bilinen megalitik anıtlar olmuştur. İri taş bloklar ile harç kullanılmadan yapılmış bu mezar anıtlar genel olarak iki oda ile bir giriş bölümünden oluşmakta ve üzeri toprak ile örtülmektedir. Dolmenler ile beraber boyları 4 m. aşan ve 'Menhir' olarak isimlendirilen dikili taşlara da rastlanılmaktadır[68].

Doğu Trakya'da M.Ö. 12. ve 9. yüzyıl arasındaki buluntulara bakıldığı zaman kültürel farklılaşmayı desteklemek mümkündür. Bölgedeki bu dönem yerleşimlerine bakıldığı zaman akarsu kenarlarındaki teraslar üzerine kurulanlarla birlikte etrafında savunma amaçlı olmayan ve birkaç ev içeren küçük ve az sayıda yerleşimlerde görülür[69]. Doğu Trakya'nın M.Ö. 1. binyıla bakıldığı zaman sürekli bir değişkenlik ve kıyı ile iç bölgeler arasında hâkimiyet farklılıkları görülmektedir[70].

Trakyalı kavimlerden Bithynler, M.Ö. 8. yüzyıl sonu ile 7. yüzyıl başında muhtemelen Kimmerler'in baskısıyla bulundukları toprakları terk ederek Doğu Trakya üstünden Anadolu'ya geçmişlerdir[71]. M.Ö. 8. yüzyıldan itibaren Doğu Trakya'da Kuzey Ege, Gelibolu Yarımadası ve Marmara Denizi kıyılarında Aiol, İon ve Megara kolonileri kurulmaya başlamıştır[72].

M.Ö. 6. yüzyılda Atina Tiranı Peisistratos Trakya Bölgesi'nde bazı madenleri elinde bulunduruyordu. Aynı dönemde Kypselos' un oğlu Miltiades Gelibolu Yarımadası'nı ele geçirmiş ve burasının en dar yerine bir sur inşa ederek burasını Trak saldırılarından korumayı amaçlamıştır[73]. Koloni kentleri, korunaklı yerler ve özel malikâneler vasıtasıyla Yunan kültürü Trakya'ya tesir etmeye başlamıştır. Ayrıca yine M.Ö. 6 yüzyılda aşağı Strymon'daki Trak kabileleri Miletos

[68] Mehmet Özdoğan, a.g.m., 2000a, s. 311.
[69] Mehmet Özdoğan, 'The Early İron Age in Eastern Thrace-Megalithic Monuments', Numan Tuna, Zeynep Aktüre, M. Lynch (Ed.), Thracians and Phrygians: Problem of Parallesm, Ankara 1998, s. 34.
[70] Ergün Karaca, a.g.t., 2016, s. 53.
[71] Afif Erzen, a.g.e., 1994, s. 75-80.
[72] Arif Müfid Mansel, *Trakya'nın Kültür ve* Tarihi, *En Eski Zamanlardan Miladdan Sonra Altıncı Asrın Ortasına Kadar*, Resimli Ay Matbaası, İstanbul 1938. s. 24.
[73] *Gös. Yer.*

ve Euboia Mine sikkeleri basmışlardır. Trakya'da Yunan etkisi yanında İskit etkileri de önemli bir yer kaplamaktadır. Sadece kültürel etkilerle kalmamışlar, birçok defa güneye inerek Trakya'ya girmişler ve Traklar ile ırk olarak bile kaynaşmışlardır. Ölüleri kırmızıya boyamak, erkeğin yanına atını bile gömmek ve diğer İskitlere özgü bir takım geleneklerin, M.Ö. 6. ve 5. yüzyıllara tarihlenen Trak mezarlarında yapılan kazılarla var olduğu anlaşılmıştır[74].

M.Ö. 513'deki Darius'un İskit seferi Trakya'nın içerisinden, doğu kıyısına çok uzak olmayan bir mesafeden geçmiştir. Ordu Odrysler'in memleketinde bulunan Artiskost'ta bir mola vermiştir. Bölgelerinin iç kesiminden geçtiği Trak kabileleri silah kullanmadan kendilerine teslim olmuşlardır[75].

Perslerin memleketten atılmasından sonra Batı Trakya'da yabancı güçler etkinlik gösterirken, Doğu Trakya'da kabilelerin önemli bir birleşmesi gerçekleşmiştir. Liderliğini Kral Teres'in idaresi altında Odrysler kabilesi almıştır[76]. M.Ö. 431'de Abdera'da bulunan Yunan yöneticisi Nymphodoros'un kız kardeşi ile evlenen, Kral Teres'in oğlu Sitalkes, bu evlilikle, Odrys devletinin güneydoğu tarafını kuvvetlendirmiştir. Sitalkes, Atina'nın sevgi ve ilgisini kazanmış ve Peleponnes savaşında Atinalılar'ın müttefiki de olmuştur. Sitalkes'in oğlu Sadokos'ta Atina vatandaşı olmuş, Nymphodoros Sitalkes ve Tereus'u Atina temsilciliği görevine atamıştır. Olasılıkla merkezi Vize'de bulunan Ast kabilesinin kralı da olmuştur. Güney Trakya yöneticileri tarihi figürler olarak ilk defa bu durumla tarih sahnesinde yer almışlardır[77]. Sitalkes Atinalıların isteği üzerine, M.Ö. 429'da hazırlıklarını bitirdikten sonra Makedonya üzerine ilerledi ve Strimon ile Aksios arasındaki alanı yakıp yıkmıştır. Trak ordusunun güneye doğru zaferle ilerlemesi Makedonlar ile beraber Yunanlar'ı bile korkutmuştur. Atinalılar da

[74] *Gös. Yer.*
[75] Afif Erzen, a.g.e.,1994, s. 88.
[76] Afif Erzen, a.g.e., 1994, s. 91.
[77] R. F. Hoddinott, 'The Thracians', *Thames and Hudson*, 1981, s. 104.

müttefiklerinden korkarak söz verdikleri gemileri Halkidikia'ya göndermekten vazgeçmişlerdir[78].

Sitalkes öldükten sonra yerine yeğeni Seuthes geçmiştir ve Odrysler'in eski sınırlarını korumaya çalışmıştır. M.Ö. 383-360 yılları arasında Seuthes öldükten sonra ise yerine oğlu olduğu bilinen Kotys geçmiştir. İsyan etmiş olan birçok kabileyi yeniden yönetimi altına alarak büyük Odrys Devletini tekrar kurmayı başarmıştır[79]. Kotys, M.Ö. 360 yılında öldürülmüştür. Atinalı kumandan Haridemos, Kotys'in oğlu Kersopleptes'i himayesi altına almıştır. M.Ö 359 yılında Odrys Devletinin dağıldığı ve Kersopleptes, Berisades ve Amodokos arasında paylaşıldığını görmekteyiz. Kersopleptes gerçek memleketi olan Doğu Trakya'yı, eski Odrys krallarından Medakos'un soyundan gelen Amodokos Maroneia'dan Philippolie'e kadar uzanan Meriç Vadisi'ni, Berisades ise Strimon ile Nestos Nehirleri arasında yer alan bölgeleri aldıklarını görmekteyiz[80].

M.Ö. 342-341 yıllarında Pangaion madenlerini ele geçiren II. Philippos, Trakyalı yöneticilere boyun eğdirerek İstros'un (Tuna) güneyinde kalan bütün Trakya'yı ele geçirmişti[81]. Philippos'un M.Ö. 336 yılında öldürülmesinden sonra yerine oğlu III. Alexandros (Büyük İskender) Makedonya tahtına geçmiştir. Büyük İskender M.Ö. 335 yılında Trakya içlerine sefer düzenleyerek buradaki huzursuzluğu sona erdirmiştir[82]. İskender Trakya'da babasından kalan teşkilatı korumaya özen göstermiştir ve Asya üzerine sefere çıkarken Trakya'yı Makedonya da kral vekili olarak kalmış Antipatros'un gözetimi altına vermiş olması muhtemel görülmektedir[83]. Büyük İskender'in ölümü sonrasında Trakya'nın yönetimi generallerinden Lysimakhos'a verilmiştir. Lysimakhos Trakya'da Odrys önderi Seuthes'in liderliğinde çıkartılmış olan isyanları bastırmakla uğraşmış ve M.Ö. 309 yılında bütün Trakya'yı hâkimiyeti altına almıştır. M.Ö. 305 yılında kral unvanını

[78] Arif Müfid Mansel, a.g.e., 1938, s. 27.
[79] Arif Müfid Mansel, a.g.e., 1938, s. 28.
[80] Arif Müfid Mansel, a.g.e., 1938, s. 29.
[81] R.F. Hoddinott, a.g.e., 1981, s. 106.
[82] Afif Erzen, a.g.e., 1994, s. 99.
[83] Arif Müfid Mansel, a.g.e., 1938, s. 30.

kullanmış ve Odryslerden bir kadınla evlenerek Traklar ile akrabalık kurmaya çalışmıştır[84]. M.Ö. 281 yılında Lysimakhos'un Lydia'daki Kurupedion Savaşı'nda ölmesinden sonra bütün Trakya Seleukosların egemenliği altına girmiştir. Seleukos I. Nikator, Lysimakheia'da Ptolemaios Keraunos tarafından öldürülmüş ve Ptolemaios Keraunos, Seleukos I. Nikator'un buradaki ordusu tarafından kral ilan edilmiştir[85].

M.Ö. 280-279 yıllarında güçlü bir krallık olan Lysimakhos Devletinin yıkılmasıyla, Avrupa'nın batısından Keltler göç etmeye başlamışlardır. Ptolemaios Keraunos Trakya'da egemenlik kuramadan Makedonya'yı işgal etmiş olan Keltlerle savaşmak zorunda kalmış ve bu savaşta Keltler tarafından öldürülmüştür. Keraunos'un ölümünden sonra Trakya'da büyük bir kargaşa ortaya çıkmıştır. Bu zaman aralığında ise Keltler'in güneye ve doğuya doğru akınları devam etmektedir. Bunların bir kısmı Byzantion üzerinden Anadolu'ya geçmiş ve merkezi Anadolu'da bulunan ve kendi isimlerini taşıyan Galatya'ya yerleşmişlerdir. M.Ö. 277 yılında Antigonas Gonatas'ın Lysimekhaia dolaylarında kazandığı zafer Güney Trakya'yı Kelt esaretinden kurtarmıştır. Keltler Odrys Devletinin büyük bir kısmını işgal altında tutmuş ve Tunca'nın yukarı kesimi Tylis (Tülova) kısmında bir devlet kurmuşlardır. Trakya'nın güneyi Mısır egemenliğine girmeye başladığı sırada M.Ö. 212 yılında Traklar'ın çıkardığı bir isyanla bu devletin varlığına son verilmiştir[86].

M.Ö. 2. yüzyılın başlarında Makedonya ve Trakya'da Roma etkisi görülmeye başlamıştır. Romalılar ilk önce bir himaye politikası izlemişler ve zaman içerisinde Hellenistik devletleri birbirlerinden ayırmışlar ve bunları tek tek ele geçirmişlerdir. M.Ö. 190 yıllarında Seleukoslar'ın Kartaca Kralı Hannibal'ı kabul etmeleri, Romalılar ile Seleukoslar'ın arasını açmış ve Magnesia Sipylum (Manisa) dolaylarında yapılan savaşla Seleukoslar Küçük Asya'nın hâkimiyetini kaybetmişlerdir. Romalılar ayrıca Khersonesos ve Lysimekhaia'yı Bergama kralı II. Eumenes'e bırakmışlardır[87]. M.Ö. 129 yılında Khersonesos ve etrafı Makedonya

[84] *Gös.Yer.*
[85] Arif Müfid Mansel, a.g.e., 1938, s. 31.
[86] Arif Müfid Mansel, a.g.e., 1938, s. 32.
[87] Arif Müfid Mansel, a.g.e., 1938, s. 34.

Eyaleti ile birleştirilmiştir. M.Ö. 108 yılında ise Romalı Komutan Minucius Rufus Hebros etrafında yapılan büyük bir savaş ile Besleri ve diğer Trak kabilelerini yenilgiye uğratmıştır. M.Ö. 88-87 yıllarında Mithridates'in kışkırtmasıyla Traklar, Romalılara saldırı gerçekleştirerek büyük toprak kaybına neden olmuş fakat Sulla'nın ordunun başına geçmesiyle beraber Mithridates'in Balkanlar üzerindeki amaçları suya düşmüştür[88]. Roma senato yandaşları ile Antonius-Octavianus koalisyonu arasında M.Ö. 42 yılında Philippopolis de gerçekleşen savaş ve M.Ö. 31 yılında Kleopatra-Antonius ile Octavianus arasında meydana gelen meşhur Actium Savaşı'nda Traklar önemli bir rol oynamamışlardır[89].

M.S. 21 yılında en güçlü Trak kabilelerinden olan Odrysler, Diler ve Koilaletler ayaklanmışlar, kuzeye doğru ilerleyerek Balkanları geçmişler ve Getler ile birleşmek için uğraşmışlar fakat Roma ordusuna karşı koyamayıp dağılmışlardır. Traklar Romalılar adına bir takım savaşlar yapmışlar ancak Trak askerleri her zaman yerel kral ve prenslerin komutası altında bulunmuşlardır. Romalılar, Traklar'ın cesaret ve savaştaki hünerlerinden faydalanmak ve aynı zamanda Trak kabilelerini güçsüz bırakmak için Traklar'dan asker toplamış ve bu askerler ile yedek kıtalar oluşturmak istemişlerdir. M.S. 37-38 yıllarında İmparator Gaius Caligula'nın çocukluk arkadaşı Rhoimetalkhes adlı Doğu Trakya hanedanına bağlı bir prens Caligula tarafından Trakya Kralı ilan ettirilmiş ancak Rhoimetalkhes'in öldürülmesi üzerine bir takım isyanlar baş göstermiştir. M.S. 44-46 yıllarında bu isyanların bastırılması üzerine İmparator Claudius zamanında Trakya, bir Roma Eyaleti haline getirilmiş ve Provincia Thracia adıyla Roma'ya bağlanmıştır. Eyaletin başkenti ise Marmara Ereğlisi'nde bulunan Perinthos antik şehridir. Tuna hattı savunmasındaki lejyonların koruması altındaki Trakya, M.S. 3. yüzyıla kadar sakin bir dönem geçirmiştir. İmparator Traianus ve Hadrianus, Trakya için hem teşkilat hem de şehircilik bakımından gerekli olan yatırımlarda bulunmuşlardır. M.S. 123-124 yıllarında Hadrianus'un yapmış olduğu gezi sırasında uğradığı Odrysia (Edirne) şehrinin ismi Hadrianopolis olarak değiştirilmiştir. M.S. 2. ve 3. yüzyıllardan sonra Trakya, doğuya giden ve doğudan gelen Roma orduları için bir geçit alanı olmuştur.

[88] Afif Erzen, a.g.e., 1994, s. 114.
[89] Arif Müfid Mansel, a.g.e., 1938, s. 35.

M.S. 240 yılında Gotların saldırmaları sonucunda Tuna savunma hattı çökmüş ve Trakya Gotların işgaline uğrayarak huzurunu kaybetmiştir. İmparator Diocletianus'un başarılı seferleri sonucunda Trakya Büyük Constantinus'a kadar devam eden ikinci bir barış dönemine girmiştir[90].

M.S. 4. yüzyılın ikinci yarısında Got istilalarından sonra Hunlar'ın istilası da başlamıştır. Bu dönemde Hunlar'ın Aşağı Tuna çevresini ele geçirmesi daha sonraki yıllarda Trakya'ya yapacakları akınlar için önemli olmuştur. Ostrogot Devleti Hunlar tarafından yıkılmış, Vizigotlar ise Hunlar'ın atılımına karşı koyamamış ve Trakya'ya göç etmek zorunda kalmışlardır. M.S. 5. yüzyılın sonları ve 6. yüzyılda Trakya'ya karşı meydana gelen Hun akınlarından Bizans tarihçileri söz etmektedir. Bu akınlar özellikle İmparator Zenon ve Anastasius zamanlarında önem kazanmışlardır. Trakya'ya karşı yapılan akınlar İmparator Justinianus Döneminde bile devam etmiş, Hunlar ve Bulgarlar Trakya'nın kuzeyine saldırmışlardır. M.S. 540-550 yıllarında Balkan yarımadasında olağan dışı tahkimat sistemi oluşturulmuş, yeni birçok kaleler inşa edilmiş, eskileri ise ayrıntılı bir biçimde tamir edilmiştir. Justinianus Dönemi kalelerine Trakya'nın bazı yerlerinde, ancak en belirgin şekilde Misinli, Pınarhisar ve Vize de rastlanılmaktadır[91].

M.S. 6. yy da bölge Avarlar tarafından ele geçirilmiş olsa da sonra yine Bizanslılar tarafından alınmış ve Avarlar bölgeden çekilmişlerdir. M.S. 7. yy ikinci yarısından sonra kuzey Trakya'ya Hazar Türklerinin zoruyla Volga boylarından gelen Bulgarlar saldırmıştır. Bizanslıların güney tarafında Müslümanlarla uğraşmasından istifade ederek kuzey Trakya yani Balkan dağlarının üst taraflarına yerleşmişler ve daha sonra güneydeki Bizans topraklarına saldırmaya başlamışlardır[92].

M.S. 8. yy dan 10. yy kadar Bizanslılar ve Bulgarların sürekli bölgeyi hâkimiyeti altına almak için yapmış olduğu akınlar izlemiştir. M.S. 10. yy dan sonra

[90] Arif Müfid Mansel, a.g.e.,1938, s. 37-40.
[91] Arif Müfid Mansel, a.g.e., 1938, s. 42-45.
[92] Osman Nuri Peremeci, *Edirne Tarihi*, Resimli Ay Matbaası, İstanbul 1939, s. 9.

ise bölgede Bizanslılar için en büyük tehlike Peçenekler olmaya başlamıştır. Bölge bir taraftan dış akınlar bir taraftan da Bizans'ın iç çekişmelerine sahne olmuştur. Ayrıca diğer bir tehlike olarak M.S. 11.- 12. yy da bölge üzerinden geçen haçlı seferleri sırasında baş göstermeye başlamıştır[93].

M.S. 14. yy ortalarında Balkan yarımadasına Anadolu'dan yeni bir ulus geçerek bu bölgeyi benimsemeye başlamıştır ki, bunlar Osmanlı Türkleridir. M.S. 1357 yılında Osmanlı Türkleri Balkanlara geçmiş, asırlardır birbirleri ile savaş halinde olan diğer milletler birleşerek Türk saldırılarını durdurmaya çalışmış fakat başarılı olamamıştırlar. M.S. 1360 yılında tahta oturan 1. Murat 1362 yılında balkanlara geçmiş ve Keşan, Çorlu, Lüleburgaz, Dimetoka ve Babaeski kasabalarını almıştır. Daha sonra komutanlarından Lala Şahin Paşa'yı Edirne üzerine göndermiştir. Lala Şahin Paşa Edirne Tekfuru Adriyan ile Sazlıdere civarlarında savaşmış ve bozguna uğratmıştır. Adriyan Edirne Kalesi'ne geri çekilmiş fakat orada fazla tutunamayıp Meriç Nehri'ni su basmasını fırsat bilip kaçmıştır. Ertesi gün Edirne halkı bu tarihi kaleyi 1. Murat'a teslim etmiştir. 1. Murat Edirne'yi çok beğenmemiş ve yeni saraylar yapılması için emir vermiştir. Edirne'deki Saraylar yapılıncaya kadar yaşamaya daha elverişli olan Dimetoka'daki Tekfur Sarayı'nda kalmıştır. M.S. 1367 de saray bitince 1.Murat, Dimetoka'da bulunan hükümet merkezini Edirne'ye taşımıştır [94].

Edirne'nin bayırdır bir şehir haline gelmesi 2.Murat zamanına denk gelmektedir. Edirne bu dönemde artık tam anlamıyla bir hükümet merkezi haline gelmiştir. Venedik, Dobrovnik ve Cenevizli tüccarlar kervanlara mal getirip götürmeye başlamışlardır. İstanbul o zamanlarda fetih olunmadığı için kervanlar Gelibolu'ya getirilmiştir. Oradan gemilere yüklenerek Avrupa, Mısır ve Suriye taraflarına ticaret yapmışlardır[95]. Hem ticaret yolu üzerinde kalması hem de Varna seferinden dönerken su taşkınları nedeniyle Ergene'yi geçememiş olması üzerine

[93] Semavi Eyice, 'Bizans; Devrinde Edirne Tarihinde Başlıca Olaylar', *Edirne, Edirne'nin 600. Fethi Yıldönümü Armağan Kitabı*, Ankara 1965, s. 48-51
[94] Osman Nuri Peremeci, a.g.e.,1939, s. 11-12.
[95] Osman Nuri Peremeci, a.g.e., 1939, s 13-14.

2.Murat Ergene Irmağı üzerine bir köprü yapılması emrini vermiştir. Bu emir üzerine 1425 yılında yapımına başlanılmış ve 1444 yılında tamamlanmıştır. Köprü 'Cisr-i Ergene' ismi ile bugünkü ilçenin kurulmasına zemin hazırlamış ve aynı zamanda ismini de vermiştir[96]. 2.Murat sadece Uzunköprü'yü yaptırmakla kalmamıştır. Köprünün bir tarafına İmaret, kervansaray, medrese, cami ve bir kasaba (Uzunköprü İlçesi), diğer tarafına ise bir köy kurdurmuştur[97].

Kasabanın adı Cisr-i Ergene olmasına karşın, 1873 yılında yeni istasyon binasına 'Uzunköprü' tabelası asılmış ve Tren tarifelerinde de Uzunköprü ismi yazılmıştır. 1917 yılında çıkan Devlet Salnamesinde, ilçenin resmi ismi Cisr-i Ergene bırakılmış ve halkın benimsemiş olduğu Uzunköprü ismi kabul edilmiştir. 19. yy da iki kez Rus işgaline uğramıştır. Uzunköprü, Birinci Balkan Savaşı'ndan sonra Bulgarların ve Birinci Dünya Savaşı ertesinde ise Yunanların eline geçmiştir. 18 Kasım 1922 tarihinde Büyük Zafer ile kurtulmuştur[98].

[96] Bkz. http://www.edirnekulturturizm.gov.tr/TR-76445/uzunkopru-ilcesi.html(12.04.2019)
[97] Osman Nuri Peremeci, a.g.e., 1939, s. 14.
[98] Bkz. http://www.edirnekulturturizm.gov.tr/TR-76445/uzunkopru-ilcesi.html (12.04.2019).

3. UZUNKÖPRÜ İLÇESİ BULUNTU MERKEZLERİ

Bölüm kendi içerisinde ‘Yerleşimler (Kırsal Yerleşimler, Kaleler)’, ‘Tümülüsler’, ‘Mezarlıklar’ , ‘Diğer Mimarı Buluntular’ olmak üzere dört alt başlığa ayrılmıştır. Yerleşimler bölümünde; 51 adet kırsal ve 2 adet kale yerleşimi incelenmiştir. Tümülüsler bölümünde; daha önceden tescili olanlar ve yüzey araştırmaları sırasında yeni tespit edilip kayıt altına alınan toplam 64 adet Tümülüs ele alınmıştır. Mezarlıklar bölümünde; 15 tanesi yapılan yüzey araştırmaları sırasında yeni bulunan mezarlıklar ve 1 tanesi daha önceden Edirne Arkeoloji Müzesi tarafından kurtarma kazısı gerçekleştirilmiş olan Çavuşlu Köyü Nekrapol alanı olmak üzere toplam 16 mezarlık incelenmiştir. Diğer Mimari Buluntular başlıklı son bölümde ise bölgede yüzey araştırmasında tescilli veya tescilsiz tüm maddi kültür varlıkları ele alınmıştır.

3.1. Yerleşimler (Kırsal Yerleşimler, Kaleler)

Yerleşimler bölümünde, yüzey araştırması sırasında tespit ettiğimiz 51 kırsal yerleşim yeri ve daha önceden tespit edilen 2 kale yerleşimi ele alınmıştır. Yerleşimlere isim verilirken malzemelerin bulunduğu tarlaların tapu kayıtlarında yazan mevki isimleri kullanılmıştır. Farklı köylerde aynı mevki isimleri bulunanlara ise önce köy ismi sonra mevki ismi verilerek yerleşimler isimlendirilmiştir. Daha sonra araziden GPS ile almış olduğumuz koordinatların bilgisayara aktarımı sonucu Google Earth haritalarında tam noktasını gösteren Google Earth haritalarının görünümü verilmiştir. Google Earth haritalarının görünümleri standart olarak 1 km uzaklıktan, kuzey oku ve sol üst tarafında yerleşimin adı verilerek gösterilmiştir. Daha sonra yine standart olarak ‘Yer Adı, Türü, Mah-Köy, Google Earth koordinatları ve UTM koordinatları Kuzey ve Doğu olarak, Rakım, Dönem, Konum ve Buluntular’ açıklanmaya çalışılmıştır. Yerleşim alanlarında çizimi yapılan seramiklerin ölçekli çizimi ve ölçekli fotoğrafı aynı karede gösterilmiş ve kısa tanımları yapılmıştır.

3.1.1. Kilise Bayır Yerleşimi



Resim 1. Kilise Bayır Yerleşimi

Yer Adı		**:** Kilise Bayır
Türü		**:** Yerleşim
Mah.,Köy		**:** Alıç Köyü
Mevki		**:** Kilise Bayır
Koordinatlar	**K**	**:** 26° 64′ 7.15″
	D	**:** 41° 04′ 2.26″
Utm	**K**	**:** 4543689
	D	**:** 0470390
Rakım		**:** 85 m
Dönem		**:** Geç Roma-Erken Bizans Dönemi

Konum ve Buluntular:

Alıç Köyü bağlı olduğu Uzunköprü merkezine yaklaşık 23 km mesafe uzaklıktadır. Kilise Bayır Yerleşimi, Alıç Köy merkezinin yaklaşık 2 km kuzeydoğu tarafında yer alan 250 dönümlük büyük bir yerleşim yeridir. Tarım amaçlı sürülmüş tarla olarak kullanılan alanın yüzeyinde herhangi bir mimari kalıntıya rastlanılmamış, günlük kullanım amaçlı gövde, ağız ve kulplardan oluşan Geç Roma Dönemi yalın kap parçaları ve yeşil sırlı Bizans Dönemi seramik parçaları saptanmıştır. Tepelik kısımlarda yine sürülmüş tarla olarak kullanılan alanların mezar yerleşimleri olduğu tespit edilmiş ve 1 adet kaçak kazı ile tahrip edilmiş mezar içerisinde bulunan

kemikler, yeşil sırlı seramik ve cam bilezik parçası fotoğraflanıp kayıt altına alınmıştır (**Resim 2**). Arazi içerisinde yoğun miktarda seramik parçaları ile karşılaşılmış fakat profil veren parça bulunamadığı için arazide çizimi gerçekleştirilememiştir.



Resim 2. Kilise Bayır Yerleşimi Buluntuları

3.1.2. Altınyazı Kalesi



Resim 3. Altınyazı Kalesi

Yer Adı : Altınyazı Kalesi

Türü : Yerleşim

Mah.,Köy : Altınyazı Köyü

Mevki **:** Kale Mevki

Koordinatlar K **:** 26° 58′ 4.17″

D **:** 41° 07′ 4.53″

Utm **K** **:** 4547295

D **:** 0465113

Rakım **:** 139 m

Dönem **:** Geç Roma-Erken Bizans Dönemi

Konum ve Buluntular:

Altınyazı Köyü bağlı olduğu Uzunköprü merkezine yaklaşık 26 km mesafe uzaklıktadır. Altınyazı (Harala) Kalesi, Altınyazı Köy merkezinin yaklaşık 750 m kuzeydoğu tarafında yer alan büyük bir kale yerleşim yeridir. Kale bulunduğu konum itibariyle çevresine hâkim bir tepe üzerine konumlanmıştır. Günümüzde 3 adet kule parçasının ayakta kaldığı ve surlar arasında birbirleri ile bir bağlantı izi bulunamadığı için kalenin tam şekli anlaşılamamaktadır. Altınyazı Kalesi'nin yapımı sırasında taş ve tuğla malzemesi kullanıldığı görülmüştür. Ayakta kalan sur parçalarına bakıldığı zaman tipik Bizans kalelerinde olduğu gibi küçük düzgüm blok taşlar arasında tuğla hatılları bulunmaktadır (**Resim 4**).



Resim 4. Altınyazı Kalesi Kule Kalıntısı

Arazi üzerinde yoğun bir şekide görünen sırlı seramikler ve duvar örgü sisteminde kullanılan malzemeler[99] buradaki yaşantının yoğunluk olarak Bizans Döneminde olduğunu düşündürmektedir. Altınyazı Kalesi 1993 yılında tescil edilmiştir.

DSİ tarafından 1974 yılında Altınyazı Barajı yapımı sırasında su boruları döşenirken bir kilise harabesi içinde toplu buluntular ortaya çıkarılmıştır. El şeklinde bronz iki adet kandil taşıyıcı, bir adet asma kandil, bir adet elde tutulan yarım nesne bulunmuştur.[100] Brigitte Pitarakis tarafından çalışılmış ve M.S. 11.-13. yy arasına tarihlendirilmiş bronz kandiller Edirne Arkeoloji Müzesinde bulunmaktadır.[101] Ayrıca yayını yapılmamış bu toplu buluntu grubu içerisinde yine M.S. 9. yy tarihlenen bronz bir sikke, kurşun bir mühür ve kurşun lahit bulunmuştur[102] (Edirne Müzesi evn. No. 677-696).

3.1.3. İncirlik Yerleşimi



Resim 5. İncirlik Yerleşimi

[99] Sedat Kurugöl-Çiğdem Tekin, 'Anadolu'da Bizans Dönemi Kale Yapılarında Kullanılan Tuğlaların Fiziksel, Kimyasal ve Mekanik Özelliklerinin Değerlendirilmesi', *Gazi Üniversitesi Mühendislik Mimarlık Fakültesi Dergisi,* Cilt-25, Sayı 4, İstanbul 2010, s. 769-770.
[100] Sümer Atasoy, "İstanbul Arkeoloji Müzesi'ndeki el şeklinde bronz kandil/mum taşıyıcılar," T. Tarhan, A. Tibet, ve Konya, E. (yay. haz.), Muhibbe Darga Armağanı, İstanbul, 2008, s. 109-114.
[101] Brigitte Pitarakis, 'Bras de Lumiere sur le templon medieval (XI-XIII): un dispositif en bronze inedit au Musee archeologigue d'Edirne', college de France- cnrs centre de recherche D'hıstoire et cıvılısatıon de Byzance, Paris, 2016, s. 435-452.
[102]Sümer Atasoy, a.g.m., 2008, s.114.

Yer Adı **:** İncirlik
Türü **:** Yerleşim
Mah.,Köy **:** Aslıhan Köyü
Mevki **:** İncirlik Mevki
Koordinatlar K **:** 26° 77′ 1.43″
D **:** 41° 44′ 4.95″
Utm **K** **:** 4588359
D **:** 0480953
Rakım **:** 112 m
Dönem **:** M.S. 12.-13. yy

Konum ve Buluntular:

Aslıhan Köyü bağlı olduğu Uzunköprü merkezine yaklaşık 25 km mesafe uzaklıktadır. İncirlik Yerleşimi, Aslıhan Köy merkezinin yaklaşık 5 km kuzey tarafında yer alan 25 dönümlük küçük bir yerleşim yeridir. Yerleşim vadinin güney yamacı üzerinde ve doğu-batı yönünde konumlanmıştır. Hâlihazır da tarım amaçlı sürülmüş tarla olarak kullanılan alanın yüzeyinde herhangi bir mimari kalıntıya rastlanılmamıştır. Bizans Dönemine ait günlük kullanım amaçlı gövde, ağız ve kulplardan oluşan üzerlerinde bezeme bulunan yalın kap parçaları ile yeşil, açık yeşil ve sarı sırlı seramik parçaları saptanmıştır (**Resim 6**). Arazi içerisinde yoğun miktarda seramik parçaları ile karşılaşılmıştır.



Resim 6. İncirlik Yerleşimi Seramik Parçaları

3.1.4. Kumluk Yerleşimi



Resim 7. Kumluk Yerleşimi

Yer Adı **:** Kumluk
Türü **:** Yerleşim
Mah.,Köy **:** Balabankoru Köyü
Mevki **:** Kumluk Mevki
Koordinatlar K **:** 26° 50′ 3.39″
D **:** 41° 13′ 3.51″
Utm K **:** 4553878
D **:** 0458364
Rakım **:** 16 m
Dönem **:** M.S. 12.-13. yy

Konum ve Buluntular:

Balabankoru Köyü bağlı olduğu Uzunköprü İlçe merkezine yaklaşık 23 km mesafe uzaklıktadır. Kumluk Yerleşimi, Balabankoru Köy merkezinin yaklaşık 3 km kuzeybatı tarafında yer alan 30 dönümlük küçük bir yerleşim yeridir. Düzlük bir ova alanı içerinde yer almaktadır. Tarım amaçlı sürülmüş tarla olarak kullanılan alanın 1992 yılında DSİ tarafından toplulaştırma yapılırken dağıtılmış olduğu görülmektedir. Arazinin yüzeyinde herhangi bir mimari kalıntıya rastlanılmamış,

Bizans Dönemine ait günlük kullanım amaçlı gövde, ağız ve kulplardan oluşan yalın kap parçaları ile yeşil sırlı seramik parçaları saptanmıştır (**Resim 8**).



Resim 8. Kumluk Yerleşimi Seramik Parçaları

3.1.5. Ovasırtı Yerleşimi

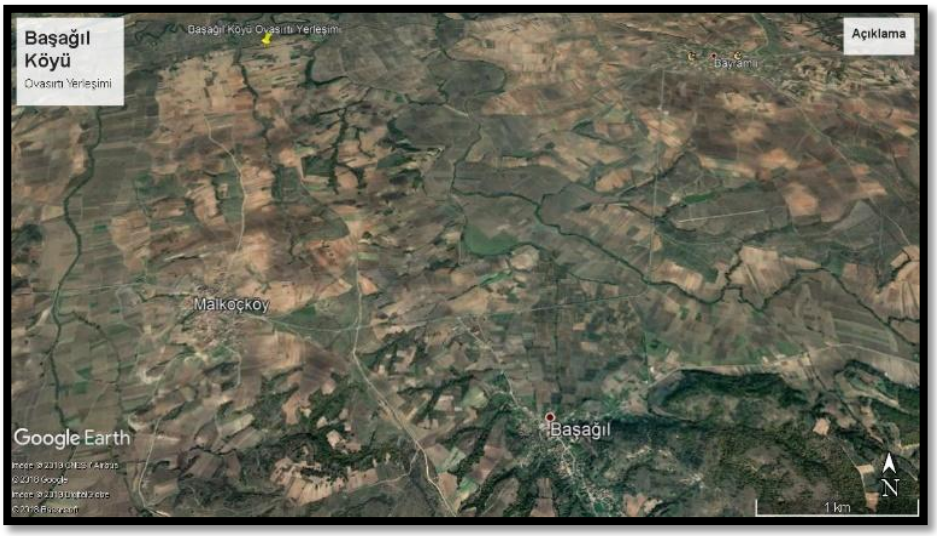

Resim 9. Ovasırtı Yerleşimi

Yer Adı **:** Ovasırtı

Türü **:** Yerleşim

Mah.,Köy **:** Başağıl Köyü
Mevki **:** Ovasırtı Mevki
Koordinatlar K **:** 41° 31′ 0.07″
D **:** 26° 76′ 3.05″
Utm **K** **:** 4573386
D **:** 0480212
Rakım **:** 29 m
Dönem **:** Geç Roma Dönemi

Konum ve Buluntular:

Başağıl Köyü bağlı olduğu Uzunköprü merkezine yaklaşık 12 km mesafe uzaklıktadır. Ovasırtı Yerleşimi, Başağıl Köy merkezinin yaklaşık 4 km kuzeybatı tarafında yer alan 200 dönümlük büyük bir yerleşim yeridir. Düzlük bir ova alanı içerisinde yer almaktadır. Mevcut durumda tarım amaçlı sürülmüş tarla olarak kullanılan alanın yüzeyinde herhangi bir mimari kalıntıya rastlanılmamış, Geç Roma Dönemine ait günlük kullanım amaçlı gövde, ağız ve kulplardan oluşan yalın kap parçaları saptanmıştır (**Resim 10**). Arazi içerisinde yoğun miktarda seramik parçaları ile karşılaşılmıştır.



Resim 10. Ovasırtı Yerleşimi Seramik Parçaları

3.1.6. Beykonak Yerleşimi



Resim 11. Beykonak Yerleşimi

Yer Adı		**:** Beykonak
Türü		**:** Yerleşim
Mah., Köy		**:** Beykonak Köyü
Mevki		**:** Beykonak Mevki
Koordinatlar	**K**	**:** 41° 16′ 3.09″
	D	**:** 26° 79′ 2.54″
Utm	**K**	**:** 4557063
	D	**:** 0482642
Rakım		**:** 119 m
Dönem		**:** Geç Roma-Erken Bizans Dönemi

Konum ve Buluntular:

Beykonak Köyü bağlı olduğu Uzunköprü İlçe merkezine yaklaşık 18 km mesafe uzaklıktadır. Beykonak Yerleşimi, Beykonak Köy merkezinin yaklaşık 3 km güney tarafında yer alan 25 dönümlük küçük bir yerleşim yeridir. Tarım amaçlı kullanılan alanın yüzeyinde herhangi bir mimari kalıntıya rastlanılmamış, günlük kullanım amaçlı gövde, ağız ve kulplardan oluşan yalın kap parçaları saptanmıştır (**Resim 12**). Ayrıca çok sayıda insan kemiği paçaları ve mezar üst kapak taşları yüzeyde görülmüştür.



Resim 12. Beykonak Yerleşimi Seramik Parçaları

M.S. 4.-5. yy tarihlenen derin ve boyunlu ağız parçası tespit edilmiştir. Kireç, mika ve taşçık katkılıdır. 5 YR-5/6 sarımsı kırmızı renginde, 3.5 cm yüksekliğinde ve 16 cm çapındadır[103](**Resim 13**).



Resim 13. Seramik Ağız Parçası

[103] Benzeri için Bkz. Billur Tekkök-Biçken, 'The Hellenistic and Roman Pottery From Troia: Second Century B.C. To Sixth Century A.D.' UMI Company, Columbia, 1996, fig. 91; F45.

3.1.7. Yurtluk Yerleşimi



Resim 14. Yurtluk Yerleşimi

Yer Adı		**:** Yurtluk
Türü		**:** Yerleşim
Mah.,Köy		**:** Beykonak Köyü
Mevki		**:** Yurtluk Mevki
Koordinatlar	**K**	**:** 41° 18′ 1.69″
	D	**:** 26° 78′ 8.82″
Utm	**K**	**:** 4559129
	D	**:** 0482334
Rakım		**:** 131 m
Dönem		**:** M.S. 12.-13. yy

Konum ve Buluntular:

Yurtluk Yerleşimi, Beykonak Köy merkezinin yaklaşık 1 km batı tarafında yer alan 80 dönümlük orta büyüklükte bir yerleşim yeridir. Hafif eğimli bir yamaç üzerinde bulunan ve tarım amaçlı kullanılan alanın yüzeyinde herhangi bir mimari kalıntıya rastlanılmamış, Bizans Dönemine ait gövde, ağız ve kulplardan oluşan yalın kap parçaları ve sırlı seramik parçaları saptanmıştır (**Resim 15**).



Resim 15. Yurtluk Yerleşimi Seramik Parçaları

3.1.8. Eskiköy Yerleşimi



Resim 16. Eskiköy Yerleşimi

Yer Adı	**:** Eskiköy
Türü	**:** Yerleşim
Mah.,Köy	**:** Bıldır Köyü
Mevki	**:** Eskiköy Mevki

Koordinatlar K **:** 41° 29′ 1.81″

D **:** 26° 88′ 5.85″

Utm **K** **:** 4571340

D **:** 0490488

Rakım **:** 110 m

Dönem **:** Geç Bizans-Osmanlı Dönemi

Konum ve Buluntular:

Bıldır Köyü bağlı olduğu Uzunköprü ilçe merkezine yaklaşık 17 km mesafe uzaklıktadır. Eskiköy Yerleşimi, Bıldır Köy merkezinin yaklaşık 1 km kuzeybatı tarafında yer alan 80 dönümlük orta büyüklükte bir yerleşim yeridir. Hâlihazır da tarım amaçlı sürülmüş tarla olarak kullanılan alanın yüzeyinde herhangi bir mimari kalıntıya rastlanılmamış, Bizans Dönemine ait gövde, ağız ve kulplardan oluşan yalın kap parçaları ve sırlı seramik parçaları saptanmıştır. Ayrıca 2 parça lüle parçası ve erken Milet işi seramikler yerleşimin Geç Osmanlı Dönemine (19.yy) kadar devam ettiğini göstermektedir (**Resim 17**). Alanda ki beyaz çakmak taşları ise düvende kullanıldığı içi buranın harman yeri olarak kullanılmış olabileceğini göstermektedir.



Resim 17. Eskiköy Yerleşimi Buluntuları

M.S. 9.-11. yy tarihlenen tek renkli yeşil sırlı ağzı tespit edilmiştir. Mika katkılıdır. 7.5 YR-7/6 kırmızımsı sarı renginde, 3,2 cm yüksekliğinde ve 33 m çapındadır[104](**Resim 18**).

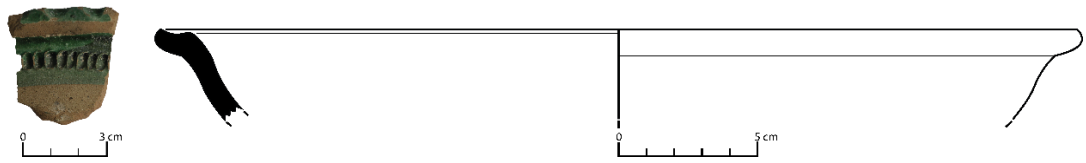

Resim 18. Seramik Ağız Parçası

3.1.9. Kafirdere Yerleşimi



Resim 19. Kafirdere Yerleşimi

Yer Adı : Kafirdere
Türü : Yerleşim
Mah.,Köy : Çakmak Köyü
Mevki : Kafirdere Mevki
Koordinatlar K : 41° 38′ 3.25″
D : 26° 64′ 7.09″

[104] Benzeri için Bkz. Umut Büyüme, 'Parion'un Bizans Dönemi Sırlı Seramikleri', (Dokuz Eylül Üniversitesi Sosyal Bilimler Enstitüsü, Arkeoloji Ana Bilim Dalı, Arkeoloji Programı, Yayınlanmamış Yüksek Lisans Tezi), İzmir, 2018, Kat. No. 118

Utm **K** **:** 4581544

D **:** 0470538

Rakım **:** 75 m

Dönem **:** Demir Çağ (?)-Bizans Dönemi

Konum ve Buluntular:

Çakmak Köyü bağlı olduğu Uzunköprü İlçe merkezine yaklaşık 16 km mesafe uzaklıktadır. Kafirdere Yerleşimi, Çakmak Köy merkezinin yaklaşık 3 km batı tarafında yer alan 150 dönümlük büyük bir yerleşim yeridir. Mevcut durumda tarım amaçlı sürülmüş tarla olarak kullanılan alanın yüzeyinde herhangi bir mimari kalıntıya rastlanılmamış, olasılıkla Demir Çağ'a ait gövde, ağız ve kulplardan oluşan yalın kap parçaları ve sırlı Bizans Dönemi seramik parçaları saptanmıştır. Bizans Dönemine ait 2 parça cam bilezik parçası, az sayıda prehistorik çakmak taşı ile arazide bulunmuştur(**Resim 20**).



Resim 20. Kafirdere Yerleşimi Seramik Parçaları

M.S. 12.-13. yy tarihlenen derin ve boyunlu pişirme kabı ağız parçası tespit edilmiştir. Mika katkılıdır. 2.5 Y-3/1 çok koyu gri renginde, 2,1 yüksekliğinde ve 16 cm çapındadır[105](**Resim 21**).



Resim 21. Seramik Ağız Parçası

Ayrıca iç ve dış yüzey rengi aynı renk, mika ve kireç katkılı, şerit kulp parçası bulunmuştur (**Resim 22**).



Resim 22. Şerit Kulp Parçası

[105]Benzeri için Bkz. Muhsine Eda Armağan'Aigai (Aiolis) Kazısı Bizans Dönemi Seramik Buluntuları', (Ege Üniversitesi Sosyal Bilimler Enstitüsü, Sanat Tarihi Ana Bilim Dalı, Bizans Sanatı Bilim Dalı, Yayınlanmamış Doktora Tezi), İzmir, 2014, Kat. No. 344-tab.39.

3.1.10. Kumağılı Yerleşimi



Resim 23. Kumağılı Yerleşimi

Yer Adı **:** Kumağılı

Türü **:** Yerleşim

Mah.,Köy **:** Çakmak Köyü

Mevki **:** Kumağılı Mevki

Koordinatlar K **:** 41° 36′ 1.47″

D **:** 26° 65′ 2.45″

Utm **K** **:** 4579125

D **:** 0470977

Rakım **:** 54 m

Dönem **:** Geç Roma Dönemi

Konum ve Buluntular:

Kumağılı Yerleşimi, Çakmak Köy merkezinin yaklaşık 1 km batı tarafında yer alan 50 dönümlük küçük bir yerleşim yeridir. Hâlihazır da tarım amaçlı sürülmüş tarla olarak kullanılan alanın yüzeyinde herhangi bir mimari kalıntıya rastlanılmamış, Geç Roma Dönemi gövde, ağız ve kulplardan oluşan yalın kap parçaları saptanmıştır (**Resim 24**).



Resim 24. Kumağılı Yerleşimi Seramik Parçaları

3.1.11. Bağlar Deresi Yerleşimi

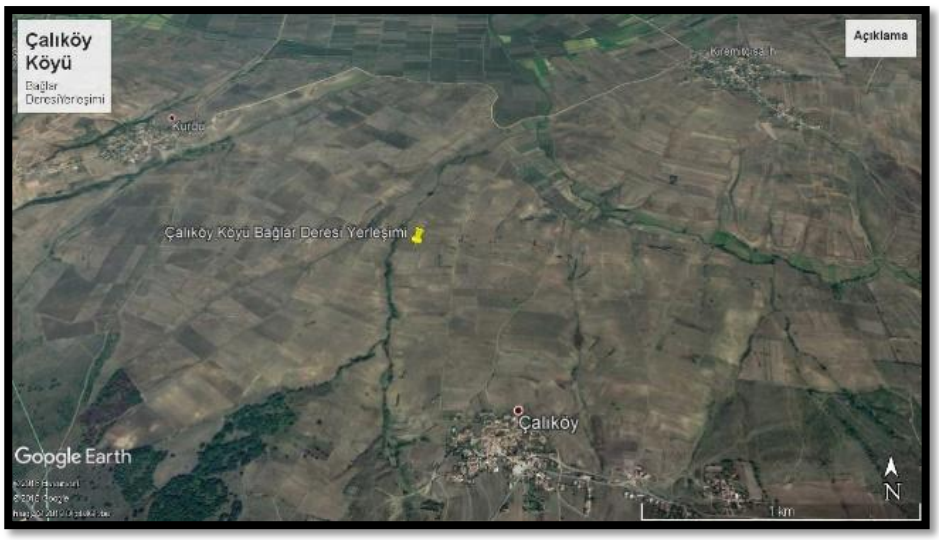

Resim 25. Bağlar Deresi Yerleşimi

Yer Adı : Bağlar Deresi

Türü : Yerleşim

Mah.,Köy : Çalıköy Köyü

Mevki : Bağlar Deresi Mevki

Koordinatlar K **:** 41° 29′ 6.98″

D **:** 26° 59′ 1.35″

Utm **K** **:** 4571987

D **:** 0465832

Rakım **:** 55 m

Dönem **:** M.S. 12.-13. yy

Konum ve Buluntular:

Çalıköy bağlı olduğu Uzunköprü İlçe merkezine yaklaşık 14 km mesafe uzaklıktadır. Bağlar Deresi Yerleşimi, Çalıköy merkezinin yaklaşık 1 km kuzeydoğu tarafında yer alan 250 dönümlük büyük bir yerleşim yeridir. Tarım amaçlı sürülmüş tarla olarak kullanılan alanın yüzeyinde herhangi bir mimari kalıntıya rastlanılmamış, Bizans Dönemi gövde, ağız ve kulplardan oluşan yalın kap parçaları ve sırlı seramik parçaları saptanmıştır (**Resim 26**).



Resim 26. Bağlar Deresi Yerleşimi Seramik Parçaları

M.S. 12.-13. yy tarihlendirilen içi beyaz üstü sarı sırlı, konsantrik daire kazıma bezemeli ve içten ‘Süleyman Düğümü’ isimli örgü geçme motifi bulunan bir

gövde-halka dip seramik parçası tespit edilmiştir. Kireç ve bitki katkılıdır. 2.5 YR-6/6 açık kırmızı renginde, 3,3 cm yüksekliğinde ve 7,6 cm çapındadır[106](**Resim 27**).

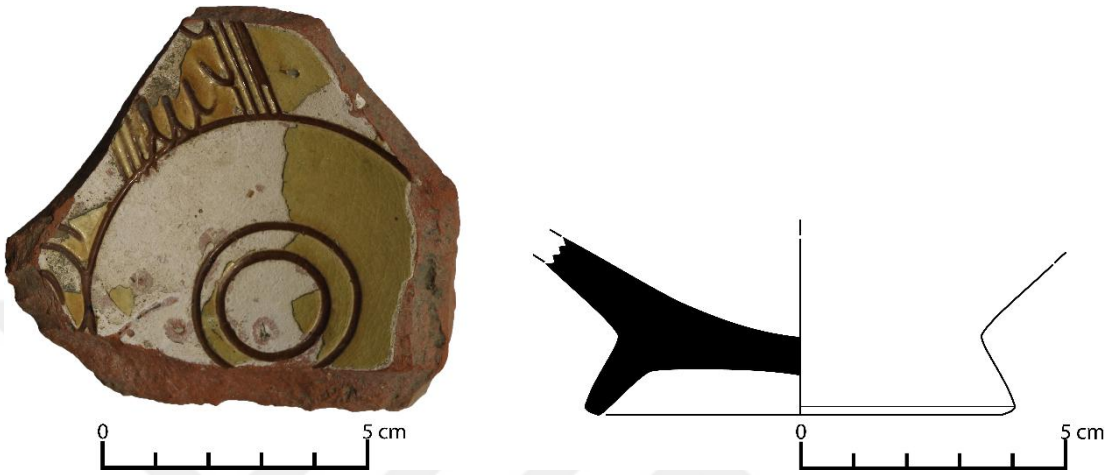

Resim 27. Gövde-Halka Dip Parçası

3.1.12. Orta Ören Yerleşimi



Resim 28. Orta Ören Yerleşimi

Yer Adı **:** Orta Ören

[106] Benzeri için Bkz.Lale Doğer, 'Anaia-Kuşadası Kadıkalesi Kazısı 2002 Yılı Bizans Dönemi Seramik Buluntuların Ön Değerlendirmesi', *Sanat Tarihi Dergisi (Aydoğan Demir'e Armağan*), Sayı 13/1, İzmir, 2004, s.122.

Türü **:** Yerleşim

Mah.,Köy **:** Çavuşlu Köyü

Mevki **:** Orta Ören Mevki

Koordinatlar K **:** 41° 08′ 8.84″

D **:** 26° 79′ 9.91″

Utm **K** **:** 4548819

D **:** 0483241

Rakım **:** 223 m

Dönem **:** M.S. 12.-13. yy

Konum ve Buluntular:

Çavuşlu Köyü bağlı olduğu Uzunköprü İlçe merkezine yaklaşık 29 km mesafe uzaklıktadır. Orta Ören Yerleşimi, Çavuşlu Köy merkezinin yaklaşık 3 km kuzeydoğu tarafında yer alan 60 dönümlük orta büyklükte bir yerleşim yeridir. Mevcut durumda tarım amaçlı sürülmüş tarla olarak kullanılan alanın yüzeyinde herhangi bir mimari kalıntıya rastlanılmamış, 13. yy Bizans Dönemi özelliklerini yansıtan gövde, ağız ve kulplardan oluşan yalın kap parçaları ve yeşil sırlı seramik parçaları tespit edilmiştir(**Resim 29**).



Resim 29. Orta Ören Yerleşimi Seramik Parçaları

M.S. 12.-13. yy tarihlenen açık ağızlı, üstü beyaz sırlı kâse ağız parçası tespit edilmiştir. Kireç katkılı ve çizgi bezemelidir. 2.5 YR-6/8 açık kırmızı renginde, 4,6 cm yüksekliğinde ve 24 cm çapındadır[107](**Resim 30**).



Resim 30. Kâse Ağız Parçası

M.S. 12.-13. yy tarihlenen açık ağızlı, ağzı dışa dönük ve krem sırlı, kâse ağız parçası tespit edilmiştir. Az kireç katkılıdır. 5 YR-6/8 kırmızımsı sarı renginde, 3 cm yüksekliğinde ve 28 cm çapındadır[108](**Resim 31**).

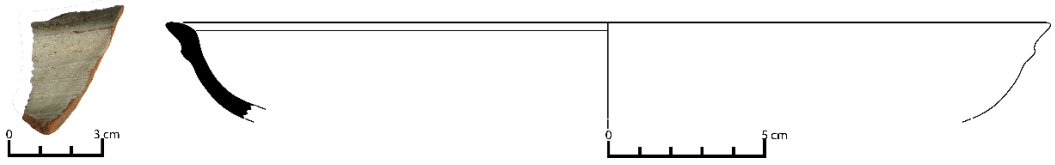

Resim 31. Kâse Ağız Parçası

M.S. 12.-13. yy tarihlenen açık ve basit ağızlı, krem sırlı, kâse ağız parçası tespit edilmiştir. Az kireç katkılı ve konsantrik bezemelidir. 2.5 YR-7/8 açık kırmızı renginde, 3 cm yüksekliğinde ve 11 cm çapındadır[109](**Resim 32**).

[107] Benzeri için Bkz. Beate Böhlendorf-Arslan, 'Glasierte Byzantinische Keramik aus der Türkei Teil. I-III', *Ege Yayınları*, İstanbul, 2004, s. 352;Taf.99.
[108] *Gös .Yer.*

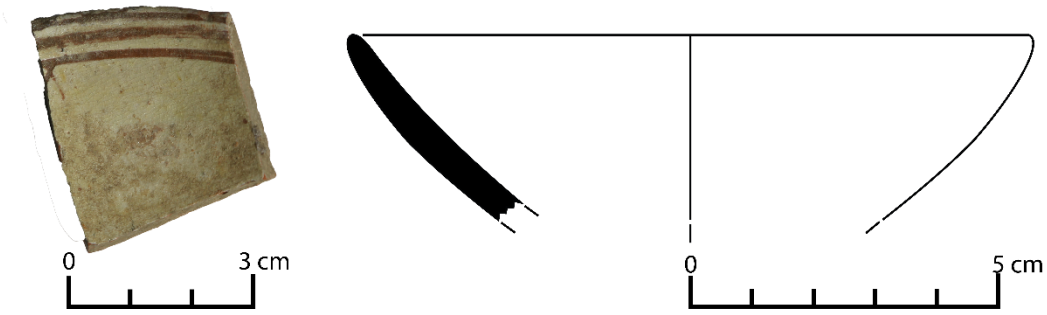

Resim 32. Kâse Ağız Parçası

3.1.13. Çiftlikköy Köyiçi Yerleşimi

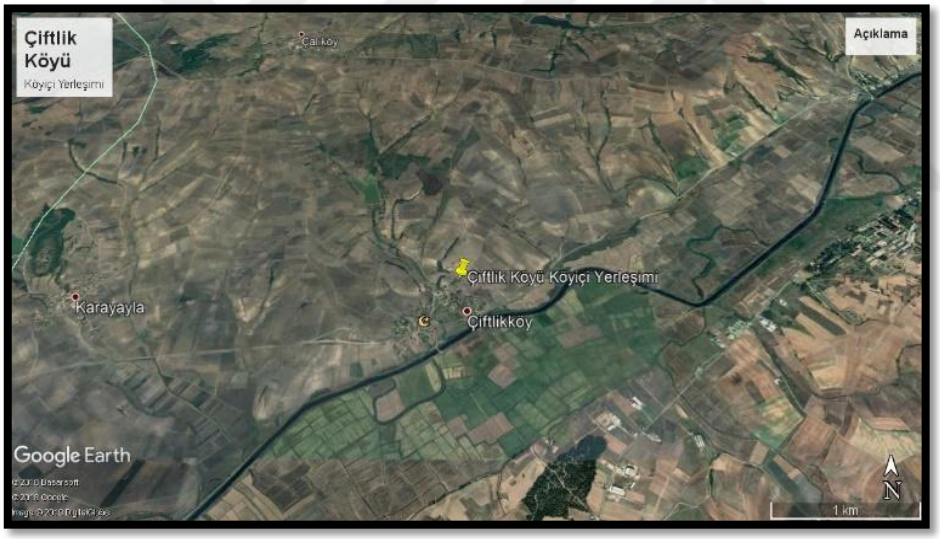

Resim 33. Çiftlikköy Köyiçi Yerleşimi

Yer Adı **:** Köyiçi

Türü **:** Yerleşim

Mah.,Köy **:** Çiftlik Köyü

Mevki **:** Köyiçi Mevki

Koordinatlar K **:** 41° 25′ 2.30″

D **:** 26° 61′ 9.93″

Utm **K** **:** 4548819

[109] *Gös .Yer.*

D **:** 0468203

Rakım **:** 38 m

Dönem **:** Geç Roma Dönemi

Konum ve Buluntular:

Çiftlik Köyü bağlı olduğu Uzunköprü İlçe merkezine yaklaşık 17 km mesafe uzaklıktadır. Köyiçi Yerleşimi, Çiftlik Köy merkezinin yaklaşık 500 m kuzey tarafında yer alan 30 dönümlük küçük bir yerleşim yeridir. Tarım amaçlı sürülmüş tarla olarak kullanılan alanın yüzeyinde herhangi bir mimari kalıntıya rastlanılmamış, Geç Roma Dönemi gövde, ağız ve kulplardan oluşan yalın ve seramik parçaları saptanmıştır (**Resim 34**).



Resim 34. Çiftlikköy Köyiçi Yerleşimi Seramik Parçaları

3.1.14. Tahtalı Yerleşimi



Resim 35. Tahtalı Yerleşimi

Yer Adı **:** Tahtalı

Türü **:** Yerleşim

Mah.,Köy **:** Değirmenci Köyü

Mevki **:** Tahtalı Mevki

Koordinatlar K **:** 41° 32′ 5.01″

D **:** 26° 72′ 7.31″

Utm **K** **:** 4575054

D **:** 0477225

Rakım **:** 96 m

Dönem **:** M.Ö. (5500-5300)-Bizans Dönemi

Konum ve Buluntular:

Değirmenci Köyü bağlı olduğu Uzunköprü İlçe merkezine yaklaşık 5 km mesafe uzaklıktadır. Tahtalı Yerleşimi, Değirmenci Köy merkezinin yaklaşık 3 km kuzeybatı tarafında yer alan 100 dönümlük büyük bir yerleşim yeridir. Hâlihazır da tarım amaçlı sürülmüş tarla olarak kullanılan alanın yüzeyinde herhangi bir mimari kalıntıya rastlanılmamıştır. M.Ö. 5500-5300 yıllarına tarihlenen gövde, ağız ve kulplardan oluşan yalın kap parçaları ve yeşil sırlı Bizans Dönemi seramik parçaları saptanmıştır(**Resim 36**).



Resim 36. Tahtalı Yerleşimi Seramik Parçaları

Neolitik Döneme ait el yapımı, açık ve basit ağızlı, ip delikli düz tabak ağız parçası tespit edilmiştir. Taşçık, kireç ve az mika katkılıdır[110](**Resim 37**).



Resim 37. İp Delikli Ağız Parçası

[110] Benzeri için Bkz. Burçin Erdoğu, 1997 Yılı Edirne İli Yüzey Araştırmaları', 15. Araştırma Sonuçları Toplantıları, Cilt 1, Ankara 1999, s. 351. Res.1.

Neolitik Döneme ait el yapımı, açık ve ağzı kalınlaştırılmış, yayvan kâse ağız parçası tespit edilmiştir. Taşçık, kireç ve az mika katkılıdır[111](**Resim 38**),

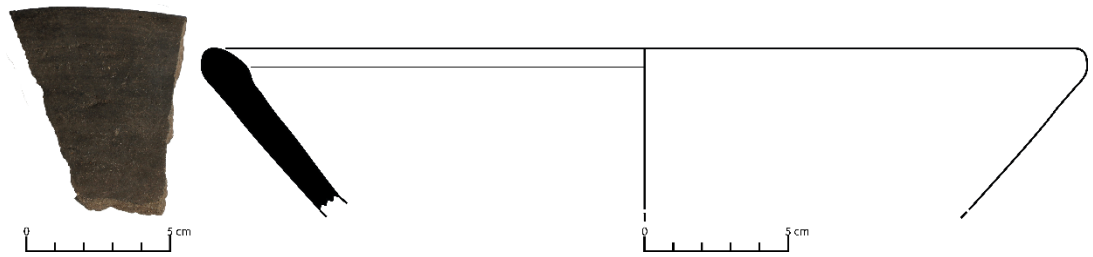

Resim 38. Yayvan Kâse Ağız Parçası

Neolitik Döneme ait el yapımı, kapalı ve basit ağızlı, ip delikli derin çömlek ağız parçası tespit edilmiştir. Taşçık, kireç, mika ve az bitki katkılıdır[112](**Resim 39**).



Resim 39. İp Delikli Çömlek Ağız Parçası

Neolitik Döneme ait el yapımı, baskı bezemeli çömlek ağız parçası tespit edilmiştir. Taşçık, mika ve bitki katkılıdır[113](**Resim 40**).



Resim 40. Baskı Bezemeli Çömlek Ağız Parçası

[111] Benzeri için Bkz. . Burçin Erdoğu, 1995 Yılı Edirne İli Yüzey Araştırmaları', 15. Araştırma Sonuçları Toplantıları, Cilt 1, Ankara 1997, s. 285, Res.7.
[112] Benzeri için Bkz. Burçin Erdoğu, a.g.m., 1999, s.351. Res. 1
[113] Benzeri için Bkz. Mehmet Özdoğan, a.g.m., 1981, s.142 Res. 3.

Neolitik Döneme ait el yapımı, kabartmalı ve tutamaklı kap ağız parçası tespit edilmiştir. Taşçık, mika ve bitki katkılıdır[114](**Resim 41).**



Resim 41. Kabartmalı Çömlek Ağız Parçası

Neolitik Döneme ait el yapımı, tabak ağız parçası tespit edilmiştir. Taşçık ve mika katkılıdır[115](**Resim 42**).

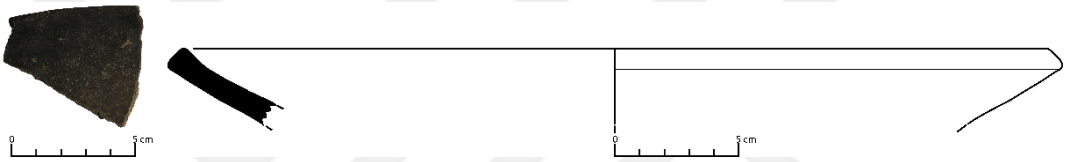

Resim 42. Tabak Ağız Parçası

Neolitik Döneme ait el yapımı, kabartma bezemeli çömlek ağız parçası tespit edilmiştir. Taşçık ve mika katkılıdır[116](**Resim 43**).

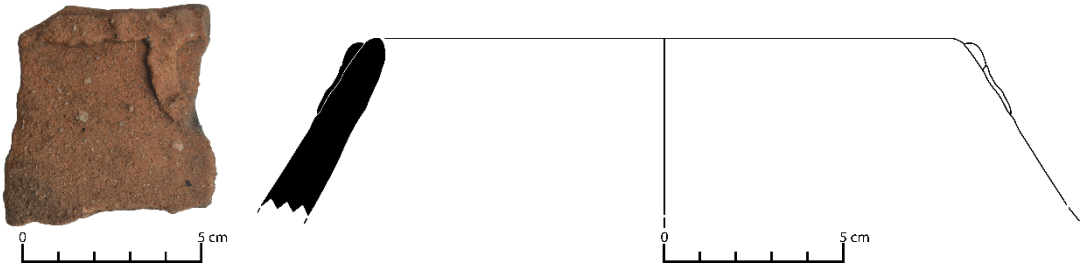

Resim 43. Kabartma Bezemeli Çömlek Ağız Parçası

[114] *Gös. Yer*
[115] Benzeri için Bkz. Burçin Erdoğu, a.g.m., 1997, s.285 Res. 7.
[116] Benzeri için Bkz. Mehmet Özdoğan, a.g.m., 1981, s. 142 Res. 3.

Neolitik Döneme ait el yapımı, çömlek ağız parçası tespit edilmiştir. Taşçık ve mika katkılıdır[117](**Resim 44**).



Resim 44. Çömlek Ağız Parçası

Neolitik Döneme ait el yapımı, kabartma bezemeli gövde parçası tespit edilmiştir. Taşçık ve mika katkılıdır[118](**Resim 45**).



Resim 45. Kabartma Bezemeli Gövde Parçası

Neolitik Döneme ait el yapımı, tırnak bezemeli ağız parçası tespit edilmiştir. Taşçık ve mika katkılıdır[119](**Resim 46**).



Resim 46. Tırnak Bezemeli Ağız Parçası

[117] Benzeri için Bkz. Burçin Erdoğu, a.g.m., 1999, s.351. Res. 2.
[118] Benzeri için Bkz. Mehmet Özdoğan, a.g.m., 1981, s. 142 Res. 3.
[119] Benzeri için Bkz. Mehmet Özdoğan, a.g.m., 1999, s.12 Layer2.

Neolitik Döneme ait el yapımı, derin kâse ağız parçası tespit edilmiştir. Taşçık ve mika katkılıdır[120](**Resim 47**).



Resim 47. Derin Kâse Ağız Parçası

Neolitik Döneme ait el yapımı, kâse ağız parçasıtespit edilmiştir. Taşçık, kireç ve mika katkılıdır[121](**Resim 48**).



Resim 48. Kâse Ağız Parçası

1 adet el baltası, 1 adet küçük Karanova III kültürüne ait kap bulunup Edirne Arkeoloji Müzesine teslim edilmiştir (**Resim 49-50**). Seramikler üzerinde yapılan incelemeler sonucunda M.Ö. 5500-5300 yılları arasına tarihlendirme yapılmıştır.



Resim 49. El Baltası



Resim 50. Küçük Kap

[120] Benzeri için Bkz. Burçin Erdoğu, a.g.m., 1999, s.351. Res. 2.
[121] Benzeri için Bkz. Burçin Erdoğu, a.g.m., 1997, s.285 Res. 7.

3.1.15. Kaletepe Kalesi



Resim 51. Kaletepe Kalesi

Yer Adı **:** Kaletepe

Türü **:** Yerleşim

Mah.,Köy **:** Dereköy Köyü

Mevki **:** Kaletepe Mevki

Koordinatlar K **:** 41° 13′ 9.06″

D **:** 26° 72′ 3.18″

Utm **K** **:** 4554412

D **:** 0476813

Rakım **:** 158 m

Dönem **:** Geç Roma-Erken Bizans Dönemi

Konum ve Buluntular:

Dereköy Köyü bağlı olduğu Uzunköprü İlçe merkezine yaklaşık 15 km mesafe uzaklıktadır. Kaletepe Kalesi, Dereköy köy merkezinin yaklaşık 2,5 km güneydoğu, Dereköy Gölet'inin güney tarafında yer alan büyük bir kale yerleşimidir. Köylüler tarafından Kale olarak bilinen alanın üzerinde yoğun bir çalılık ve ağaçlık göze çarpmaktadır. Hâkim bir tepenin üzerinde konumlanmış olan Kale'ye ulaşım dar bir patikadan ve çalılıkların arasından yapılmaktadır. Alan

üzerinde bol miktarda moloz taş ve Geç Roma-Erken Bizans Dönemine tarihlenen seramik, tuğla, pithos parçaları tespit edilmiştir (**Resim 52**).



Resim 52. Kaletepe Kalesi Arazi Görünümü

Arazi içerisinde yoğun miktarda seramik parçaları ile karşılaşılmış fakat profil veren parça bulunamadığı için arazide seramik çizimi gerçekleştirilememiştir. Kale'nin büyüklüğü tam olarak anlaşılamamaktadır. Öğr. Gör. Ergün Karaca 2017 yılında yapmış olduğu yüzey araştırması sırasında Kaletepe yerleşimini ziyaret etmiş ve bu alanda Roma İmparatorluk Dönemi ile Doğu Roma İmparatorluk dönemine ait seramik, tuğla, pithos ve kiremit parçaları ile bir cam parçası tespit ederek kayıt altına almıştır[122].

[122] Ergün Karaca, a.g.t., 2016, s. 165.

3.1.16. Ağıllar Sırtı Yerleşimi



Resim 53. Ağıllar Sırtı Yerleşimi

Yer Adı : Ağıllar Sırtı
Türü : Yerleşim
Mah.,Köy : Eskiköy Köyü
Mevki : Ağıllar Sırtı Mevki
Koordinatlar K : 41° 31′ 3.65″
D : 26° 65′ 2.15′
Utm K : 4573815
D : 0470930
Rakım : 119 m
Dönem : Geç Roma-Erken Bizans Dönemi

Konum ve Buluntular:

Eskiköy Köyü bağlı olduğu Uzunköprü ilçe merkezine yaklaşık 9 km mesafe uzaklıktadır. Ağıllar Sırtı Yerleşimi, Eskiköy köy merkezinin yaklaşık 2 km güneybatı tarafında yer alan 80 dönümlük orta büyüklükte bir yerleşim yeridir. Hali hazırda tarım amaçlı sürülmüş tarla olarak kullanılan alanın yüzeyinde herhangi bir mimari kalıntıya rastlanılmamış, günlük kullanım amaçlı kullanılan gövde, ağız ve kulplardan oluşan yalın kap parçaları Geç Roma-Erken Bizans Dönemi seramik parçaları saptanmıştır (**Resim 54**).



Resim 54. Ağıllar Sırtı Yerleşimi Seramik Parçaları

Olasılıkla Geç Roma-Erken Bizans Dönemine ait olabileceği düşünülen 1 adet dip parçası tespit edilmiştir. Mika ve kireç katkılıdır. 5 YR-6/6 kırmızımsı sarı renginde, 1,5 cm yüksekliğinde ve 2,6 cm çapındadır(**Resim 55**).



Resim 55. Dip Parçası

3.1.17. Koca Çeşmesi Yerleşimi



Resim 56. Koca Çeşmesi Yerleşimi

Yer Adı : Koca Çeşmesi
Türü : Yerleşim
Mah.,Köy : Gazihalil Köyü
Mevki : Koca Çeşmesi Mevki
Koordinatlar K : 41° 04′ 7.88″
D : 26° 69′ 3.36″
Utm K : 4544299
D : 0474276
Rakım : 158 m
Dönem : M.S. 12.-13. yy

Konum ve Buluntular:

Koca Çeşmesi Yerleşimi, Gazihalil Köy merkezinin yaklaşık 1,2 km güneydoğu tarafında yer alan 80 dönümlük orta büyüklükte bir yerleşim yeridir. Tarım amaçlı sürülmüş tarla olarak kullanılan alanın yüzeyinde herhangi bir mimari kalıntıya rastlanılmamış, Bizans Dönemi ait gövde, ağız ve kulplardan oluşan yalın kap parçaları, 1 adet cam bilezik parçası ve sırlı seramik parçaları tespit edilmiştir(**Resim 57**).



Resim 57. Koca Çeşmesi Yerleşimi Seramik Parçaları

M.S. 12.-13. yy tarihlenen krem sırlı tabak ağız parçası tespit edilmiştir. Kireç katkılı ve konsantrik bezemelidir. 2.5 YR-5/6 Kırmızı renginde, 1,5 cm yüksekliğinde ve 26 cm çapındadır[123](**Resim 58**)

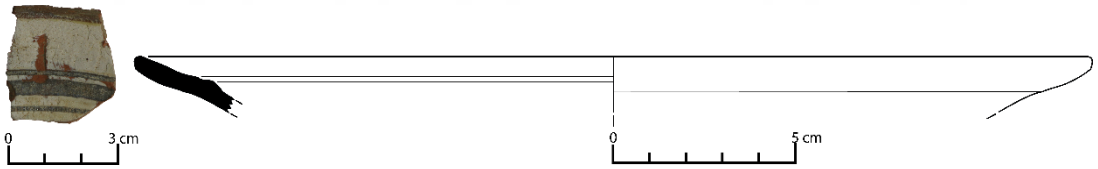

Resim 58. Sırlı Ağız Parçası

M.S. 12.-13. yy tarihlenen ağzı dışa dönük kâse ağız parçası tespit edilmiştir. 5 YR-5/3 kırmızımsı kahverengi renginde, 2,6 cm yüksekliğinde ve 13 cm çapındadır[124](**Resim 59**).

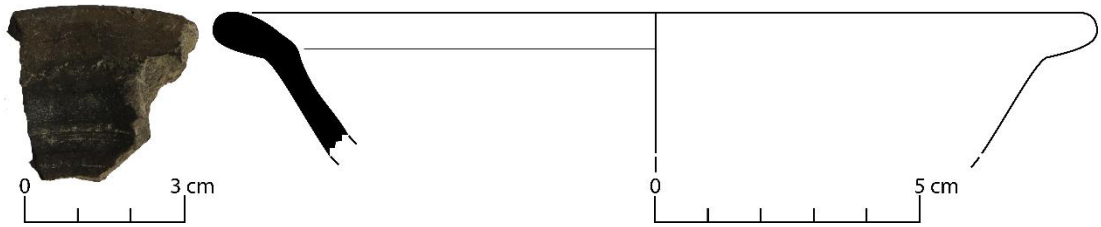

Resim 59. Kâse Ağız Parçası

[123] Benzeri için Bkz. Beate Böhlendorf-Arslan, a.g.e., 2004, s. 352;Taf.99.
[124] *Gös. Yer*.

M.S. 12.-13. yy tarihlenen açık ve basit ağızlı çömlek ağız parçası tespit edilmiştir. Mika ve bitki katkılıdır. Kırmızı renginde, 2,6 cm yüksekliğinde ve 16 cm çapındadır(**Resim 60**).



Resim 60. Çömlek Ağız Parçası

3.1.18. Kalyanlar Yerleşimi



Resim 61. Kalyanlar Yerleşimi

Yer Adı		**:** Kalyanlar
Türü		**:** Yerleşim
Mah.,Köy		**:** Gemici Köyü
Mevki		**:** Kalyanlar Mevki
Koordinatlar	**K**	**:** 41° 31′ 6.93″
	D	**:** 26° 55′ 0.36″
Utm	**K**	**:** 4574219
	D	**:** 0462440

Rakım **:** 43 m

Dönem **:** Geç Roma-Erken Bizans Dönemi

Konum ve Buluntular:

Gemici Köyü bağlı olduğu Uzunköprü İlçe merkezine yaklaşık 15 km mesafe uzaklıktadır. Kalyanlar Yerleşimi, Gemici Köy merkezinin yaklaşık 750 m güneybatı tarafında yer alan 80 dönümlük orta büyüklükte bir yerleşim yeridir. Hâlihazır da tarım amaçlı sürülmüş tarla olarak kullanılan alanın yüzeyinde herhangi bir mimari kalıntıya rastlanılmamış, Geç Roma-Erken Bizans Dönemi gövde, ağız ve kulplardan oluşan yalın kap ve seramik parçaları saptanmıştır (**Resim 62**). Arazi içerisinde yoğun miktarda seramik parçaları ile karşılaşılmış fakat arazide seramik çizimi gerçekleştirilememiştir.



Resim 62. Kalyanlar Yerleşimi Seramik Parçaları

3.1.19. Söğütlü Çeşme Yerleşimi



Resim 63. Söğütlü Çeşme Yerleşimi

Yer Adı		**:** Söğütlü Çeşme
Türü		**:** Yerleşim
Mah.,Köy		**:** Harmanlı Köyü
Mevki		**:** Söğütlü Çeşme Mevki
Koordinatlar	**K**	**:** 41° 10′ 3.23″
	D	**:** 26° 75′ 4.17″
Utm	**K**	**:** 4550426
	D	**:** 0479403
Rakım		**:** 193 m
Dönem		**:** Geç Roma-Erken Bizans Dönemi

Konum ve Buluntular:

Harmanlı Köyü bağlı olduğu Uzunköprü İlçe merkezine yaklaşık 25 km mesafe uzaklıktadır. Söğütlü Çeşme Yerleşimi, Harmanlı Köy merkezinin yaklaşık 600 m batı tarafında yer alan 50 dönümlük küçük bir yerleşim yeridir. Tarım amaçlı sürülmüş tarla olarak kullanılan alanın yüzeyinde herhangi bir mimari kalıntıya rastlanılmamış, Geç Roma-Erken Bizans Dönemi gövde, ağız ve kulplardan oluşan yalın kap ve seramik parçaları saptanmıştır (**Resim 64**).



Resim 64. Söğütlü Çeşme Yerleşimi Seramik Parçaları

M.S. 5.-7. yy tarihlenen ağzı kalınlaştırılmış çömlek ağız parçası tespit edilmiştir. Mika ve kireç katkılıdır. 2.5 YR-5/6 kırmızı renginde, 4,5 cm yüksekliğinde ve 22 cm çapındadır[125](**Resim 65**).



Resim 65. Çömlek Ağız Parçası

M.S. 5.-7. yy tarihlenen küçük boyun-ağız parçası tespit edilmiştir. Mika ve bitki katkılıdır. 10 R-5/8 kırmızı renginde, 2,4 cm yüksekliğinde ve 5 cm çapındadır(**Resim 66**).

[125] Benzeri için Bkz. H. Ertuğ Ergürer, 'Parion Roma Dönemi Seramiği', (Atatürk Üniversitesi Sosyal Bilimler Enstitüsü, Arkeoloji Ana Bilim Dalı, Yayınlanmamış Doktora Tezi), Erzurum, 2012. s. 536. Kat. No. 506.

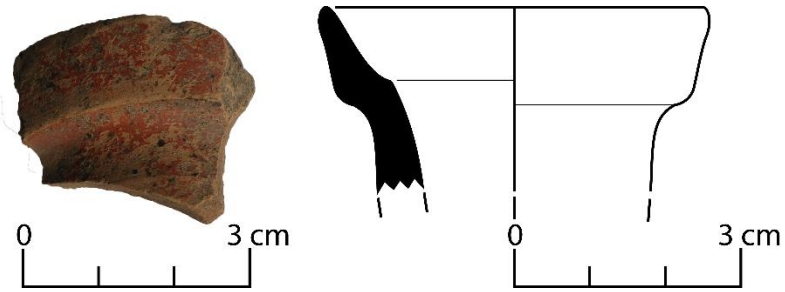

Resim 66. Boyun-Ağız Parçası

M.S. 3.yy tarihlenen tutamaklı kâse ağız parçası tespit edilmiştir. Mika ve bitki katkılıdır. 10 R-6/8 kırmızı renginde, 2,3 cm yüksekliğinde ve 15 cm çapındadır [126](**Resim 67**).



Resim 67. Kâse Ağız Parçası

3.1.20. Balıklı Yerleşimi

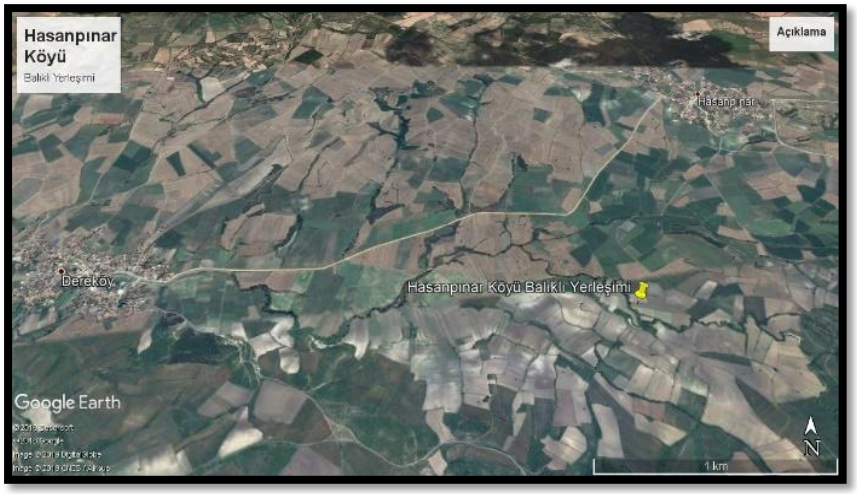

Resim 68. Balıklı Yerleşimi

[126] Benzeri için Bkz. J. W. Hayes, 'Late Roman Pottery', *British School at Rome*, London, 1972. Form 3.

Yer Adı : Balıklı

Türü : Yerleşim

Mah.,Köy : Hasanpınar Köyü

Mevki : Balıklı Mevki

Koordinatlar K : 41° 15′ 7.52″

D : 26° 74′ 2.55″

Utm K : 4556457

D : 0478445

Rakım : 89 m

Dönem : M.S. 12.-13. yy

Konum ve Buluntular:

Hasanpınar Köyü bağlı olduğu Uzunköprü İlçe merkezine yaklaşık 13 km mesafe uzaklıktadır. Balıklı Yerleşimi, Hasanpınar Köy merkezinin yaklaşık 3,5 km güney tarafında yer alan 40 dönümlük küçük bir yerleşim yeridir. Tarım amaçlı sürülmüş tarla olarak kullanılan alanın yüzeyinde herhangi bir mimari kalıntıya rastlanılmamış, Bizans Dönemi gövde, ağız ve kulplardan oluşan yalın kap parçaları ve sırlı seramik parçaları görülmüştür(**Resim 69**).



Resim 69. Balıklı Yerleşimi Seramik Parçaları

M.S 12. yy sonu-M.S 13.yy başlarına tarihlenen beyaz ve açık sarı sırlı kâse ağız parçası tespit edilmiştir. Mika ve kireç katkılı ve konsantrik çizgi bezemelidir. 5 YR-6/6 kırmızımsı sarı renginde, 3,5 cm yüksekliğinde ve 16 cm çapındadır[127](**Resim 70**).



Resim 70. Kâse Ağız Parçası

M.S 12. yy sonu-M.S 13.yy başlarına tarihlenen açık kahverengi sırlı kâse ağız parçası tespit edilmiştir. Mika, bitki ve kireç katkılıdır. 2.5 YR-6/6 açık kırmızı renginde, 4,2 cm yüksekliğinde ve 22 cm çapındadır[128](**Resim 71**).



Resim 71. Kâse Ağız Parçası

[127] Benzeri için Bkz. M. Eda Armağan, a.g.t., 2014, Kat. No. 344-tab. 39.
[128] Benzeri için Bkz. M. Eda Armağan, a.g.t., 2014, Kat. No. 142-tab. 18.

3.1.21. Tavuk Ormanı Yerleşimi

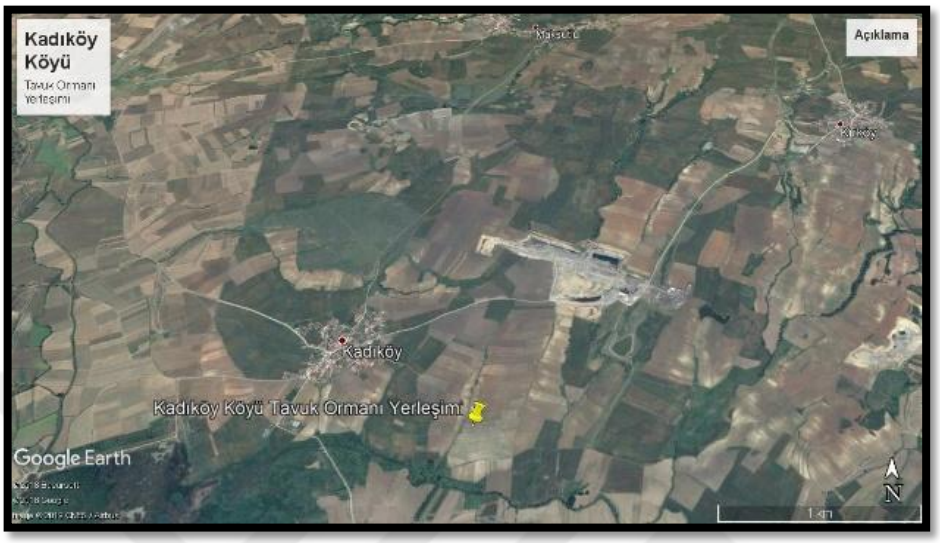

Resim 72. Tavuk Ormanı Yerleşimi

Yer Adı **:** Tavuk Ormanı

Türü **:** Yerleşim

Mah.,Köy **:** Kadıköy Köyü

Mevki **:** Tavuk Ormanı Mevki

Koordinatlar K **:** 41° 08′ 1.96″

D **:** 26° 68′ 5.60″

Utm **K** **:** 4548084

D **:** 0473637

Rakım **:** 56 m

Dönem **:** Geç Roma-Erken Bizans Dönemi

Konum ve Buluntular:

Kadıköy Köyü bağlı olduğu Uzunköprü İlçe merkezine yaklaşık 23 km mesafe uzaklıktadır. Tavuk Ormanı Yerleşimi, Kadıköy Köy merkezinin yaklaşık 1 km doğu tarafında yer alan 150 dönümlük büyük bir yerleşim yeridir. Tarım amaçlı sürülmüş tarla olarak kullanılan alanın yüzeyinde herhangi bir mimari kalıntıya rastlanılmamış, Geç Roma Dönemi-Erken Bizans gövde, ağız ve kulplardan oluşan yalın kap parçaları ve yeşil sırlı seramik parçaları görülmektedir(**Resim 73**).



Resim 73. Tavuk Ormanı Yerleşimi Seramik Parçaları

M.S. 4.-5. yy tarihlenen kâse ağız parçası tespit edilmiştir. Mika ve bitki katkılıdır. 5 YR-6/6 kırmızımsı sarı renginde, 3,9 cm yükseliğinde ve 24 cm çapındadır[129](**Resim 74**).



Resim 74. Kâse Ağız Parçası

M.S. 12.-13 yy tarihlenen halka dip parçası tespit edilmiştir. Mika ve bitki katkılıdır. 7.5 YR-7/6 kırmızımsı sarı renginde, 1,8 cm yüksekliğinde ve 4 cm çapındadır[130](**Resim 75**).

[129] Benzeri için Bkz. Beate Tekkök-Biçken, a.g.e., 1996, Fig.91;F45.
[130] Benzeri için Bkz. M. Eda Armağan, a.g.t., 2014, Kat. No. 292-tab. 18.

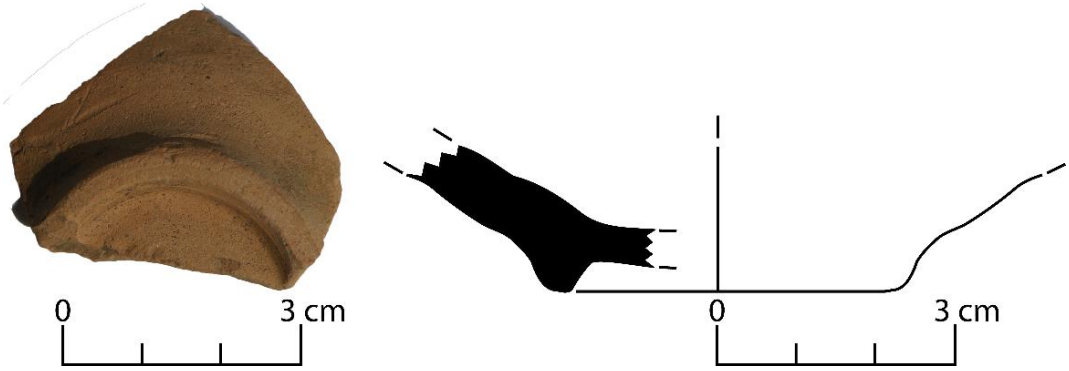

Resim 75. Halka Dip Parçası

3.1.22. Armut Dere Yerleşimi

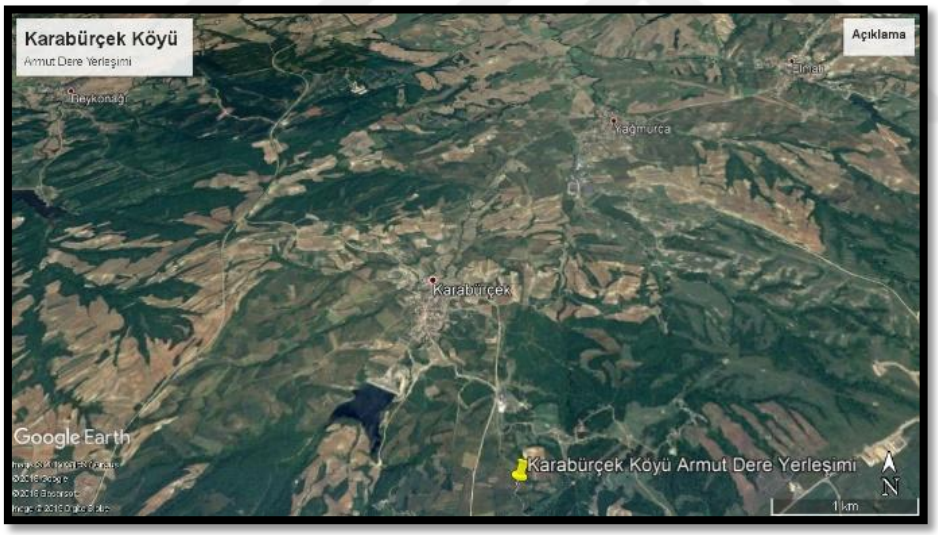

Resim 76. Armut Dere Yerleşimi

Yer Adı : Armut Dere

Türü : Yerleşim

Mah.,Köy : Karabürçek Köyü

Mevki : Armut Dere Mevki

Koordinatlar K : 41° 13′ 1.31″

D : 26° 84′ 9.58″

Utm K : 4553525

D **:** 0487420

Rakım **:** 240 m

Dönem **:** Geç Roma- Erken Bizans Dönemi

Konum ve Buluntular:

Karabürçek Köyü bağlı olduğu Uzunköprü İlçe merkezine yaklaşık 30 km mesafe uzaklıktadır. Armut Dere Yerleşimi, Karabürçek Köy merkezinin yaklaşık 2 km güneydoğu tarafında yer alan 20 dönümlük küçük bir yerleşim yeridir. Tarım amaçlı sürülmüş tarla olarak kullanılan alanın yüzeyinde herhangi bir mimari kalıntıya rastlanılmamış, Geç Roma-Erken Bizans Dönemi gövde, ağız ve kulplardan oluşan yalın kap ve seramik parçaları saptanmıştır (**Resim 77**). Arazi içerisinde yoğun miktarda seramik parçaları ile karşılaşılmış fakat arazide seramik çizimi gerçekleştirilememiştir.



Resim 77. Armut Dere Yerleşimi Seramik Parçaları

3.1.23. Marin Çeşme Yerleşimi

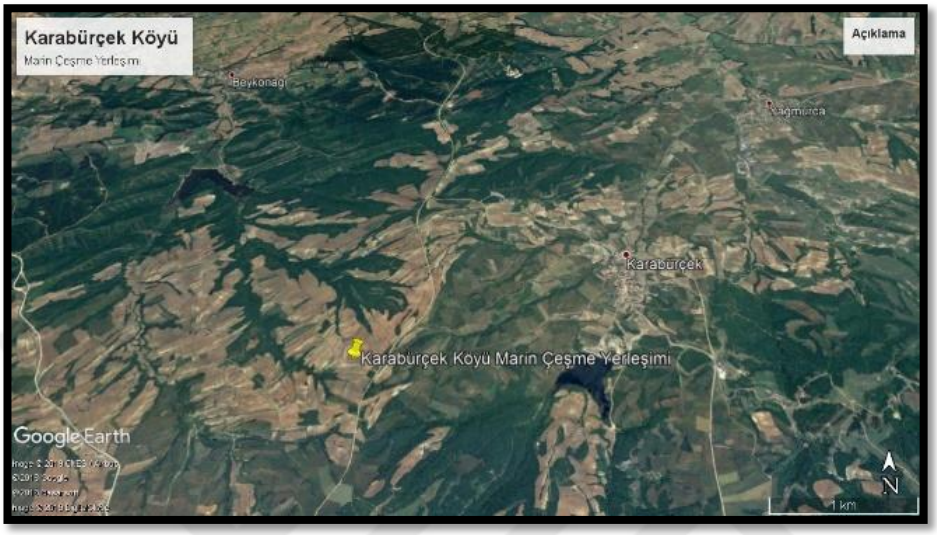

Resim 78. Marin Çeşme Yerleşimi

Yer Adı **:** Marin Çeşme

Türü **:** Yerleşim

Mah.,Köy **:** Karabürçek Köyü

Mevki **:** Marin Çeşme Mevki

Koordinatlar K **:** 41° 13′ 8.06″

D **:** 26° 81′ 4.06″

Utm **K** **:** 4554280

D **:** 0484541

Rakım **:** 258 m

Dönem **:** Geç Roma-Erken Bizans Dönemi

Konum ve Buluntular:

Marin Çeşme Yerleşimi, Karabürçek Köy merkezinin yaklaşık 5 km güneybatı tarafında yer alan 30 dönümlük küçük bir yerleşim yeridir. Hâlihazır da tarım amaçlı sürülmüş tarla olarak kullanılan alanın yüzeyinde herhangi bir mimari kalıntıya rastlanılmamış, Geç Roma-Erken Bizans gövde, ağız ve kulplardan oluşan yalın kap parçaları ile sırlı seramik parçaları saptanmıştır(**Resim 79**). Arazi içerisinde

yoğun miktarda seramik parçaları ile karşılaşılmış fakat arazide seramik çizimi gerçekleştirilememiştir.



Resim 79. Marin Çeşme Yerleşimi Seramik Parçaları

3.1.24. Eski Değirmen Ovası Yerleşimi



Resim 80. Eski Değirmen Ovası Yerleşimi

Yer Adı : Eski Değirmen Ovası

Türü : Yerleşim

Mah.,Köy **:** Karapınar Köyü

Mevki **:** Eski Değirmen Ovası Mevki

Koordinatlar K **:** 41° 10′ 8.78″

D **:** 26° 63′ 0.55″

Utm **K** **:** 4551080

D **:** 0468849

Rakım **:** 45 m

Dönem **:** Neolitik-Kalkolitik-Klasik-Bizans Dönemleri

Konum ve Buluntular:

Karapınar Köyü bağlı olduğu Uzunköprü İlçe merkezine yaklaşık 20 kilometre mesafe uzaklıktadır. Eski Değirmen Ovası Yerleşimi, Karapınar Köy merkezinin yaklaşık 700 metre güney tarafında yer alan 100 dönümlük büyük bir yerleşim yeridir. Tarım amaçlı sürülmüş tarla olarak kullanılan alanın yüzeyinde herhangi bir mimari kalıntıya rastlanılmamış, farklı dönemlere ait gövde, ağız ve kulplardan oluşan yalın kap parçaları ve yeşil sırlı Bizans Dönemi seramik parçaları saptanmıştır (**Resim 81**). Ayrıca basık ve küçük höyük şeklindeki alanda bulunan seramik grubunun M.Ö 3200-3000 yıllarına ait genel özellikleri gösterdiği görülmüştür (**Resim 82**).



Resim 81. Bizans Dönemi Seramik Parçaları



Resim 82. M.Ö. 3200-3000 Yıllarına Ait Seramik Parçaları

Basit ağızlı kâse ağız parçası tespit edilmiştir. Mika, bitki ve kireç katkılıdır. 2.5 Y-3/1 çok koyu gri renginde, 6,7 cm yüksekliğinde ve 27 cm çapındadır[131](**Resim 83).**



Resim 83. Kâse Ağız Parçası

Kapalı ve basit ağızlı kâse ağız parçası tespit edilmiştir. Mika, bitki ve kireç katkılıdır. 2.5 Y-3/1 çok koyu gri renginde, 7,4 cm yüksekliğinde ve 30 cm çapındadır[132](**Resim 84**).

[131] Benzeri için Bkz. D. H. French, 'Late Chalcolithic Pottery in North-West Turkey, and the Aegean', *AS*, Sayı 11, 1961, s. 134. Fig. 11;11
[132] *Gös. Yer.*

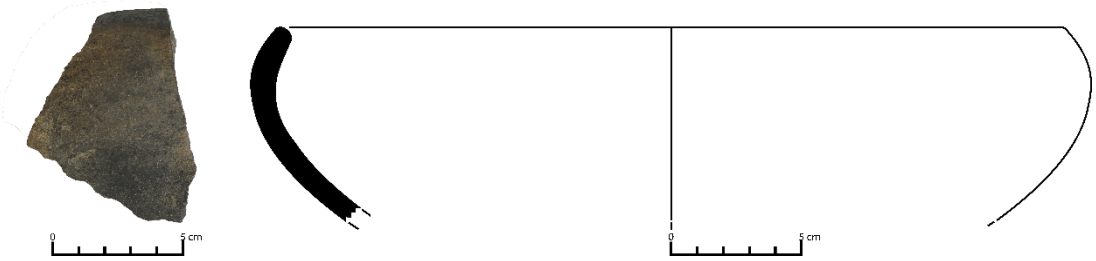

Resim 84. Kâse Ağız Parçası

İç ve dış yüzeyiane renk alçak kaide parçası tepsi edilmiştir. Bitki ve kireç katkılıdır. 2.5 Y-5/1 gri renginde, 2 cm yüksekliğinde ve 10 cm çapındadır[133](**Resim 85**).



Resim 85. Alçak Kaide Parçası

Kapalı ve basit ağızlı, yatay kulplu kâse ağız parçası tespit edilmiştir. Mika ve kireç katkılıdır. 2.5 Y-3/1 çok koyu gri renginde, 5,7 cm yüksekliğinde ve 23 cm çapındadır[134](**Resim 86**).



Resim 86. Yatay Kulplu Kâse Ağız Parçası

[133] Benzeri için Bkz. D.H. French, a.g.e., 1961, s.136. Fig. 13;4.
[134] Benzeri için Bkz. D.H. French, a.g.e., 1961, s.124. Fig. 5;56.

Kapalı ve basit ağızlı, çömlek ağız parçası tespit edilmiştir. Mika ve kireç katkılıdır. 2.5 Y-3/1 çok koyu gri renginde, 6,3 cm yüksekliğinde ve 17 cm çapındadır[135](**Resim 87**).



Resim 87. Çömlek Ağız Parçası

Kapalı ve basit ağızlı, el yapımı, kabartma bezemeli ağız parçası tespit edilmiştir. Taşçık, mika ve kireç katkılıdır. 5 YR-5/4 kırmızımsı kahverengi renginde, 4,1 cm yüksekliğinde ve 24 cm çapındadır[136](**Resim 88**).



Resim 88. Kabartma Bezemeli Çömlek Ağız Parçası

İç ve dış yüzeyi aynı renk şerit kulp parçası tespit edilmiştir. Mika ve kireç katkılıdır. 2.5 Y-6/2 açık kahvemsi gri rengindedir[137](**Resim 89**)

[135] Benzeri için Bkz. D.H. French, a.g.e., 1961, s.128. Fig. 7;27.
[136] Benzeri için Bkz. Mehmet Özdoğan, a.g.m., 1981, s.142. Res. 3.
[137] Benzeri için Bkz. Burçin Erdoğu, a.g.m., 1999, s.357. Res. 14.

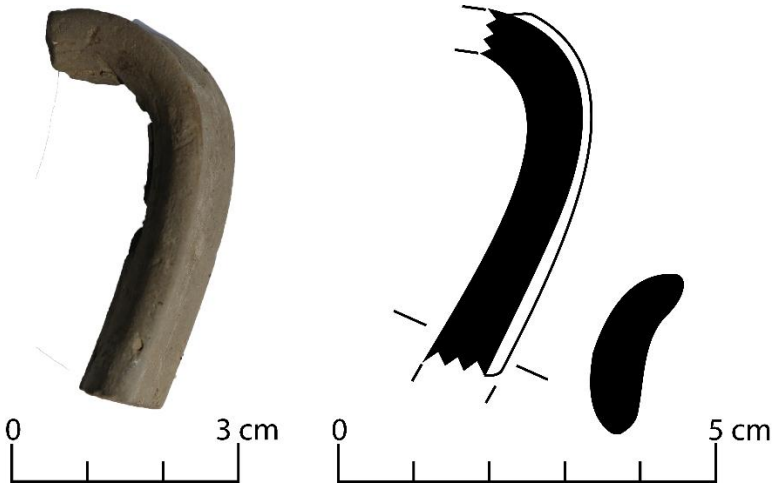

Resim 89. Şerit Kulp Parçası

İç ve dış yüzeyi aynı renk dikey kulp-gövde parçası tespit edilmiştir. Taşçık, mika ve bitki katkılıdır. 2.5 Y-3/1 çok koyu gri renginde ve 7,8 cm yüksekliğindedir[138](**Resim 90**).



Resim 90. Dikey Kulp-Gövde Parçası

[138] Benzeri için Bkz. Burçin Erdoğu, a.g.m., 1999, s.358. Res. 15.

3.1.25. Hacıtepe Yerleşimi



Resim 91. Hacıtepe Yerleşimi

Yer Adı : Hacıtepe

Türü : Yerleşim

Mah.,Köy : Karayayla Köyü

Mevki : Hacıtepe Mevki

Koordinatlar K : 41° 25′ 8.90″

D : 26° 59′ 0.52″

Utm K : 4567759

D : 0465743

Rakım : 76 m

Dönem : Geç Roma-Erken Bizans Dönemi

Konum ve Buluntular:

Karayayla Köyü bağlı olduğu Uzunköprü İlçe merkezine yaklaşık 11 km mesafe uzaklıktadır. Hacıtepe Yerleşimi, Karayayla Köy merkezinin yaklaşık 1 kilometre kuzeydoğu tarafında yer alan 200 dönümlük büyük bir yerleşim yeridir. Hâlihazır da tarım amaçlı sürülmüş tarla olarak kullanılan alanın yüzeyinde herhangi bir mimari kalıntıya rastlanılmamış, Geç Roma-Erken Bizans Dönemi gövde, ağız ve kulplardan oluşan seramik parçaları saptanmıştır (**Resim 92**). Arazi içerisinde yoğun

miktarda seramik parçaları ile karşılaşılmış fakat arazide seramik çizimi gerçekleştirilememiştir.



Resim 92. Hacıtepe Yerleşimi Seramik Parçaları

3.1.26. Kavacık Köyiçi Yerleşimi



Resim 93. Kavacık Köyiçi Yerleşimi

Yer Adı **:** Köyiçi

Türü **:** Yerleşim

Mah.,Köy : Kavacık Köyü

Mevki : Köyiçi Mevki

Koordinatlar K : 41° 18′ 6.57″

D : 26° 67′ 3.30″

Utm K : 4559701

D : 0472648

Rakım : 68 m

Dönem : Geç Roma-Erken Bizans Dönemi

Konum ve Buluntular:

Kavacık Köyü bağlı olduğu Uzunköprü İlçe merkezine yaklaşık 11 km mesafe uzaklıktadır. Köyiçi Yerleşimi, Kavacık Köy merkezinin yaklaşık 300 m doğu tarafında yer alan 10 dönümlük küçük bir yerleşim yeridir. Tarım amaçlı sürülmüş tarla olarak kullanılan alanın yüzeyinde herhangi bir mimari kalıntıya rastlanılmamış, Geç Roma-Erken Bizans Dönemi gövde, ağız ve kulplardan oluşan yalın kap seramik parçaları saptanmıştır (**Resim 94**). Arazi içerisinde yoğun miktarda seramik parçaları ile karşılaşılmış fakat arazide seramik çizimi gerçekleştirilememiştir.



Resim 94. Kavacık Köyiçi Yerleşimi Seramik Parçaları

3.1.27. Horoz Dere Yerleşimi

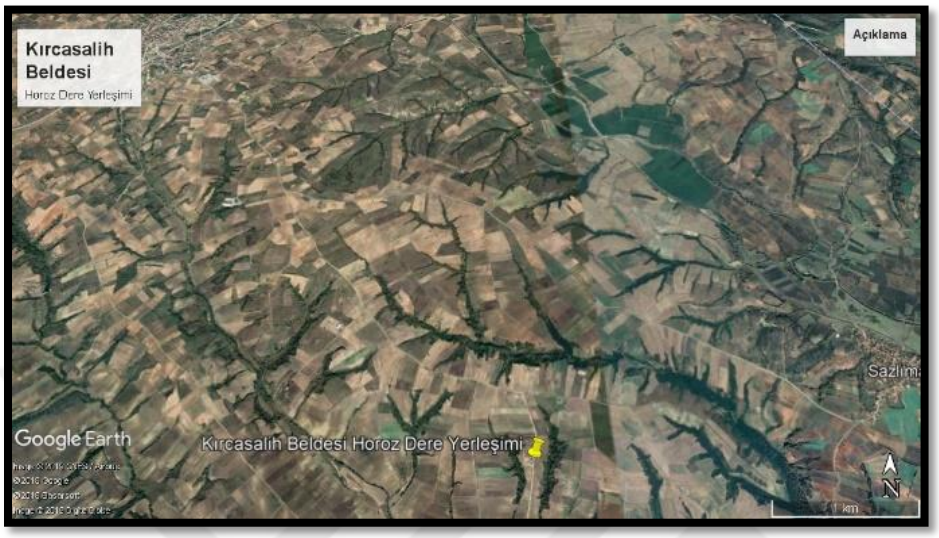

Resim 95. Horoz Dere Yerleşimi

Yer Adı **:** Horoz Dere

Türü **:** Yerleşim

Mah.,Köy **:** Kırcasalih Beldesi

Mevki **:** Horoz Dere Mevki

Koordinatlar K **:** 41° 35′ 0.64″

D **:** 26° 84′ 4.82″

Utm **K** **:** 4577875

D **:** 0487065

Rakım **:** 76 m

Dönem **:** Geç Roma-Erken Bizans Dönemi

Konum ve Buluntular:

Kırcasalih Beldesi bağlı olduğu Uzunköprü İlçe merkezine yaklaşık 20 km mesafe uzaklıktadır. Horoz Dere Yerleşimi, Kırcasalih Belde merkezinin yaklaşık 6 km güneydoğu tarafında yer alan 110 dönümlük büyük bir yerleşim yeridir. Tarım amaçlı sürülmüş tarla olarak kullanılan alanın yüzeyinde herhangi bir mimari kalıntıya rastlanılmamış, Geç Roma-Erken Bizans Dönemi gövde, ağız ve kulplardan oluşan yalın kap parçaları ve sırlı seramik parçaları saptanmıştır (**Resim 96**). Arazi

içerisinde yoğun miktarda seramik parçaları ile karşılaşılmış fakat arazide seramik çizimi gerçekleştirilememiştir.



Resim 96. Horoz Dere Yerleşimi Arazi Görünümü

3.1.28. Maksutlu Patikası Yerleşimi

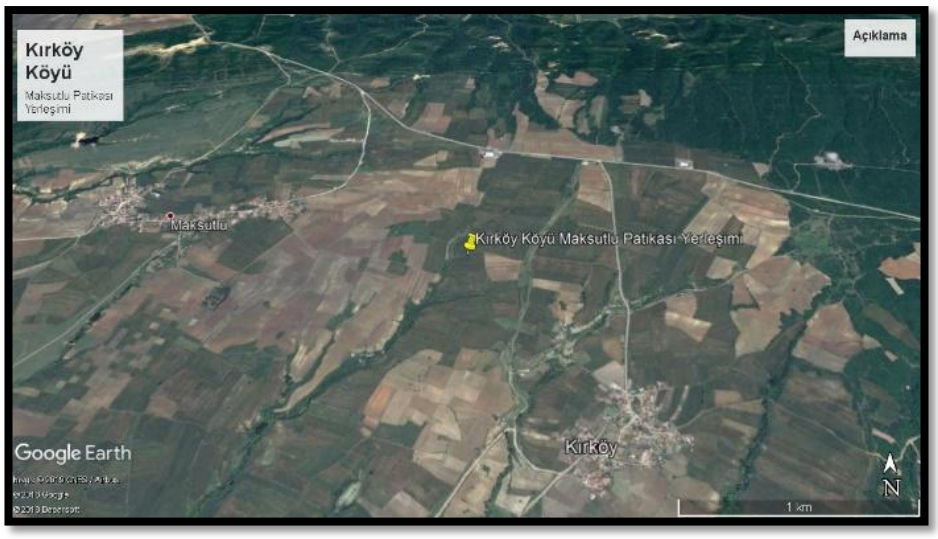

Resim 97. Maksutlu Patikası Yerleşimi

Yer Adı : Maksutlu Patikası

Türü : Yerleşim

Mah.,Köy **:** Kırköy Köyü

Mevki **:** Maksutlu Patikası Mevki

Koordinatlar K **:** 41° 11′ 6.50″

D **:** 26° 71′ 2.84″

Utm **K** **:** 4551910

D **:** 0475938

Rakım **:** 149 m

Dönem **:** Geç Roma-Erken Bizans Dönemi

Konum ve Buluntular:

Kırköy bağlı olduğu Uzunköprü İlçe merkezine yaklaşık 22 km mesafe uzaklıktadır. Maksutlu Patikası Yerleşimi, Kırköy merkezinin yaklaşık 1,5 km kuzeybatı tarafında yer alan 30 dönümlük küçük bir yerleşim yeridir. Tarım amaçlı sürülmüş tarla olarak kullanılan alanın yüzeyinde herhangi bir mimari kalıntıya rastlanılmamış, Geç Roma Dönemi gövde, ağız ve kulplardan oluşan yalın kap parçaları ve sırlı Bizans Dönemi seramik parçaları saptanmıştır. Ayrıca 1 adet korozyonlu çukur Bizans sikkesi Edirne Arkeoloji Müzesine teslim edilmiştir (**Resim 98**).



Resim 98. Maksutlu Patikası Yerleşimi Seramik Parçaları

M.S. 9.-11. yy tarihlenen açık ve ağzı dışa dönük, sırlı kâse ağız parçası tespit edilmiştir. Kireç katkılı ve kazıma bezemelidir. 2.5 YR-6/6 açık kırmızı renginde, 2,8 cm yüksekliğinde ve 18 cm çapındadır[139](**Resim 99**).



Resim 99. Sırlı Kâse Ağız Parçası

M.S. 9.-11. yy tarihlenen açık ve ağzı dışa dönük, beyaz sırlı kâse ağız parçası tespit edilmiştir. Kireç, mika katkılı ve kazıma bezemelidir. 5 YR-6/6 kırmızımsı sarı renginde, 2,6 cm yüksekliğinde ve 18 cm çapındadır[140](**Resim 100**).



Resim 100. Sırlı Kâse Ağız Parçası

3.1.29. Ayvalı Dere Yerleşimi



Resim 101. Ayvalı Dere Yerleşimi

[139] Benzeri için Bkz. Umut Büyüme, a.g.t., 2018, ek s. 73. Kat. No. 145.
[140] Benzeri için Bkz. Umut Büyüme, a.g.t., 2018, ek s. 70. Kat. No. 139.

Yer Adı : Ayvalı Dere

Türü : Yerleşim

Mah.,Köy : Kiremitçisalih Köyü

Mevki : Ayvalı Dere Mevki

Koordinatlar K : 41° 31′ 9.53″

D : 26° 61′ 9.41″

Utm K : 4574479

D : 0468193

Rakım : 37 m

Dönem : M.Ö. 5700-5300

Konum ve Buluntular:

Kiremitçisalih Köyü bağlı olduğu Uzunköprü İlçe merkezine yaklaşık 10 km mesafe uzaklıktadır. Ayvalı Dere Yerleşimi, Kiremitçisalih Köy merkezinin yaklaşık 1 km kuzey tarafında yer alan 40 dönümlük küçük bir yerleşim yeridir. Hâlihazır da tarım amaçlı sürülmüş tarla olarak kullanılan alanın yüzeyinde herhangi bir mimari kalıntıya rastlanılmamış, M.Ö. 5700-5300 yıllarına tarihlenen gövde, ağız ve kulplardan oluşan yalın kap parçaları ile 3 adet el baltası bulunmuştur (**Resim 102**). Seramikler üzerinde yapılan incelemeler sonucunda Maslı Dere seramik parçaları ve Karanova III seramik parçaları ile karşılaşılmıştır (**Resim 103**). M.Ö 5700-5300 tarihlerine ait olan seramik parçaları yerleşimin önemini bizlere göstermektedir (**Resim 104**).



Resim 102. Ayvalı Dere Yerleşimi El Baltaları



Resim 103. Seramik Parçaları



Resim 104. Seramik Parçaları

M.Ö 5700-5300 tarihlerine ait el yapımı, açık ve ağzı kalınlaştırılmış tabak ağız parçası tespit edilmiştir. Taşçık, mika, kireç ve bitki katkılıdır. 2,1 cm yüksekliğinde ve 22 cm çapındadır[141](**Resim 105**).

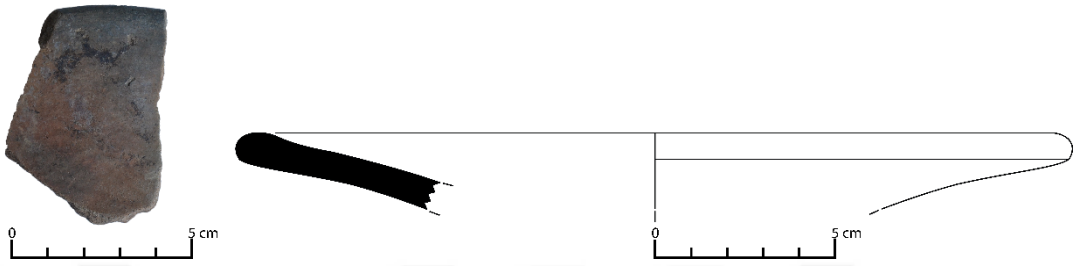

Resim 105. Tabak Ağız Parçası

M.Ö 5700-5300 tarihlerine ait el yapımı, kapalı ve basit ağızlı, çömlek ağız parçası tespit edilmiştir. Taşçık, mika, kireç ve bitki katkılıdır. Baskı bezemeli, 5,4 cm yüksekliğinde ve 30 cm çapındadır[142](**Resim 106**).

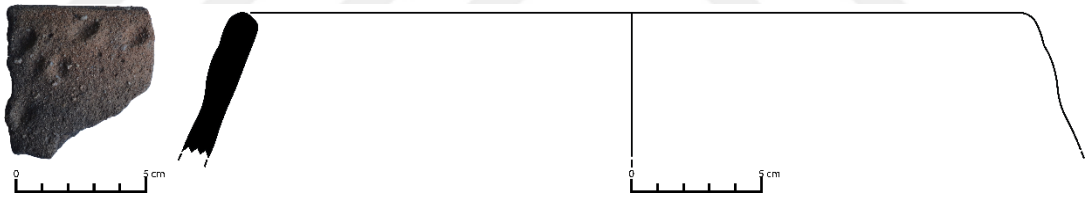

Resim 106. Çömlek Ağız Parçası

M.Ö 5700-5300 tarihlerine ait el yapımı, kapalı ve ağzı kalınlaştırılmış, çömlek ağız parçası tespit edilmiştir. Taşçık, mika, kireç ve bitki katkılıdır. 4,5 cm yüksekliğinde ve 23 cm çapındadır[143](**Resim 107**).

[141] Benzeri için Bkz. Mehmet Özdoğan, a.g.m., 1981, s.142. Res. 3.
[142] *Gös. Yer.*
[143] *Gös. Yer.*



Resim 107. Çömlek Ağız Parçası

M.Ö 5700-5300 tarihlerine ait el yapımı, iç ve dış yüzeyi aynı renk alçak kaide parçası tespit edilmiştir. Taşçık, mika, kireç ve bitki katkılıdır. 5,5 cm yüksekliğinde ve 15 cm çapındadır[144](**Resim 108**).

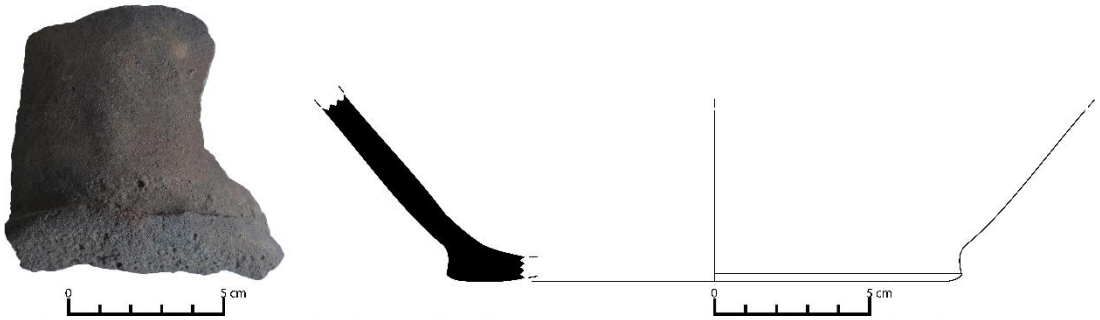

Resim 108. Alçak Kaide Parçası

M.Ö 5700-5300 tarihlerine ait el yapımı, açık ve basit ağızlı, tırnak bezemeli çömlek ağız parçası tespit edilmiştir. Taşçık, mika, kireç ve bitki katkılıdır. 2,7 cm yüksekliğinde ve 12 cm çapındadır[145](**Resim 109**).



Resim 109. Çömlek Ağız Parçası

[144] Benzeri için Bkz. Burçin Erdoğu, a.g.m., 1999, s.358. Res. 15.
[145] Benzeri için Bkz. Mehmet Özdoğan, a.g.m., 1981, s.142. Res. 3.

M.Ö 5700-5300 tarihlerine ait el yapımı, mahmuzlu kulp parçası tespit edilmiştir. Taşçık, mika, kireç ve bitki katkılıdır[146](**Resim 110**).



Resim 110. Mahmuzlu Kulp Parçası

3.1.30. Kiremitçisalih Çeşme Sırtı Yerleşimi

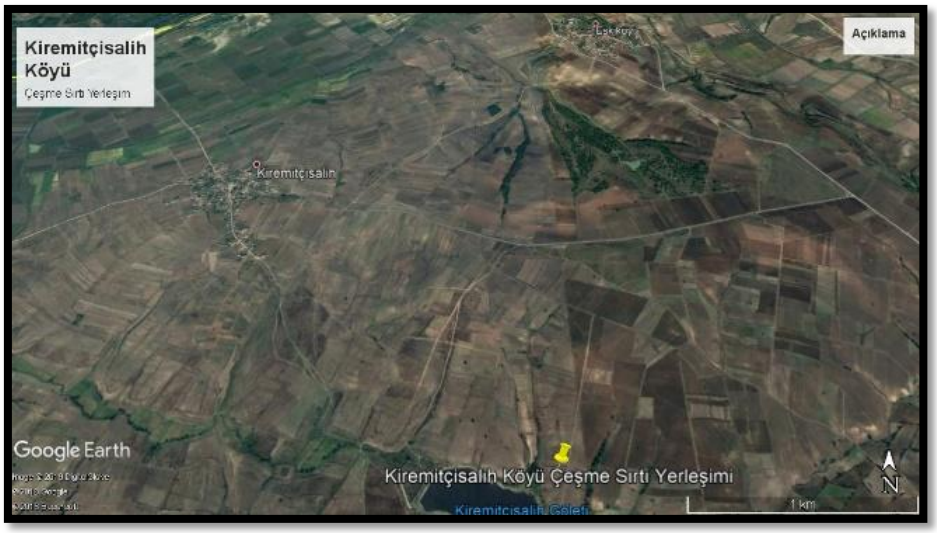

Resim 111. Kiremitçisalih Çeşme Sırtı Yerleşimi

Yer Adı **:** Çeşme Sırtı

[146] Benzeri için Bkz. Burçin Erdoğu, a.g.m., 1999, s.358. Res. 15.

Türü : Yerleşim

Mah.,Köy : Kiremitçisalih Köyü

Mevki : Çeşme Sırtı Mevki

Koordinatlar K : 41° 29′ 3.62″

D : 26° 63′ 7.52″

Utm K : 4571596

D : 0469698

Rakım : 77 m

Dönem : Geç Roma-Erken Bizans Dönemi

Konum ve Buluntular:

Çeşme Sırtı Yerleşimi, Kiremitçisalih Köy merkezinin yaklaşık 6 km güneydoğu tarafında yer alan 60 dönümlük orta büyüklükte bir yerleşim yeridir. Tarım amaçlı sürülmüş tarla olarak kullanılan alanın yüzeyinde herhangi bir mimari kalıntıya rastlanılmamış, Geç Roma Dönemi gövde, ağız ve kulplardan oluşan yalın kap parçaları ve yeşil sırlı Bizans Dönemi seramik parçaları saptanmıştır (**Resim 112**). Arazi içerisinde yoğun miktarda seramik parçaları ile karşılaşılmış fakat arazide seramik çizimi gerçekleştirilememiştir.



Resim 112. Kiremitçisalih Çeşme Sırtı Yerleşimi Seramik Parçaları

3.1.31. Yel Değirmeni Yerleşimi



Resim 113. Yel Değirmeni Yerleşimi

Yer Adı **:** Yel Değirmeni

Türü **:** Yerleşim

Mah.,Köy **:** Kiremitçisalih Köyü

Mevki **:** Yel Değirmeni Mevki

Koordinatlar K **:** 41° 30′ 2.36″

D **:** 26° 60′ 6.93″

Utm **K** **:** 4572578

D **:** 0467139

Rakım **:** 61 m

Dönem **:** Geç Roma-Erken Bizans Dönemi

Konum ve Buluntular:

Yel Değirmeni Yerleşimi, Kiremitçisalih Köy merkezinin yaklaşık 1 km güneybatı tarafında yer alan 20 dönümlük küçük bir yerleşim yeridir. Mevcut durumda tarım amaçlı sürülmüş tarla olarak kullanılan alanın yüzeyinde herhangi bir mimari kalıntıya rastlanılmamış, Geç Roma-Erken Bizans Dönemi gövde, ağız ve kulplardan oluşan yalın kap ve seramik parçaları saptanmıştır (**Resim 114**). Arazi içerisinde yoğun miktarda seramik parçaları ile karşılaşılmış fakat arazide seramik çizimi gerçekleştirilememiştir.



Resim 114. Yel Değirmeni Yerleşimi Seramik Parçaları

3.1.32. Taş Tepe Yerleşimi



Resim 115. Taş Tepe Yerleşimi

Yer Adı : Taş Tepe

Türü : Yerleşim

Mah.,Köy : Kurdu Köyü

Mevki : Taş Tepe Mevki

Koordinatlar K **:** 41° 31′ 3.00″

D **:** 26° 57′ 0.76″

Utm **K** **:** 4573773

D **:** 0464117

Rakım **:** 50 m

Dönem **:** Geç Roma-Erken Bizans Dönemi

Konum ve Buluntular:

Kurdu Köyü bağlı olduğu Uzunköprü İlçe merkezine yaklaşık 15 km mesafe uzaklıktadır. Taş Tepe Yerleşimi, Kurdu Köy merkezinin yaklaşık 2,5 km batı tarafında yer alan 30 dönümlük küçük bir yerleşim yeridir. Tarım amaçlı sürülmüş tarla olarak kullanılan alanın yüzeyinde herhangi bir mimari kalıntıya rastlanılmamış, Geç Roma-Erken Bizans Dönemi gövde, ağız ve kulplardan oluşan yalın kap ve seramik parçaları saptanmıştır (**Resim 116**). Arazi içerisinde yoğun miktarda seramik parçaları ile karşılaşılmış fakat arazide seramik çizimi gerçekleştirilememiştir.



Resim 116. Taş Tepe Yerleşimi Seramik Parçaları

3.1.33. Yanık Bayır Yerleşimi



Resim 117. Yanık Bayır Yerleşimi

Yer Adı **:** Yanık Bayır

Türü **:** Yerleşim

Mah.,Köy **:** Kurdu Köyü

Mevki **:** Yanık Bayır Mevki

Koordinatlar K **:** 41° 30′ 1.74″

D **:** 26° 58′ 0.47″

Utm **K** **:** 4572519

D **:** 0464924

Rakım **:** 76 m

Dönem **:** M.S. 3.-6. yy

Konum ve Buluntular:

Yanık Bayır Yerleşimi, Kurdu Köy merkezinin yaklaşık 700 m güneydoğu tarafında yer alan 60 dönümlük orta büyüklükte bir yerleşim yeridir. Mevcut durumda tarım amaçlı sürülmüş tarla olarak kullanılan alanın yüzeyinde herhangi bir mimari kalıntıya rastlanılmamış, Roma Dönemi gövde, ağız ve kulplardan oluşan yalın kap parçaları ve Terra Sigillata seramik parçaları saptanmıştır(**Resim 118**).



Resim 118. Yanık Bayır Yerleşimi Seramik Parçaları

M.S. 5. yy tarihlenen halka dip parçası tespit edilmiştir. Mika ve kireç katkılıdır. 10 R-5/8 kırmızı renginde, 1,5 cm yüksekliğinde ve 10 cm çapındadır[147](**Resim 119**)



Resim 119. Halka Dip Parçası

M.S. 3.yy tarihlenen kapalı ve basit ağızlı, boyunlu sığ çömlek ağız parçası tespit edilmiştir. Mika ve kireç katkılıdır. 10 R-6/6 açık kırmızı renginde, 3 cm yüksekliğinde ve 7 cm çapındadır[148](**Resim 120**).

[147] Benzeri için Bkz. J. W. Hayes, a.g.e., 1972, Fig. 69;40.
[148] Benzeri için Bkz. J. W. Hayes, 1983, "The Villa Dionysos Excavations, Knossos: The Pottery" BSA 78, 1983, s. 72. Fig.6.

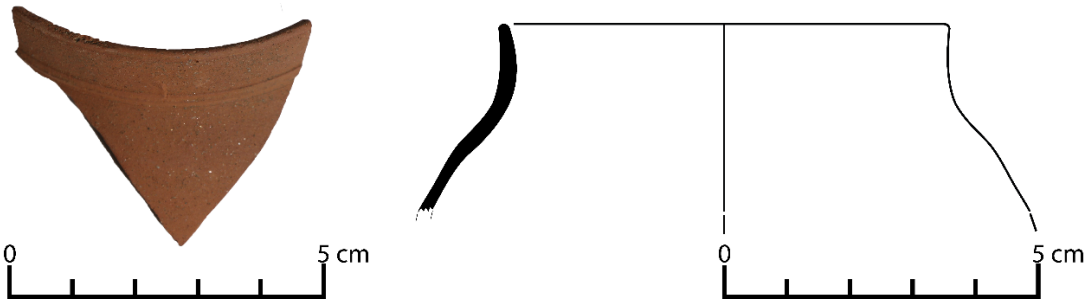

Resim 120. Çömlek Ağız Parçası

M.S. 6. yy tarihlenen iç ve dış yüzeyi aynı renk, halka dip parçası tespit edilmiştir. Mika ve kireç katkılıdır. 10 R-6/8 kırmızı renginde, 3,9 cm yüksekliğinde ve 5 cm çapındadır[149](**Resim 121**).

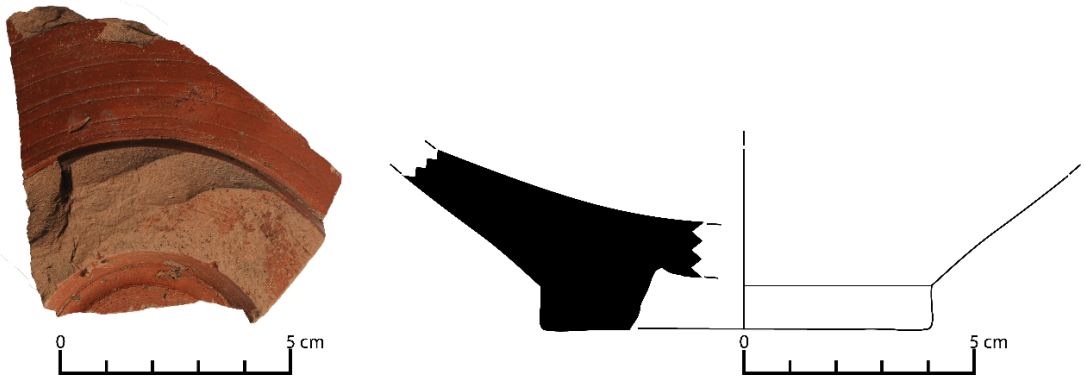

Resim 121. Halka Dip Parçası

[149] Benzeri için Bkz. J. W. Hayes, a.g.e., 1972, s. 342. Form 9, Fig. 70.

3.1.34. Pomak Dere Yerleşimi



Resim 122. Pomak Dere Yerleşimi

Yer Adı : Pomak Dere

Türü : Yerleşim

Mah.,Köy : Kurttepe Köyü

Mevki : Pomak Dere Mevki

Koordinatlar K : 41° 37′ 4.76″

D : 26° 69′ 8.01″

Utm K : 4580585

D : 0474793

Rakım : 117 m

Dönem : Geç Roma-Erken Bizans Dönemi

Konum ve Buluntular:

Kurttepe Köyü bağlı olduğu Uzunköprü İlçe merkezine yaklaşık 15 kilometre mesafe uzaklıktadır. Pomak Dere Yerleşimi, Kurttepe Köy merkezinin yaklaşık 500 metre kuzeybatı tarafında yer alan 50 dönümlük küçük bir yerleşim yeridir. Tarım amaçlı sürülmüş tarla olarak kullanılan alanın yüzeyinde herhangi bir mimari kalıntıya rastlanılmamış, Geç Roma-Erken Bizans Dönemi gövde, ağız ve kulplardan oluşan yalın kap ve seramik parçaları saptanmıştır (**Resim 123**). Arazi

içerisinde yoğun miktarda seramik parçaları ile karşılaşılmış fakat arazide seramik çizimi gerçekleştirilememiştir.



Resim 123. Pomak Dere Yerleşimi Seramik Parçaları

3.1.35. Konaklar Yerleşimi

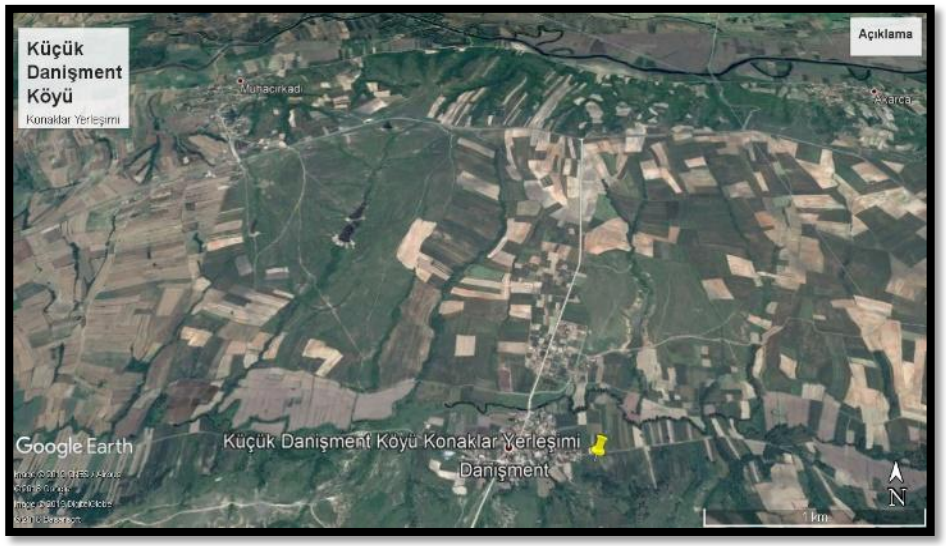

Resim 124. Konaklar Yerleşimi

Yer Adı : Konaklar

Türü : Yerleşim

Mah.,Köy : Küçük Danişment Köyü

Mevki : Konaklar Mevki

Koordinatlar K **:** 41° 30′ 4.27″

D **:** 26° 90′ 6.23″

Utm **K** **:** 4572720

D **:** 0492196

Rakım **:** 67 m

Dönem **:** Geç Roma-Erken Bizans Dönemi

Konum ve Buluntular:

Küçük Danişment Köyü bağlı olduğu Uzunköprü İlçe merkezine yaklaşık 21 km mesafe uzaklıktadır. Konaklar Yerleşimi, Küçük Danişment Köy merkezinin yaklaşık 400 m güneybatı tarafında yer alan 15 dönümlük küçük bir yerleşim yeridir. Hâlihazır da tarım amaçlı sürülmüş tarla olarak kullanılan alanın yüzeyinde herhangi bir mimari kalıntıya rastlanılmamış, Geç Roma-Erken Bizans Dönemi gövde, ağız ve kulplardan oluşan yalın kap ve seramik parçaları saptanmıştır (**Resim 125**). Arazi içerisinde yoğun miktarda seramik parçaları ile karşılaşılmış fakat için arazide seramik çizimi gerçekleştirilememiştir.



Resim 125. Konaklar Yerleşimi Seramik Parçaları

3.1.36. Maksutlu Çeşme Sırtı Yerleşimi



Resim 126. Maksutlu Çeşme Sırtı Yerleşimi

Yer Adı **:** Çeşme Sırtı

Türü **:** Yerleşim

Mah.,Köy **:** Maksutlu Köyü

Mevki **:** Çeşme Sırtı Mevki

Koordinatlar K **:** 41° 10′ 7.79″

D **:** 26° 68′ 4.12″

Utm **K** **:** 4550951

D **:** 0473523

Rakım **:** 93 m

Dönem **:** Geç Roma-Erken Bizans Dönemi

Konum ve Buluntular:

Maksutlu Köyü bağlı olduğu Uzunköprü İlçe merkezine yaklaşık 21 km mesafe uzaklıktadır. Çeşme Sırtı Yerleşimi, Maksutlu Köy merkezinin yaklaşık 1,5 km güneybatı tarafında yer alan 200 dönümlük büyük bir yerleşim yeridir. Tarım amaçlı sürülmüş tarla olarak kullanılan alanın yüzeyinde herhangi bir mimari kalıntıya rastlanılmamış, Geç Roma Dönemi gövde, ağız ve kulplardan oluşan yalın kap parçaları ve yeşil sırlı Bizans Dönemi seramik parçaları saptanmıştır(**Resim**

127). Arazi içerisinde yoğun miktarda seramik parçaları ile karşılaşılmış fakat arazide seramik çizimi gerçekleştirilememiştir.



Resim 127. Maksutlu Çeşme Sırtı Yerleşimi Arazi Malzeme Görünümü

3.1.37. Değirmen Yerleşimi



Resim 128. Değirmen Yerleşimi

Yer Adı **:** Değirmen

Türü **:** Yerleşim

Mah.,Köy **:** Malkoç Köyü

Mevki **:** Değirmen Mevki

Koordinatlar K **:** 41° 30′ 6.30″

D **:** 26° 75′ 5.08″

Utm **K** **:** 4572970

D **:** 0479544

Rakım **:** 23 m

Dönem **:** Geç Roma Dönemi

Konum ve Buluntular:

Malkoç Köyü bağlı olduğu Uzunköprü İlçe merkezine yaklaşık 8 km mesafe uzaklıktadır. Değirmen Yerleşimi, Malkoç Köy merkezinin yaklaşık 3,5 km kuzey tarafında yer alan 20 dönümlük küçük bir yerleşim yeridir. Hâlihazır da tarım amaçlı sürülmüş tarla olarak kullanılan alanın yüzeyinde herhangi bir mimari kalıntıya rastlanılmamış, Geç Roma Dönemi gövde, ağız ve kulplardan oluşan yalın kap ve seramik parçaları saptanmıştır(**Resim 129**).



Resim 129. Değirmen Yerleşimi Seramik Parçaları

M.S. 5.-6. yy tarihlenen düz dip parçası tespit edilmiştir. Mika, bitki ve kireç katkılıdır. 7.5 YR-6/4 açık kahverengi renginde ve 3,5 cm yüksekliğindedir[150](**Resim 130**).



Resim 130. Düz Dip Parçası

M.S. 3. yy tarihlenen dikey kulp parçası tespit edilmiştir. Mika ve kireç katkılıdır. 7.5 YR-8/4 pembe renginde ve 4,3 cm yüksekliğindedir[151](**Resim 131**).



Resim 131. Dikey Kulp Parçası

[150] Benzeri için Bkz. J. W. Hayes,. "3. Pottery: Stratified Groups and Typology", J.H. Humphrey (Ed.), Excavations at Carthage 1975, Conducted by the University of Michigan Volume I, Tunus, 1976, s. 47-123. Plate 23;186.
[151] Benzeri için Bkz. J. W. Hayes, a.g.e., 1983, s. 72. Fig. 6.

3.1.38. Hamam Bayırı Yerleşimi



Resim 132. Hamam Bayırı Yerleşimi

Yer Adı : Hamam Bayırı

Türü : Yerleşim

Mah.,Köy : Malkoç Köyü

Mevki : Hamam Bayırı Mevki

Koordinatlar K : 41° 27′ 6.32″

D : 26° 74′ 0.35″

Utm K : 4569646

D : 0478300

Rakım : 67 m

Dönem : Geç Roma-Erken Bizans Dönemi

Konum ve Buluntular:

Hamam Bayırı Yerleşimi, Malkoç Köy merkezinin yaklaşık 2 km güneybatı tarafında yer alan 80 dönümlük orta büyüklükte bir yerleşim yeridir. Mevcut durumda tarım amaçlı sürülmüş tarla olarak kullanılan alanın yüzeyinde herhangi bir mimari kalıntıya rastlanılmamıştır. Geç Roma-Erken Bizans Dönemi gövde, ağız ve kulplardan oluşan yalın kap parçaları, 1 adet Bizans Dönemi cam bilezik parçası ve yeşil sırlı seramik parçaları saptanmıştır. Ayrıca 1 adet Bizans Dönemi korozyonlu çukur sikke tespit edilip Edirne Arkeoloji Müzesine teslim edilmiştir (**Resim 133**).



Resim 133. Hamam Bayırı Yerleşimi Seramik Parçaları

M.S. 12.-13. yy tarihlenen açık ve basit ağızlı, kâse ağız parçası tespit edilmiştir. Mika ve kireç katkılıdır. 5 YR-6/3 açık kırmızımsı kahverengi renginde, 2,5 cm yüksekliğinde ve 20 cm çapındadır[152](**Resim 134**).

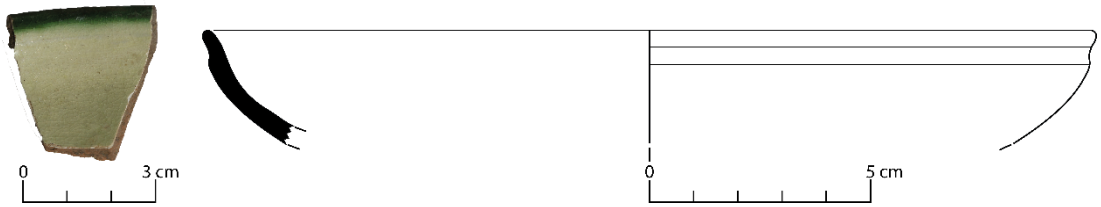

Resim 134. Kâse Ağız Parçası

M.S. 9.-11. yy tarihlenen çömlek ağız parçası tespit edilmiştir. Mika, bitki ve kireç katkılıdır. 5 YR-6/6 kırmızımsı sarı renginde, 2,3 cm yüksekliğinde ve 17 cm çapındadır(**Resim 135**).



Resim 135. Çömlek ağız Parçası

[152] Benzeri için Bkz. Beate Böhlendorf-Arslan, a.g.e., 2004, s. 318. Taf. 99.

M.S. 3.-4. yy tarihlenen Amphora ağız parçası tespit edilmiştir. Mika, taşçık, bitki ve kireç katkılıdır. 5 YR-6/6 kırmızımsı sarı renginde, 3,2 cm yüksekliğinde ve 30 cm çapındadır[153](**Resim 136**).



Resim 136. Amphora Ağız Parçası

M.S. 2.-3. yy tarihlenen düz dipli, yatay kulplu kap parçası tespit edilmiştir. Mika, taşçık, kireç ve bitki katkılıdır. 5 YR-7/6 kırmızımsı sarı renginde, 6,2 cm yüksekliğinde ve 16 cm çapındadır[154](**Resim 137**).



Resim 137. Yatay Kulplu Kap Parçası

3.1.39. Tepeler Yerleşimi



Resim 138. Tepeler Yerleşimi

[153] Benzeri için Bkz. J. W. Hayes, a.g.e., 1983, s. 67. Fig. 6.
[154] Benzeri için Bkz. Beate Tekkök-Biçken, a.g.e., 1996, s. 64, Res. 28, A147.

Yer Adı **:** Tepeler

Türü **:** Yerleşim

Mah.,Köy **:** Muhacırkadı Köyü

Mevki **:** Tepeler Mevki

Koordinatlar K **:** 41° 33′ 3.61″

D **:** 26° 91′ 3.42″

Utm **K** **:** 4575977

D **:** 0492802

Rakım **:** 45 m

Dönem **:** Geç Roma-Erken Bizans Dönemi

Konum ve Buluntular:

Muhacırkadı Köyü bağlı olduğu Uzunköprü İlçe merkezine yaklaşık 21 km mesafe uzaklıktadır. Tepeler Yerleşimi, Muhacırkadı Köy merkezinin yaklaşık 3 km doğu tarafında yer alan 100 dönümlük büyük bir yerleşim yeridir. Bazı alanları tarım amaçlı sürülmüş tarla ve bazı alanları mera olarak kullanılan alanın yüzeyinde herhangi bir mimari kalıntıya rastlanılmamıştır. Geç Roma-Erken Bizans Dönemi gövde, ağız ve kulplardan oluşan yalın kap ve seramik parçaları saptanmıştır (**Resim 139**). Arazi içerisinde yoğun miktarda seramik parçaları ile karşılaşılmış fakat arazide seramik çizimi gerçekleştirilememiştir.



Resim 139. Tepeler Yerleşimi Seramik Parçaları

3.1.40. Ömerbey Kozdere Yerleşimi

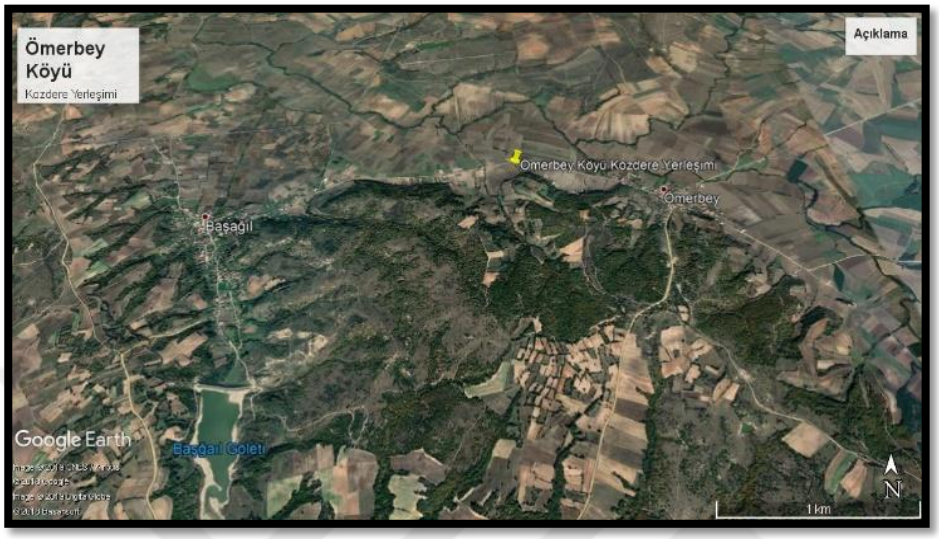

Resim 140. Ömerbey Kozdere Yerleşimi

Yer Adı **:** Kozdere

Türü **:** Yerleşim

Mah.,Köy **:** Ömerbey Köyü

Mevki **:** Kozdere Mevki

Koordinatlar K **:** 41° 27′ 0.31″

D **:** 26° 82′ 3.32″

Utm **K** **:** 4568961

D **:** 0485248

Rakım **:** 47 m

Dönem **:** Geç Roma-Erken Bizans Dönemi

Konum ve Buluntular:

Ömerbey Köyü bağlı olduğu Uzunköprü İlçe merkezine yaklaşık 14 km mesafe uzaklıktadır. Kozdere Yerleşimi, Ömerbey Köy merkezinin yaklaşık 1 km batı tarafında yer alan 20 dönümlük küçük bir yerleşim yeridir. Tarım amaçlı sürülmüş tarla olarak kullanılan alanın yüzeyinde herhangi bir mimari kalıntıya rastlanılmamış, Geç Roma-Erken Bizans Dönemi gövde, ağız ve kulplardan oluşan yalın kap ve seramik parçaları saptanmıştır (**Resim 141**).



Resim 141. Ömerbey Kozdere Yerleşimi Seramik Parçaları

M.S. 9.-10. yy tarihlenen yivli kâse ağız parçası tespit edilmiştir. Mika, bitki ve kireç katkılıdır. 10 YR-4/1 koyu gri renginde, 2,8 cm yüksekliğinde ve 24 cm çapındadır[155](**Resim 142**).

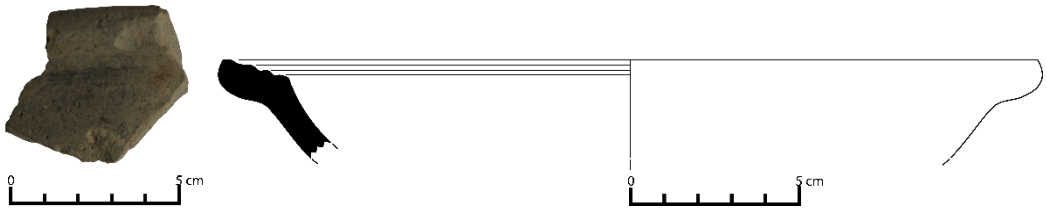

Resim 142. Yivli Kâse Ağız Parçası

[155] Benzeri için Bkz. Nurşen Özkul Fındık, İznik Sırlı Seramikleri Roma Tiyatrosu Kazısı (1980-1995), *Bilgin Kültür Sanat Yayınları*, Ankara, 2014. s. 52. Tab.1-3.

3.1.41. Yolaltı Yerleşimi



Resim 143. Yolaltı Yerleşimi

Yer Adı : Yolaltı

Türü : Yerleşim

Mah.,Köy : Saçlımüsellim Köyü

Mevki : Yolaltı Mevki

Koordinatlar K : 41° 42′ 7.32″

D : 26° 62′ 1.50″

Utm K : 4586446

D : 0468420

Rakım : 43 m

Dönem : Geç Roma-Erken Bizans Dönemi

Konum ve Buluntular:

Saçlımüsellim Köyü bağlı olduğu Uzunköprü İlçe merkezine yaklaşık 24 km mesafe uzaklıktadır. Yolaltı Yerleşimi, Saçlımüsellim Köy merkezinin yaklaşık 1 km batı tarafında yer alan 25 dönümlük küçük bir yerleşim yeridir. Şuan tarım amaçlı sürülmüş tarla olarak kullanılan alanın yüzeyinde herhangi bir mimari kalıntıya rastlanılmamış, Geç Roma-Erken Bizans Dönemi gövde, ağız ve kulplardan oluşan yalın kap ve seramik parçaları saptanmıştır(**Resim 144**).



Resim 144. Yolaltı Yerleşimi Seramik Parçaları

M.S. 4.-6. yy tarihlenen oluk bezemeli, çömlek ağız parçası tespit edilmiştir. Mika ve kireç katkılıdır. 5 YR-6/6 kırmızımsı sarı renginde ve 3,4 cm yüksekliğindedir(**Resim 145**).

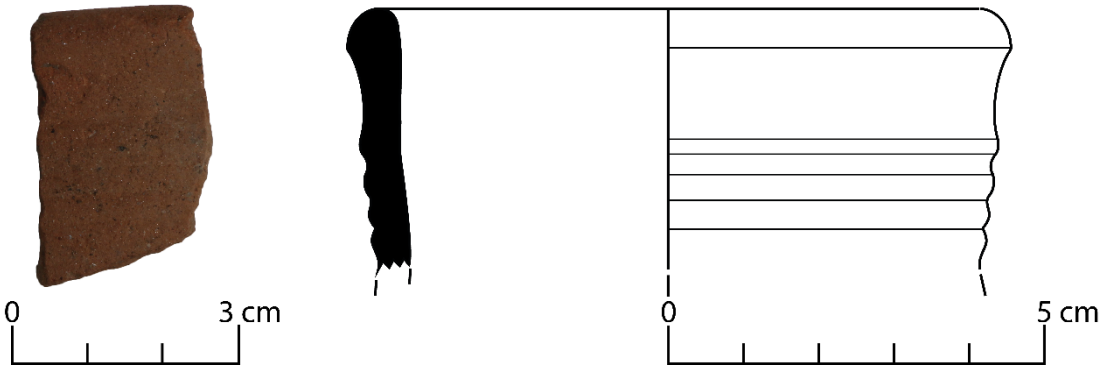

Resim 145. Çömlek Ağız Parçası

M.S. 3.-4. yy tarihlenen kâse ağız parçası tespit edilmiştir. Mika, taşçık, kireç ve bitki katkılıdır. 10 YR-4/1 koyu gri renginde, 2,4 cm yüksekliğinde ve 23 cm çapındadır[156](**Resim146**).

[156] Benzeri için Bkz. J. W. Hayes, a.g.e., 1972, Fig. 64.



Resim 146. Kâse Ağız Parçası

3.1.42. Sazlımalkoç Çeşme Sırtı Yerleşimi



Resim 147. Sazlımalkoç Çeşme Sırtı Yerleşimi

Yer Adı : Çeşme Sırtı

Türü : Yerleşim

Mah.,Köy : Sazlımalkoç Köyü

Mevki : Çeşme Sırtı Mevki

Koordinatlar K : 41° 35′ 7.15″

D : 26° 88′ 6.54″

Utm K : 4578592

D : 0490555

Rakım : 43 m

Dönem : Neolitik

Konum ve Buluntular:

Sazlımalkoç Köyü bağlı olduğu Uzunköprü ilçe merkezine yaklaşık 28 km mesafe uzaklıktadır. Çeşme Sırtı Yerleşimi, Sazlımalkoç Köy merkezinin yaklaşık 2 km doğu tarafında yer alan 25 dönümlük küçük bir yerleşim yeridir. Tarım amaçlı sürülmüş tarla olarak kullanılan alanın yüzeyinde herhangi bir mimari kalıntıya rastlanılmamış, günlük kullanım amaçlı gövde, ağız ve kulplardan oluşan yalın kap parçaları, çakmak taşları ve 1 adet perdah taşı saptanmıştır (**Resim 148**). Arazi içerisinde yoğun miktarda seramik parçaları ile karşılaşılmış fakat arazide seramik çizimi gerçekleştirilememiştir.



Resim 148. Sazlımalkoç Çeşme Sırtı Yerleşimi Buluntuları

3.1.43. Karaağaç Yerleşimi



Resim 149. Karaağaç Yerleşimi

Yer Adı : Karaağaç

Türü : Yerleşim

Mah.,Köy : Sazlımalkoç Köyü

Mevki : Karaağaç Mevki

Koordinatlar K : 41° 36′ 6.59″

D : 26° 87′ 5.60″

Utm K : 4579641

D : 0489642

Rakım : 33 m

Dönem : Geç Roma-Erken Bizans Dönemi

Konum ve Buluntular:

Karaağaç Yerleşimi, Sazlımalkoç Köy merkezinin yaklaşık 1 km kuzeybatı tarafında yer alan 50 dönümlük küçük bir yerleşim yeridir. Hâlihazır da tarım amaçlı sürülmüş tarla olarak kullanılan alanın yüzeyinde herhangi bir mimari kalıntıya rastlanılmamış, Geç Roma-Erken Bizans Dönemi gövde, ağız ve kulplardan oluşan yalın kap parçaları ve yeşil sırlı Bizans Dönemi seramik parçaları saptanmıştır (**Resim 150**).



Resim 150. Karaağaç Yerleşimi Seramik Parçaları

Kalkolitik Döneme (?) tarihlenen kazıma bezemeli gövde parçası tespit edilmiştir. Mika, taşçık ve kireç katkılıdır. Gamalı haç ve meander motifi kazıma bezemelidir. 7.5 YR-5/4 kahverengi renginde ve 7,4 cm yüksekliğindedir(**Resim 151**).



Resim 151. Kazıma Bezemeli Gövde Parçası

3.1.44. Sazlık Yamacı Yerleşimi

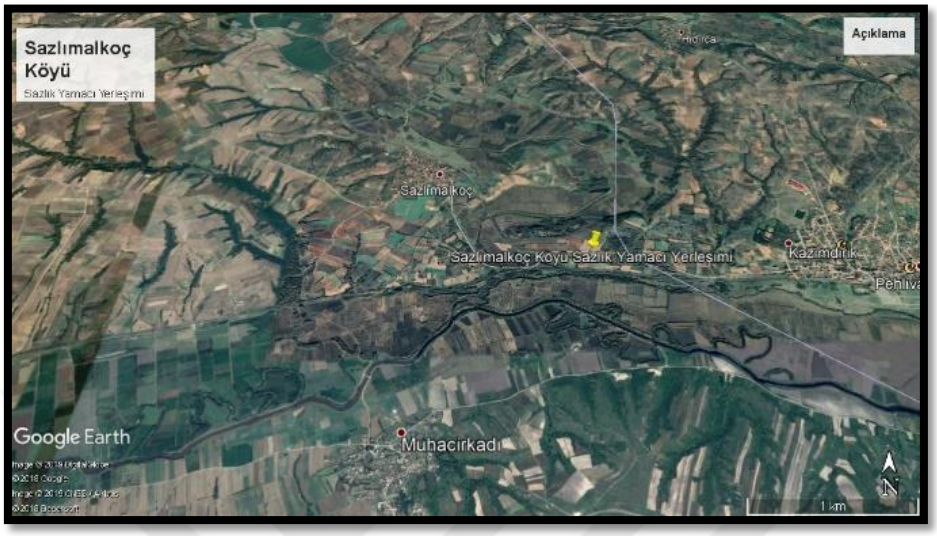

Resim 152. Sazlık Yamacı Yerleşimi

Yer Adı : Sazlık Yamacı

Türü : Yerleşim

Mah.,Köy : Sazlımalkoç Köyü

Mevki : Sazlık Yamacı Mevki

Koordinatlar K : 41° 34′ 8.96″

D : 26° 89′ 4.43″

Utm K : 4577681

D : 0491213

Rakım : 53 m

Dönem : Neolitik

Konum ve Buluntular:

Sazlık Yamacı Yerleşimi, Sazlımalkoç Köy merkezinin yaklaşık 2 km güneydoğu tarafında yer alan 40 dönümlük küçük bir yerleşim yeridir. Hâlihazır da tarım amaçlı sürülmüş tarla olarak kullanılan alanın yüzeyinde herhangi bir mimari kalıntıya rastlanılmamış, gövde, ağız ve kulplardan oluşan yalın kap parçaları ve çakmak taşları saptanmıştır (**Resim 153**). Arazi içerisinde yoğun miktarda seramik parçaları ile karşılaşılmış fakat arazide seramik çizimi gerçekleştirilememiştir.



Resim 153. Sazlık Yamacı Yerleşimi Buluntu Parçaları

3.1.45. Sığırcılı Kozdere Yerleşimi



Resim 154. Sığırcılı Kozdere Yerleşimi

Yer Adı : Kozdere

Türü : Yerleşim

Mah.,Köy : Sığırcılı Köyü

Mevki : Kozdere Mevki

Koordinatlar K : 41° 40′ 2.43″

D : 26° 64′ 5.85″

Utm **K** **:** 4583674

D **:** 0470443

Rakım **:** 62 m

Dönem **:** Geç Roma-Erken Bizans Dönemi

Konum ve Buluntular:

Sığırcılı Köyü bağlı olduğu Uzunköprü İlçe merkezine yaklaşık 20 km mesafe uzaklıktadır. Kozdere Yerleşimi, Sığırcılı Köy merkezinin yaklaşık 1 km güneydoğu tarafında yer alan 40 dönümlük küçük bir yerleşim yeridir. Tarım amaçlı sürülmüş tarla olarak kullanılan alanın yüzeyinde herhangi bir mimari kalıntıya rastlanılmamış, Geç Roma-Erken Bizans Dönemi gövde, ağız ve kulplardan oluşan yalın kap ve seramik parçaları saptanmıştır (**Resim 155**). Arazi içerisinde yoğun miktarda seramik parçaları ile karşılaşılmış fakat arazide seramik çizimi gerçekleştirilememiştir.



Resim 155. Sığırcılı Kozdere Yerleşimi Seramik Parçaları

3.1.46. Acıpınar Yerleşimi



Resim 156. Acıpınar Yerleşimi

Yer Adı : Acıpınar
Türü : Yerleşim
Mah.,Köy : Sipahi Köyü
Mevki : Acıpınar Mevki
Koordinatlar K : 41° 21′ 8.39″
D : 26° 89′ 8.77″
Utm K : 4563187
D : 0491560
Rakım : 98 m
Dönem : Geç Roma-Erken Bizans Dönemi

Konum ve Buluntular:

Sipahi Köyü bağlı olduğu Uzunköprü İlçe merkezine yaklaşık 20 km mesafe uzaklıktadır. Acıpınar Yerleşimi, Sipahi köy merkezinin yaklaşık 2,5 km güneydoğu tarafında yer alan 50 dönümlük küçük bir yerleşim yeridir. Mevcut durumda tarım amaçlı sürülmüş tarla olarak kullanılan alanın yüzeyinde herhangi bir mimari kalıntıya rastlanılmamış, Geç Roma-Erken Bizans Dönemi gövde, ağız ve kulplardan oluşan yalın kap parçaları ve sırlı Bizans Dönemi seramik parçaları saptanmıştır

(**Resim 157**). Arazi içerisinde yoğun miktarda seramik parçaları ile karşılaşılmış fakat arazide seramik çizimi gerçekleştirilememiştir.



Resim 157. Acıpınar Yerleşimi Seramik Parçaları

3.1.47. Buzalık Yerleşimi



Resim 158. Buzalık Yerleşimi

Yer Adı : Buzalık

Türü : Yerleşim

Mah.,Köy : Sipahi Köyü

Mevki **:** Buzalık Mevki

Koordinatlar K **:** 41° 23′ 4.01″

D **:** 26° 89′ 7.01″

Utm **K** **:** 4564920

D **:** 0491415

Rakım **:** 112 m

Dönem **:** Geç Roma-Erken Bizans Dönemi

Konum ve Buluntular:

Buzalık Yerleşimi, Sipahi Köy merkezinin yaklaşık 750 m kuzeydoğu tarafında yer alan 40 dönümlük küçük bir yerleşim yeridir. Şu an tarım amaçlı sürülmüş tarla olarak kullanılan alanın yüzeyinde herhangi bir mimari kalıntıya rastlanılmamış, Geç Roma-Erken Bizans Dönemi gövde, ağız ve kulplardan oluşan yalın kap ve seramik parçaları saptanmıştır Ayrıca 1 adet işlenmiş kaide tespit edilip Edirne Arkeoloji Müzesine alınması için bilgi verilmiştir. Üzerinde kurşun kenet yeri bulunan, işlenmiş kaide parçasının hangi amaçla kullanıldığı tam olarak anlaşılamamıştır. Buzalık Yerleşimi üzerinde bulunan Geç Roma-Erken Bizans Dönemi seramiklerinden yola çıkarak yine aynı dönem içerisinde kullanıldığı düşünülmektedir. (**Resim 159**).



Resim 159. Buzalık Yerleşimi Seramik Parçaları ve İşlenmiş Kaide

3.1.48. Davultepe Yerleşimi

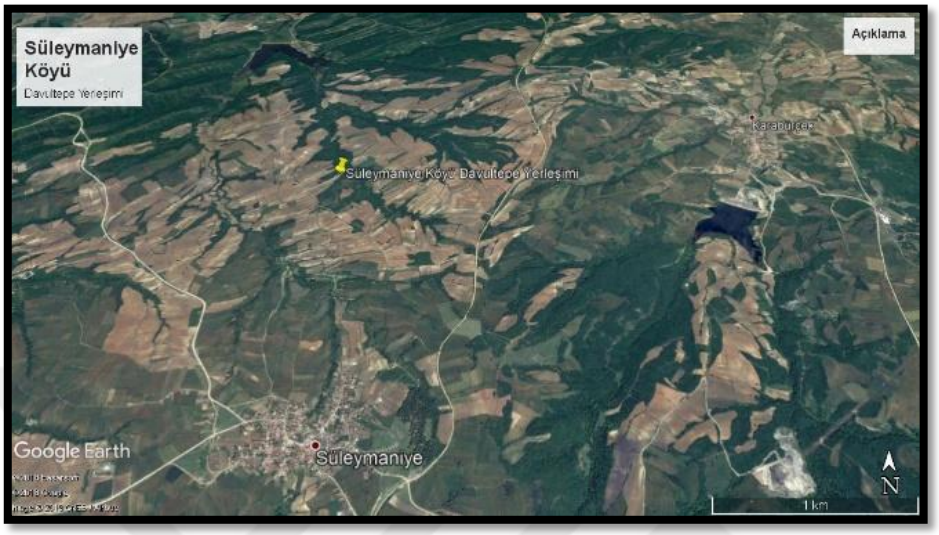

Resim 160. Davultepe Yerleşimi

Yer Adı **:** Davultepe

Türü **:** Yerleşim

Mah.,Köy **:** Süleymaniye Köyü

Mevki **:** Davultepe Mevki

Koordinatlar K **:** 41° 14′ 1.76″

D **:** 26° 80′ 3.24″

Utm **K** **:** 4554693

D **:** 0483534

Rakım **:** 193 m

Dönem **:** Geç Roma-Erken Bizans Dönemi

Konum ve Buluntular:

Süleymaniye Köyü bağlı olduğu Uzunköprü İlçe merkezine yaklaşık 23 km mesafe uzaklıktadır. Davultepe Yerleşimi, Süleymaniye Köy merkezinin yaklaşık 2,5 km kuzeydoğu tarafında yer alan 15 dönümlük küçük bir yerleşim yeridir. Tarım amaçlı sürülmüş tarla olarak kullanılan alanın yüzeyinde herhangi bir mimari kalıntıya rastlanılmamış, Geç Roma-Erken Bizans Dönemi gövde, ağız ve kulplardan oluşan yalın kap ve seramik parçaları saptanmıştır (**Resim 161**).



Resim 161. Davultepe Yerleşimi Seramik Parçaları

M.S. 2.-3. yy tarihlenen ağız parçası tespit edlmiştir. Mika, bitki ve az kireç katkılıdır. 7.5 YR-8/6 kırmızımsı sarı renginde, 3,2 cm yüksekliğinde ve 9 cm çapındadır[157](**Resim 162**).

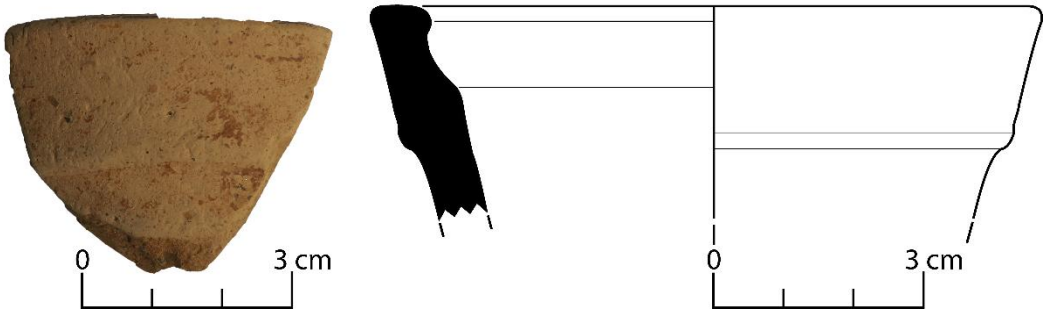

Resim 162. Ağız Parçası

M.S. 2.-3. yy tarihlenen şeritli kulp parçası tespit edilmiştir. Mik, bitki ve kireç katkılıdır. 7.5 YR-7/6 kırmızımsı sarı rengindedir (**Resim 163**).

[157] Benzeri için Bkz. J. A. Riley, 'The Coarse Pottery', Excavations at Sidi Khrebish Benghazi, Volume II, J. A. Lloyd (Ed.), Tripoli, 1979. s. 160. Fig 75.



Resim 163. Şeritli Kulp Parçası

3.1.49. Sarmaşık Yerleşimi



Resim 164. Sarmaşık Yerleşimi

Yer Adı : Sarmaşık

Türü : Yerleşim

Mah.,Köy : Turnacı Köyü

Mevki : Sarmaşık Mevki

Koordinatlar K : 41° 23′ 5.31″

D : 26° 94′ 6.52″

Utm **K** **:** 4564881

D **:** 0495518

Rakım **:** 190 m

Dönem **:** Geç Roma-Erken Bizans Dönemi

Konum ve Buluntular:

Turnacı Köyü bağlı olduğu Uzunköprü ilçe merkezine yaklaşık 24 km mesafe uzaklıktadır. Sarmaşık Yerleşimi, Turnacı Köy merkezinin yaklaşık 3 km güney tarafında yer alan 50 dönümlük küçük bir yerleşim yeridir. Tarım amaçlı sürülmüş tarla olarak kullanılan alanın yüzeyinde herhangi bir mimari kalıntıya rastlanılmamış, Geç Roma-Erken Bizans Dönemi gövde, ağız ve kulplardan oluşan yalın kap parçaları ve sırlı Bizans Dönemi seramik parçaları saptanmıştır (**Resim 165**).



Resim 165. Sarmaşık Yerleşimi Seramik Parçaları

M.S. 12.-13. yy tarihlenen baskı bezemeli, sırlı, ağız parçası tespit edilmiştir. Mika ve kireç katkılıdır. 2.5 YR-6/6 açık kırmızı renginde, 3,1 cm yüksekliğinde ve 24 cm çapındadır[158](**Resim 166**).

[158] Benzeri için Bkz. Beate Böhlendor-Arslan, Spätantike Byzantinische und postbyzantinische Keramik. Staatliche Museen zu Berlin-Preu Bischer Kulturbesitz Skulptur ensammlung und Museum für Byzantinische Kunst Bestandskatoge Band 3. Reihe A: Grundlagen und Monumente Band 3, Berlin, 2013.s. 185. Kat. 411,412.



Resim 166. Sırlı Ağız Parçası

3.1.50. Kakaçdere Yerleşimi



Resim 167. Kakaçdere Yerleşimi

Yer Adı : Kakaçdere

Türü : Yerleşim

Mah.,Köy : Türkobası Köyü

Mevki : Kakaçdere Mevki

Koordinatlar K : 41° 09′ 1.33″

D : 26° 61′ 5.17″

Utm K : 4549148

D : 0467725

Rakım : 66 m

Dönem : M.S. 12.-13. yy

Konum ve Buluntular:

Türkobası Köyü bağlı olduğu Uzunköprü İlçe merkezine yaklaşık 23 km mesafe uzaklıktadır. Kakaçdere Yerleşimi, Türkobası Köy merkezinin yaklaşık 600 m güneydoğu tarafında yer alan 25 dönümlük küçük bir yerleşim yeridir. Hâlihazır da tarım amaçlı sürülmüş tarla olarak kullanılan alanın yüzeyinde herhangi bir mimari kalıntıya rastlanılmamış, Bizans Dönemi gövde, ağız ve kulplardan oluşan yalın kap parçaları ve sırlı seramik parçaları saptanmıştır (**Resim 168**).



Resim 168. Kakaçdere Yerleşimi Seramik Parçaları

M.S. 12.-13. yy tarihlenen halka dip parçası tespit edilmiştir. Mika ve kireç katkılıdır. Konsantrik çizgi bezemeli, 2.5 YR-6/6 açık kırmızı renginde, 2,5 cm yüksekliğinde ve 7,4 cm çapındadır[159](**Resim 169**).

[159] Benzeri için Bkz. Beate Böhlendor-Arslan, 2014, s. 526. Taf.119.



Resim 169. Halka Dip Parçası

3.1.51. Köy Civarı Yerleşimi



Resim 170. Köy Civarı Yerleşimi

Yer Adı : Köy Civarı

Türü : Yerleşim

Mah.,Köy : Yağmurca Köyü

Mevki : Köy Civarı Mevki

Koordinatlar K : 41° 16′ 2.55″

D : 26° 86′ 8.77″

Utm K : 4556968

D : 0489036

Rakım : 162 m

Dönem : Geç Roma-Erken Bizans-Osmanlı Dönemleri

Konum ve Buluntular:

Yağmurca Köyü bağlı olduğu Uzunköprü İlçe merkezine yaklaşık 19 km mesafe uzaklıktadır. Köy Civarı Yerleşimi, Yağmurca Köy merkezinin yaklaşık 500 m güneydoğu tarafında yer alan 100 dönümlük büyük bir yerleşim yeridir. Tarım amaçlı sürülmüş tarla olarak kullanılan alanın yüzeyinde herhangi bir mimari kalıntıya rastlanılmamış, Geç Roma-Erken Bizans Dönemi gövde, ağız ve kulplardan oluşan yalın kap parçaları saptanmıştır. 15.yy Osmanlı Dönemi seramik parçaları gözlemlenmiştir (**Resim 171**).



Resim 171. Köy Civarı Yerleşimi Seramik Parçaları

M.S. 3. yy tarihlenen kâse ağız parçası tespit edilmiştir. Mika ve kireç katkılıdır. 10 R-5/8 kırmızı renginde, 1,2 cm yüksekliğinde ve 7 cm çapındadır[160](**Resim 172**).



Resim 172. Kâse Ağız Parçası

[160] Benzeri için Bkz. J. W. Hayes, a.g.e., 1972, Fig. 64.

3.1.52. Hamitli Kırı Yerleşimi



Resim 173. Hamitli Kırı Yerleşimi

Yer Adı : Hamitli Kırı

Türü : Yerleşim

Mah.,Köy : Yeniköy Mahallesi

Mevki : Hamitli Kırı Mevki

Koordinatlar K : 41° 34′ 0.20″

D : 26° 73′ 8.40″

Utm K : 4576738

D : 0478158

Rakım : 57 m

Dönem : Geç Roma-Erken Bizans Dönemi

Konum ve Buluntular:

Yeniköy Mahallesi bağlı olduğu Uzunköprü ilçe merkezine yaklaşık 15 km mesafe uzaklıktadır. Hamitli Kırı Yerleşimi, Yeniköy Mahalle merkezinin yaklaşık 2,5 km batı tarafında yer alan 30 dönümlük küçük bir yerleşim yeridir. Mevcut durumda tarım amaçlı sürülmüş tarla olarak kullanılan alanın yüzeyinde herhangi bir mimari kalıntıya rastlanılmamış, Geç Roma-Erken Bizans Dönemi gövde, ağız ve kulplardan oluşan yalın kap ve seramik parçaları saptanmıştır (**Resim 174**). Arazi

içerisinde yoğun miktarda seramik parçaları ile karşılaşılmış fakat arazide seramik çizimi gerçekleştirilememiştir.



Resim 174. Hamitli Kırı Yerleşimi Arazi Malzeme Görünümü

3.1.53. Yeni Bağlık Yerleşimi



Resim 175. Yeni Bağlık Yerleşimi

Yer Adı **:** Yeni Bağlık

Türü **:** Yerleşim

Mah.,Köy **:** Yeniköy Mahallesi

Mevki **:** Yeni Bağlık Mevki

Koordinatlar K **:** 41° 33′ 9.53″

D **:** 26° 78′ 2.35″

Utm **K** **:** 4576652

D **:** 0481836

Rakım **:** 106 m

Dönem **:** Geç Roma-Erken Bizans Dönemi

Konum ve Buluntular:

Yeni Bağlık Yerleşimi, Yeniköy Mahalle merkezinin yaklaşık 1,2 km doğu tarafında yer alan 40 dönümlük küçük bir yerleşim yeridir. Mevcut durumda tarım amaçlı sürülmüş tarla olarak kullanılan alanın yüzeyinde herhangi bir mimari kalıntıya rastlanılmamış, Geç Roma-Erken Bizans Dönemi gövde, ağız ve kulplardan oluşan yalın kap ve sırlı seramik parçaları saptanmıştır (**Resim 176**). Arazi içerisinde yoğun miktarda seramik parçaları ile karşılaşılmış fakat arazide seramik çizimi gerçekleştirilememiştir.



Resim 176. Yeni Bağlık Yerleşimi Seramik Parçaları

3.1.54. Yerleşimlerin Genel Değerlendirmesi

Uzunköprü İlçesi içerisinde gerçekleştirilen 2017-2018 yıllarındaki yüzey araştırmaları sonucunda 51 adet yerleşim bölgesi tespit edilmiştir. Bulunan arkeolojik yerleşimlerin tamamında yoğun tarımsal faaliyetlerden dolayı bir erozyon yaşandığı görülmüştür. Sipahi Köyü'nde bulunan işlenmiş kaide hariç, diğer yerleşimlerde herhangi bir mimari yapı malzemesine rastlanılmamıştır. Genel olarak sürülmüş tarla olarak kullanılan alanlar içerisinde bol miktarda seramik parçası buluntuları ile karşılaşılmıştır. Seramik buluntular üzerinden tarihlendirme çalışmaları yapılmaya çalışılmıştır. 6 yerleşim alanında Prehistorik Dönem seramikleri, 1 yerleşim alanında Demir Çağ seramikleri, 4 yerleşim alanında Roma Dönemi seramikleri, 32 yerleşim alanında Geç Roma Dönemi seramikleri, 36 yerleşim alanında Bizans Dönemi seramikleri ve 1 yerleşim alanında Osmanlı Dönemi seramikleri ile karşılaşılmıştır. 26 yerleşim yeri üzerinden profil veren 65 seramik buluntusunun çizimi gerçekleştirilmiştir. 47 tane ağız parçası, 7 tane dip parçası, 5 tane kulp parçası, 2 kaide parçası, 2 gövde parçası, 1 dip-gövde parçası ve 1 kulp-gövde parçasının çizimi yapılmıştır. Seramik buluntularının dağılımları ile yerleşimlerin ortalama büyüklükleri hesaplanmaya çalışılmıştır. Yerleşimlerin üzerindeki seramiklerin dağılımı dönüm hesabı yapılarak hesaplanmıştır. 10-50 dönüm arası 'Küçük Yerleşimler' 30 tane, 50-90 dönüm arası 'Orta Büyüklükte Yerleşimler' 9 tane, 90 dönüm ve üzeri 'Büyük Yerleşimler' ise 12 tane olduğu tespit edilmiştir (**Grafik 1**).

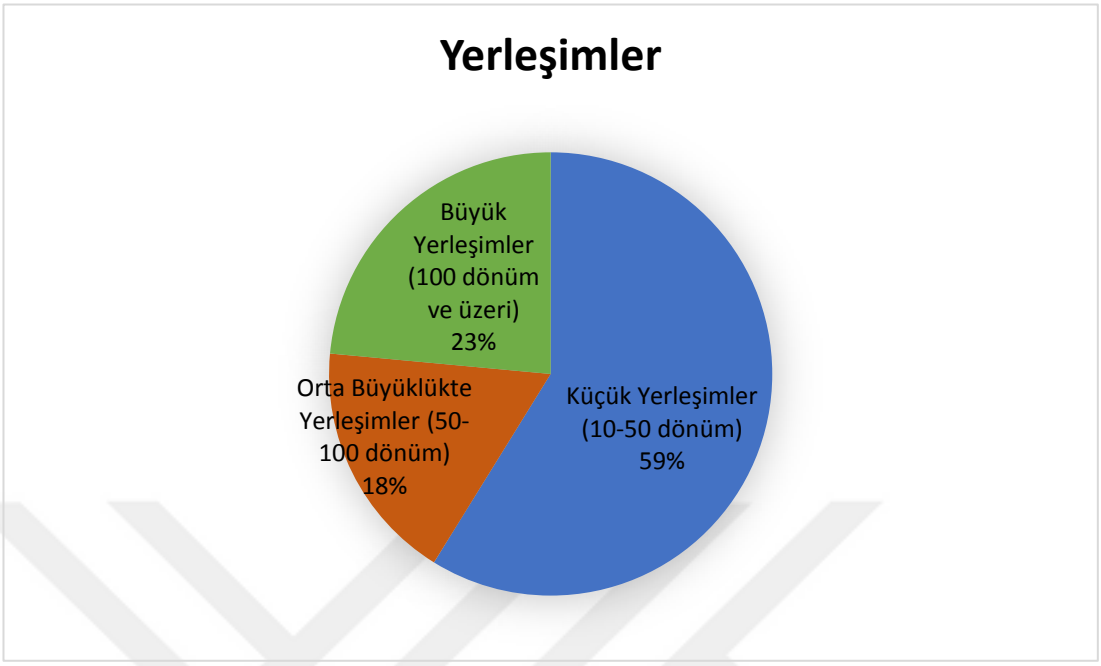

Grafik 1. Yerleşimlerin Seramik Dağılımına Göre Boyutları

Balkanlardaki ilk iskân hareketliliğinin M.Ö. 6200-6000 yılları arasında başladığı görülmektedir. Kiremitçisalih Köyü Ayvalı Dere Yerleşimi, Karapınar Köyü Eski Değirmen Ovası Yerleşimi ve Değirmenci Köyü Tahtalı Yerleşimi üzerinde tespit edilen Neolitik-Kalkolitik seramikler, Maslıdere seramikleri ve diğer buluntular göz önüne alındığında bu geçiş aşamasının Uzunköprü İlçesi içerisinde de gözüktüğünü kanıtlamaktadır. Tunç Çağ'a ait olabileceği düşünülen seramik parçası Sazlımalkoç Köyü Karaağaç Yerleşiminde sadece 1 tane (İthal?) olarak karşımıza çıkmaktadır. Ayrıca Demir Çağ'a ait seramikler sadece Çakmak Köyü Kafirdere Yerleşimi içerisinde bulunmaktadır. Sadece 1 yerleşim bölgesin Tunç Çağ'a ve 1 yerleşim bölgesin de Demir Çağ'a ait seramiklerin olması bölgede bulunan yarı göçebe toplulukların (Traklar), tarımdan ziyade hayvancılık üzerine ağırlık vermeleri ile açıklanabilir. Çünkü hayvancılık ile uğraşmaları sonucu sürekli yer değiştirmek zorunda kalmışlar ve tam olarak yerleşik hayata geçememişlerdir. Bu yüzden konaklama yaptıkları yerlerde maddi kalıntı bulmak neredeyse imkânsız hale gelmiştir.

Yerleşim yerlerindeki seramik buluntularından yola çıkarak Uzunköprü ilçesindeki iskân yoğunluğunun Geç Roma-Erken Bizans Dönemlerinde olduğu açık bir şekilde görülmektedir (**Ek-1**). Roma Dönemine ait seramikler 4 yerleşim alanında gözükürken, Geç Roma Dönemi ait seramikler 32 yerleşim alanı ve Bizans Dönemine ait seramikler de 36 yerleşim alanında gözükmektedir. Yerleşimlerin ovaya ya da ovaya yakın yerlere konumlandırılmasından anlaşılacağı üzere, geçim kaynaklarının ağırlıklı olarak tarıma dayandığını düşündürtmektedir. Uzunköprü İlçesi konumu itibariyle Antik Çağ'da büyük kentlerin arasında kalmış ve bir köprü vazifesi görmüştür. Buradaki yerleşimler uydu yerleşimi olarak kullanılmış olabileceği ve bu bölgede yetiştirilen tarım ürünleri merkez yerleşimlere taşınarak ekonomilerini sürdürdükleri, yerleşik toplumların yayılım alanı düşünülerek değerlendirilmiştir. Bu durum pazar ve ekonomi açısından oldukça iyi olsa da bazı olumsuzlukları da beraberinde getirmiştir.

3.2. Tümülüsler

Tümülüsler, 'Mezar Tepeleri' Erken Tunç Çağı'ndan başlayarak M.S. 3. yy kadar görülen bir ölü gömme geleneğini göstermektedir. Arkeoloji literatüründe kullanılan tumbos ve tumulus söylemleri ise, Yunan ve Roma dönemlerinde mezar amaçlı yapılan yapay tepelere verilen isimlerdir[161]. Bu da tahmini olarak 1000 yıllık bir zamanı kapsamaktadır. Günümüzde Trakya bölgesinde tümülüslere halk arasında verilen isim genel olarak 'Höyük' tür. Trakya Bölgesi'nde Anadolu bulunan Phrygia ve Lidya taraflarına göre çok daha fazla sayıda tümülüs bulunmaktadır[162].

Geç Klasik Dönem, Hellenistik ve Roma Dönemlerine tarihlendirilen tümülüsler de görülen mezar tipleri; lahit mezarlı tümülüsler, basit kiremit mezarlı

[161] Şahin Yıldırım, a.g.t., s.1.
[162] *Gös. Yer.*

tümülüsler, içinde mezar olmayan tümülüsler, içinde sadece at iskeleti olan tümülüsler ve mezar odalı tümülüsler olmak üzere 6 grupta açıklayabiliriz[163].

Doğu Trakya Bölgesi'ndeki tümülüsler Şahin Yıldırım tarafından doktora konusu kapsamında çalışılmış ve Uzunköprü İlçesi içerisinde 41 tane tümülüs olduğunu söylemiştir. Yapılan araştırmalar sırasında Şahin Yıldırım'ın tespit ettiği yerlerin GPS koordinatlarında, mevki ve köy isimlerinde sık sık hatalar ile karşılaşılması sonucu bizim tespit ettiğimiz tümülüsler ile örtüşmediği görülmüştür.

Uzunköprü İlçesi'nde yapılan yüzey araştırmaları neticesinde 64 adet tümülüs tespiti gerçekleşirilmiştir. Tespit edilen bu tümülüslerin içerisiden 28 tanesinin daha önceden tescil edildiği görülmüş ve tekrar ziyaret ederek fiziki durumlarına bakılmıştır. Bölgede yeni 36 adet tümülüs tespit edilerek kayıt altına alınmış ve Edirne Arkeoloji Müzesi yetkililerine haber verilmiştir.

Yapılan yüzey araştırması sırasında tümülüslere isim verilirken daha önceden tescilli olanlar aynı isimle adlandırılmış, yeni bulunan tümülüslere ise bulundukları mevki isimleri verilmiştir. Farklı köylerde aynı mevki isimleri bulunan tümülüsler ise önce köy ismi sonra mevki ismi verilerek isimlendirilmiştir. Daha sonra araziden GPS ile almış olduğumuz koordinatların bilgisayara aktarımı sonucu Google Earth haritalarında tam noktasını gösteren Google Earth haritalarının görünümü verilmiştir. Google Earth haritalarının görünümleri standart olarak kuzeyden, 1 km uzaklıktan ve sol üst tarafında yerleşimin adı verilerek gösterilmiştir.

[163] Şahin Yıldırım, a.g.t., s. 51.

3.2.1. Kurdu Hududu Tümülüsü

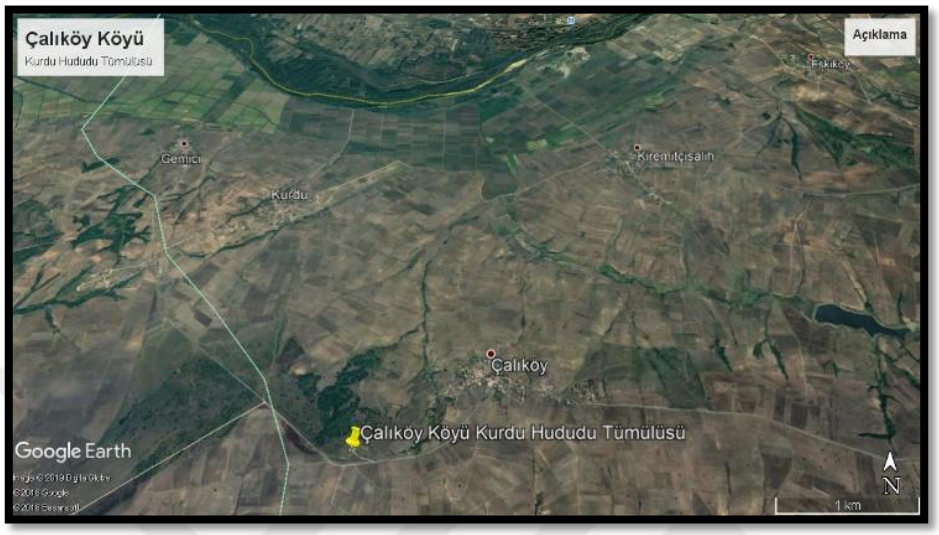

Resim 177. Kurdu Hududu Tümülüsü

Yer Adı **:** Kurdu Hududu

Türü **:** Tümülüs

Mah.,Köy **:** Çalıköy Köyü

Mevki **:** Kurdu Hududu Mevki

Koordinatlar K **:** 41° 28′ 0.08″

D **:** 26° 58′ 4.31″

Utm **K** **:** 4570113

D **:** 0465238

Rakım **:** 143 m

Dönem **:**

Konum ve Buluntular:

Kurdu Hududu Tümülüsü, Çalıköy Köy merkezinin yaklaşık 1 km batı tarafında su deposunun hemen yan tarafında yer alan 6 m yüksekliğinde orta büyüklükte bir tümülüstür. Mevcut durum da mera arazisi olarak kullanılan alanın yüzeyinde herhangi bir buluntuya rastlanılmamıştır. Tümülüsün kapladığı alan 300 m^2, yarıçapı yaklaşık 25 m ve çevresi 150 m olarak hesaplanmıştır. Tümülüsün üzerinde herhangi bir kaçak kazı tahribatı gözükmemektedir (**Resim 178**).



Resim 178. Kurdu Hududu Tümülüsü (Doğudan)

3.2.2. Yarma Tepe 1 Tümülüsü



Resim 179. Yarma Tepe 1 Tümülüsü

Yer Adı : Yarma Tepe 1

Türü : Tümülüs

Mah.,Köy : Çöpköy Mahallesi

Mevki : Üçhöyükler Mevki

Koordinatlar K **:** 41° 17′ 1.49″

D **:** 26° 82′ 0.95″

Utm **K** **:** 4557991

D **:** 0485027

Rakım **:** 240 m

Dönem **:**

Konum ve Buluntular:

Yarma Tepe 1 Tümülüsü, Çöpköy Mahalle merkezinin yaklaşık 6 km güney tarafında yer alan 8 m yüksekliğinde orta büyüklükte bir tümülüstür. Hâlihazır da ormanlık alan içerisinde bulunan ve 2013 yılı içerisinde tescil edilen tümülüsün yüzeyinde herhangi bir buluntuya rastlanılmamıştır. Tümülüsün kapladığı alan 300 m^2, yarıçapı yaklaşık 30 m ve çevresi 180 m olarak hesaplanmıştır. Tümülüsün üzerinde yaklaşık 3-4 m bir kaçak kazı çukuru bulunmaktadır. Ormanlık alan içerisinde kalan ve ağaçlarla çevrili olan tümülüsün fotoğrafları belirgin olarak çekilememiştir.

3.2.3. Yarma Tepe 2 Tümülüsü



Resim 180. Yarma Tepe 2 Tümülüsü

Yer Adı **:** Yarma Tepe 2

Türü **:** Tümülüs

Mah.,Köy **:** Çöpköy Mahallesi

Mevki **:** Üçhöyükler Mevki

Koordinatlar K **:** 41° 17′ 1.88″

D **:** 26° 82′ 2.98″

Utm **K** **:** 4558033

D **:** 0485197

Rakım **:** 236 m

Dönem **:**

Konum ve Buluntular:

Yarma Tepe 2 Tümülüsü, Çöpköy Mahalle merkezinin yaklaşık 6 km güney tarafında yer alan 12 m yüksekliğinde büyük bir tümülüstür. Hâlihazır da ormanlık alan içerisinde bulunan ve 2013 yılı içerisinde tescil edilen tümülüsün yüzeyinde herhangi bir buluntuya rastlanılmamıştır. Tümülüsün kapladığı alan 300 m^2, yarıçapı yaklaşık 40 m ve çevresi 240 m olarak hesaplanmıştır. Tümülüsün üzerinde herhangi bir kaçak kazı çukuru bulunmamaktadır. Ormanlık alan içerisinde kalan ve ağaçlarla çevrili olan tümülüsün fotoğrafları belirgin olarak çekilememiştir.

3.2.4. Yarma Tepe 3 Tümülüsü



Resim 181. Yarma Tepe 3 Tümülüsü

Yer Adı **:** Yarma Tepe 3

Türü **:** Tümülüs

Mah.,Köy **:** Çöpköy Mahallesi

Mevki **:** Üçhöyükler Mevki

Koordinatlar K **:** 41° 17′ 4.16″

D **:** 26° 82′ 3.29″

Utm **K** **:** 4558286

D **:** 0485224

Rakım **:** 240 m

Dönem **:**

Konum ve Buluntular:

Yarma Tepe 3 Tümülüsü, Çöpköy Mahalle merkezinin yaklaşık 6 km güney tarafında yer alan 15 m yüksekliğinde büyük bir tümülüstür. Hâlihazır da ormanlık alan içerisinde bulunan ve 2013 yılı içerisinde tescil edilen tümülüsün yüzeyinde herhangi bir buluntuya rastlanılmamıştır. Tümülüsün kapladığı alan 500 m^2, yarıçapı yaklaşık 45 m ve çevresi 270 m olarak hesaplanmıştır. Tümülüsün üzerinde yaklaşık 1-2 m bir kaçak kazı çukuru bulunmaktadır. Ormanlık alan içerisinde kalan ve ağaçlarla çevrili olan tümülüsün fotoğrafları belirgin olarak çekilememiştir.

3.2.5. Süleymaniye Yol Tümülüsü

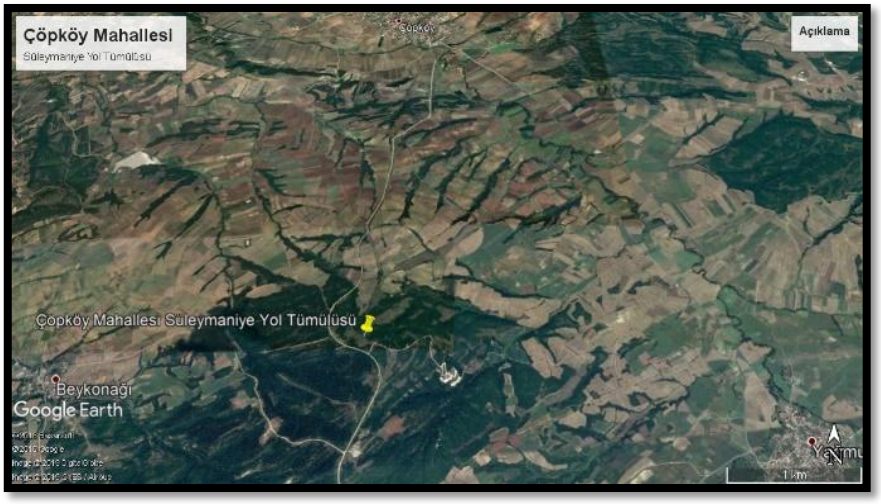

Resim 182. Süleymaniye Yol Tümülüsü

Yer Adı : Süleymaniye Yol

Türü : Tümülüs

Mah.,Köy : Çöpköy Mahallesi

Mevki : Süleymaniye Yol Mevki

Koordinatlar K : 41° 17′ 7.05″

D : 26° 82′ 2.77″

Utm K : 4558608

D : 0485179

Rakım : 234 m

Dönem :

Konum ve Buluntular:

Süleymaniye Yol Tümülüsü, Çöpköy Mahalle merkezinin yaklaşık 5 km güneydoğu tarafında Çöpköy-Süleymaniye yolu üzerinde yer alan 7 m yüksekliğinde orta büyüklükte bir tümülüstür. Mevcut durumda mera arazisi olarak kullanılan alanın yüzeyinde herhangi bir buluntuya rastlanılmamıştır. Tümülüsün kapladığı alan 400 m^2, yarıçapı yaklaşık 20 m ve çevresi 120 m olarak hesaplanmıştır. Tümülüsün üzerinde yaklaşık 3 m genişliğinde kaçak kazı tahribatı bulunmaktadır (**Resim 183**).



Resim 183. Süleymaniye Yol Tümülüsü (Kuzeyden)

3.2.6. Çanta Çukuru Tümülüsü



Resim 184. Çanta Çukuru Tümülüsü

Yer Adı : Çanta Çukuru

Türü : Tümülüs

Mah.,Köy : Değirmenci Köyü

Mevki : Çanta Çukuru Mevki

Koordinatlar K : 41° 31′ 4.11″

D : 26° 72′ 2.38″

Utm K : 4573846

D : 0476808

Rakım : 102 m

Dönem :

Konum ve Buluntular:

Çanta Çukuru Tümülüsü, Değirmenci Köy merkezinin yaklaşık 2 km kuzeydoğu tarafında yer alan 20 m yüksekliğinde büyük bir tümülüstür. Mevcut durumda mera arazisi olarak kullanılan alanın içerisinde bulunan tümülüsün yüzeyinde herhangi bir buluntuya rastlanılmamıştır. Tümülüsün kapladığı alan 1200 m^2, yarıçapı yaklaşık 50 m ve çevresi 300 m olarak hesaplanmıştır. Tümülüsün üzerinde yaklaşık 3 metrelik kaçak bir kazı tahribatı bulunmaktadır (**Resim 185**).



Resim 185. Çanta Çukuru Tümülüsü (Batıdan)

3.2.7. Yanıklık Tümülüsü



Resim 186. Yanıklık Tümülüsü

Yer Adı : Yanıklık

Türü : Tümülüs

Mah.,Köy : Dereköy Köyü

Mevki : Yanıklık Mevki

Koordinatlar K **:** 41° 15′ 0.78″

D **:** 26° 73′ 2.08″

Utm **K** **:** 4555711

D **:** 0477565

Rakım **:** 129 m

Dönem **:**

Konum ve Buluntular:

Yanıklık Tümülüsü, Dereköy Köy merkezinin yaklaşık 2 km güneydoğu tarafında yer alan 7 m yüksekliğinde orta büyüklükte bir tümülüstür. Mevcut durumda mera arazisi olarak kullanılan alanın yüzeyinde herhangi bir buluntuya rastlanılmamıştır. Tümülüsün kapladığı alan 800 m^2, yarıçapı yaklaşık 35 m ve çevresi 210 m olarak hesaplanmıştır. Tümülüsün üzerinde büyük iş makinaları tarafından yapılabilecek türde bir kaçak kazı tahribatı bulunmaktadır (**Resim 187**).



Resim 187. Yanıklık Tümülüsü (Doğudan)

3.2.8. Elmalı I Tümülüsü



Resim 188. Elmalı I Tümülüsü

Yer Adı : Elmalı I

Türü : Tümülüs

Mah.,Köy : Elmalı Köyü

Mevki : Bağlar Mevki

Koordinatlar K : 41° 18′ 7.22″

D : 26° 89′ 7.58″

Utm K : 4559727

D : 0491456

Rakım : 210 m

Dönem :

Konum ve Buluntular:

Elmalı Köyü bağlı olduğu Uzunköprü İlçe merkezine yaklaşık 22 km uzaklıktadır. Elmalı I Tümülüsü, Elmalı Köy merkezinin yaklaşık 900 m kuzey tarafında yer alan 4 m yüksekliğinde küçük bir tümülüstür. Hâlihazır da sürülmüş tarla olarak kullanılan alan içerisinde bulunan ve 2017 yılı içerisinde tescil edilen tümülüsün yüzeyinde herhangi bir buluntuya rastlanılmamıştır. Tümülüsün kapladığı alan 300 m^2, yarıçapı yaklaşık 25 m ve çevresi 150 m olarak hesaplanmıştır. Tümülüs tarla sahibi tarafından sürülerek tahrip edilmiştir (**Resim 189**).



Resim 189. Elmalı I Tümülüsü (Kuzeyden)

3.2.9. Elmalı II Tümülüsü

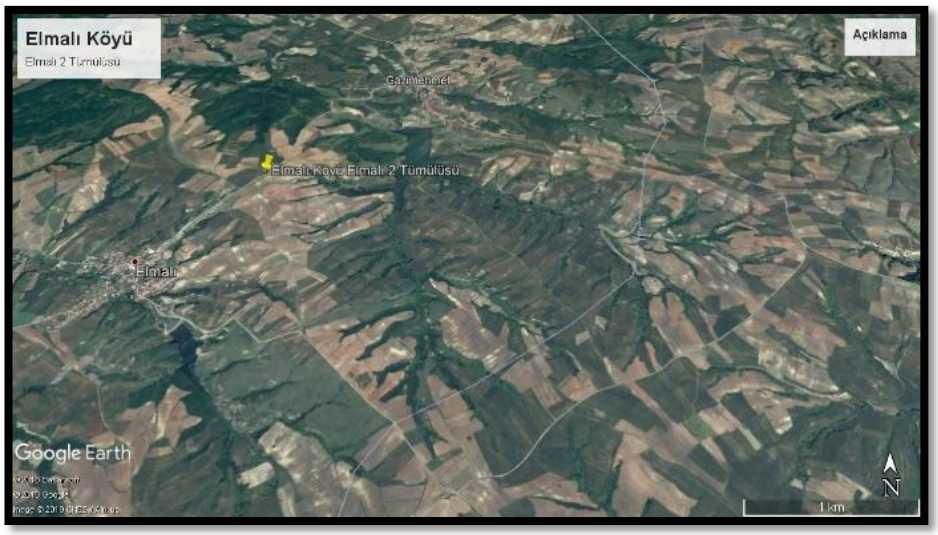

Resim 190. Elmalı II Tümülüsü

Yer Adı : Elmalı II

Türü : Tümülüs

Mah.,Köy : Elmalı Köyü

Mevki : Üç Tepeler Mevki

Koordinatlar K **:** 41° 18′ 7.82″

D **:** 26° 90′ 0.07″

Utm **K** **:** 4559793

D **:** 0491666

Rakım **:** 222 m

Dönem **:**

Konum ve Buluntular:

Elmalı II Tümülüsü, Elmalı Köy merkezinin yaklaşık 1 km kuzeydoğu tarafında yer alan 15 m yüksekliğinde büyük bir tümülüstür. Şuan ki durumda mera arazisi olarak kullanılan alan içerisinde bulunan ve 2017 yılı içerisinde tescil edilen tümülüsün yüzeyinde herhangi bir buluntuya rastlanılmamıştır. Tümülüsün kapladığı alan 700 m^2, yarıçapı yaklaşık 50 m ve çevresi 300 m olarak hesaplanmıştır. Tümülüs üzerinde herhangi bir kaçak kazı tahribatı bulunmamaktadır (**Resim 191**).



Resim 191. Elmalı II Tümülüsü (Kuzeyden)

3.2.10. Elmalı III Tümülüsü



Resim 192. Elmalı III Tümülüsü

Yer Adı : Elmalı III

Türü : Tümülüs

Mah.,Köy : Elmalı Köyü

Mevki : Üç Tepeler Mevki

Koordinatlar K : 41° 18′ 8.03″

D : 26° 89′ 9.64″

Utm K : 4559816

D : 0491629

Rakım : 212 m

Dönem :

Konum ve Buluntular:

Elmalı III Tümülüsü, Elmalı Köy merkezinin yaklaşık 1 km kuzeydoğu tarafında yer alan 5 m yüksekliğinde küçük bir tümülüstür. Şu an ki durumda mera arazisi olarak kullanılan alan içerisinde bulunan ve 2017 yılı içerisinde tescil edilen tümülüsün yüzeyinde herhangi bir buluntuya rastlanılmamıştır. Tümülüsün kapladığı alan 200 m^2, yarıçapı yaklaşık 20 m ve çevresi 120 m olarak hesaplanmıştır. Tümülüs üzerinde yaklaşık 1 m kaçak kazı tahribatı bulunmaktadır (**Resim 193**).



Resim 193. Elmalı III Tümülüsü (Kuzeyden)

3.2.11. Elmalı IV Tümülüsü



Resim 194. Elmalı IV Tümülüsü

Yer Adı : Elmalı IV

Türü : Tümülüs

Mah.,Köy : Elmalı Köyü

Mevki **:** Gazimehmet Yolu Mevki

Koordinatlar K **:** 41° 18′ 7.22″

D **:** 26° 89′ 9.58″

Utm **K** **:** 4559726

D **:** 0491624

Rakım **:** 222 m

Dönem **:**

Konum ve Buluntular:

Elmalı IV Tümülüsü, Elmalı köy merkezinin yaklaşık 1 km kuzeydoğu tarafında yer alan 8 m yüksekliğinde orta büyüklükte bir tümülüstür. Mevcut durumda etrafı tel ile çevrilmiş tarla olarak kullanılan alan içerisinde bulunan ve 2017 yılı içerisinde tescil edilen tümülüsün yüzeyinde herhangi bir buluntuya rastlanılmamıştır. Tümülüsün kapladığı alan 300 m^2, yarıçapı yaklaşık 35 m ve çevresi 210 m olarak hesaplanmıştır. Tümülüs üzerinde herhangi bir kaçak kazı tahribatı bulunmamaktadır (**Resim 195**).



Resim 195. Elmalı IV Tümülüsü (Kuzeyden)

3.2.12. Beştepeler V Tümülüsü

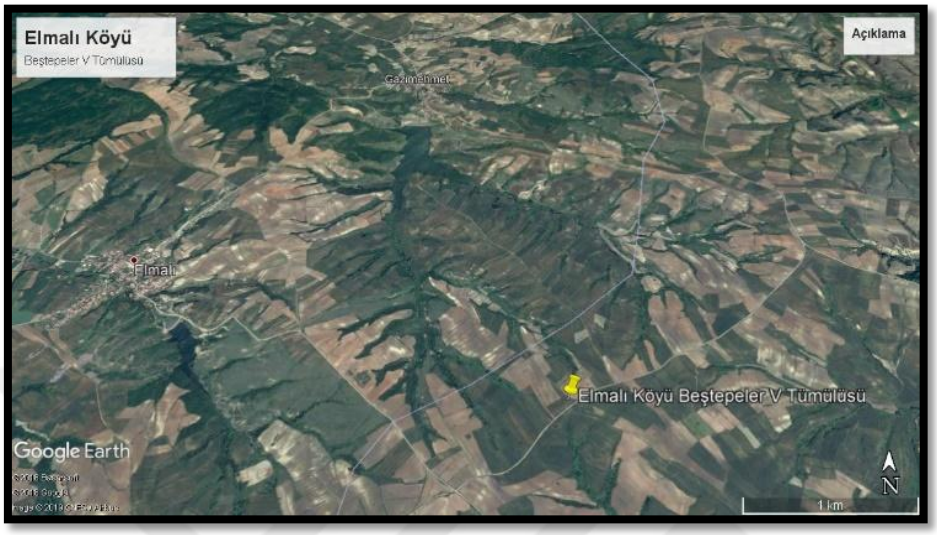

Resim 196. Beştepeler V Tümülüsü

Yer Adı **:** Beştepeler V

Türü **:** Tümülüs

Mah.,Köy **:** Elmalı Köyü

Mevki **:** Keşan Yolu Mevki

Koordinatlar K **:** 41° 16′ 7.00″

D **:** 26° 92′ 8.00″

Utm **K** **:** 4557479

D **:** 0494006

Rakım **:** 249 m

Dönem **:**

Konum ve Buluntular:

Beştepeler V Tümülüsü, Elmalı Köy merkezinin yaklaşık 4 km doğu tarafında yer alan 4 m yüksekliğinde küçük bir tümülüstür. Sürülmüş tarla olarak kullanılan alan içerisinde bulunan ve 2017 yılı içerisinde tescil edilen tümülüsün yüzeyinde herhangi bir buluntuya rastlanılmamıştır. Tümülüsün kapladığı alan 250 m^2, yarıçapı yaklaşık 25 m ve çevresi 150 m olarak hesaplanmıştır. Tümülüs tarla sahibi tarafından sürülerek tahrip edilmiştir (**Resim 197**).



Resim 197. Beştepeler V Tümülüsü (Doğudan)

3.2.13. Çiftetepe A Tümülüsü



Resim 198. Çiftetepe A Tümülüsü

Yer Adı : Çiftetepe A

Türü : Tümülüs

Mah.,Köy : Eskiköy Köyü

Mevki : Çiftetepe Mevki

Koordinatlar K **:** 41° 30′ 8.12″

D **:** 26° 65′ 2.96″

Utm **K** **:** 4573201

D **:** 0470995

Rakım **:** 131 m

Dönem **:**

Konum ve Buluntular:

Çiftetepe A Tümülüsü, Eskiköy Köy merkezinin yaklaşık 3 km güneydoğu tarafında yer alan 7 m yüksekliğinde orta büyüklükte bir tümülüstür. Mevcut durumda mera arazisi olarak kullanılan alanın yüzeyinde herhangi bir buluntuya rastlanılmamıştır. Tümülüsün kapladığı alan 600 m^2, yarıçapı yaklaşık 25 m ve çevresi 150 m olarak hesaplanmıştır. Tümülüsün üzerinde yaklaşık 1 metrelik kaçak bir kazı tahribatı bulunmaktadır (**Resim 199**). Eskiköy köyünde gerçekleştirilen tarla toplulaştırması çalışmaları sırasında zarar görmemesi için Edirne Arkeoloji Müzesi ekipleri ile birlikte 17.04.2018 tarihinde tescil önerisi verilmiştir.



Resim 199. Çiftetepe A Tümülüsü (Doğudan)

3.2.14. Çiftetepe B Tümülüsü



Resim 200. Çiftetepe B Tümülüsü

Yer Adı : Çiftetepe B

Türü : Tümülüs

Mah.,Köy : Eskiköy Köyü

Mevki : Çiftetepe Mevki

Koordinatlar K : 41° 30′ 8.20″

D : 26° 65′ 3.34″

Utm K : 4573210

D : 0471027

Rakım : 128 m

Dönem :

Konum ve Buluntular:

Çiftetepe B Tümülüsü, Eskiköy Köy merkezinin yaklaşık 3 km güneydoğu tarafında yer alan 6 m yüksekliğinde orta büyüklükte bir tümülüstür. Mevcut durumda mera arazisi olarak kullanılan alanın yüzeyinde herhangi bir buluntuya rastlanılmamıştır. Tümülüsün kapladığı alan 500 m^2, yarıçapı yaklaşık 30 m ve çevresi 180 m olarak hesaplanmıştır. Tümülüsün üzerinde yaklaşık 1 metrelik kaçak bir kazı tahribatı bulunmaktadır (**Resim 201**). Eskiköy Köyü'nde gerçekleştirilen

tarla toplulaştırması sırasında zarar görmemesi için Edirne Arkeoloji Müzesi ekipleri ile birlikte 17.04.2018 tarihinde tescil önerisi verilmiştir.



Resim 201. Çiftetepe B Tümülüsü (Güneyden)

3.2.15. Eskiköy Tekhöyük Tümülüsü



Resim 202. Eskiköy Tekhöyük Tümülüsü

Yer Adı **:** Tekhöyük

Türü **:** Tümülüs

Mah.,Köy **:** Eskiköy Köyü

Mevki **:** Kozdere Mevki

Koordinatlar K **:** 41° 31′ 4.26″

D **:** 26° 66′ 1.96″

Utm **K** **:** 4573880

D **:** 0471751

Rakım **:** 115 m

Dönem **:**

Konum ve Buluntular:

Tektepe Tümülüsü, Eskiköy Köy merkezinin yaklaşık 2 km güneydoğu tarafında yer alan 9 m yüksekliğinde orta büyüklükte bir tümülüstür. Sürülmüş tarla olarak kullanılan alanın içerisinde bulunan tümülüsün yüzeyinde herhangi bir buluntuya rastlanılmamıştır. Tümülüsün kapladığı alan 1000 m^2, yarıçapı yaklaşık 35 m ve çevresi 210 m olarak hesaplanmıştır. Tümülüsün üzerinde yaklaşık 1 metrelik kaçak bir kazı tahribatı bulunmaktadır (**Resim 203**). Eskiköy Köyü'nde gerçekleştirilen tarla toplulaştırması çalışmaları sırasında zarar görmemesi için Edirne Arkeoloji Müzesi ekipleri ile birlikte 17.04.2018 tarihinde tescil önerisi verilmiştir.



Resim 203. Eskiköy Tekhöyük Tümülüsü (Batıdan)

3.2.16. Beştepeler I Tümülüsü

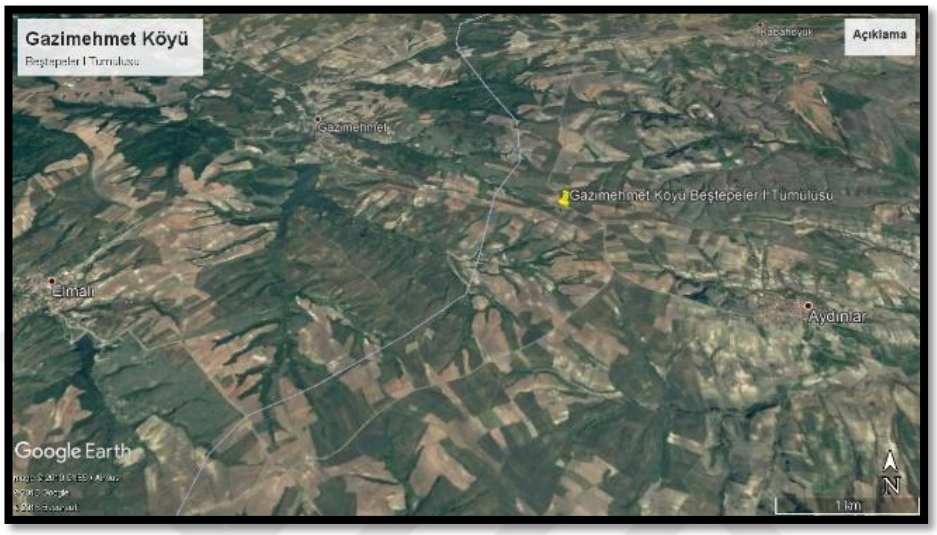

Resim 204. Beştepeler I Tümülüsü

Yer Adı **:** Beştepeler I

Türü **:** Tümülüs

Mah.,Köy **:** Gazimehmet Köyü

Mevki **:** Kestirice Sırtı Mevki

Koordinatlar K **:** 41° 18′ 6.68″

D **:** 26° 94′ 6.06″

Utm **K** **:** 4559663

D **:** 0495522

Rakım **:** 270 m

Dönem **:**

Konum ve Buluntular:

Gazimehmet Köyü bağlı olduğu Uzunköprü İlçe merkezine yaklaşık 24 km mesafe uzaklıktadır. Beştepeler I Tümülüsü, Gazimehmet Köy merkezinin yaklaşık 3 km doğu tarafında yer alan 20 m yüksekliğinde büyük bir tümülüstür. Sürülmüş tarla olarak kullanılan alan içerisinde bulunan ve 2016 yılı içerisinde tescil edilen tümülüsün yüzeyinde herhangi bir buluntuya rastlanılmamıştır. Tümülüsün kapladığı alan 750 m^2, yarıçapı yaklaşık 50 m ve çevresi 300 m olarak hesaplanmıştır.

Tümülüsün kenarları tarla sahibi tarafından sürülerek tahrip edilmiştir (**Resim 205**). Tümülüsün üzerinde ise herhangi bir kaçak kazı tahribatı bulunmamaktadır.



Resim 205. Beştepeler I Tümülüsü (Güneyden)

3.2.17. Beştepeler II Tümülüsü

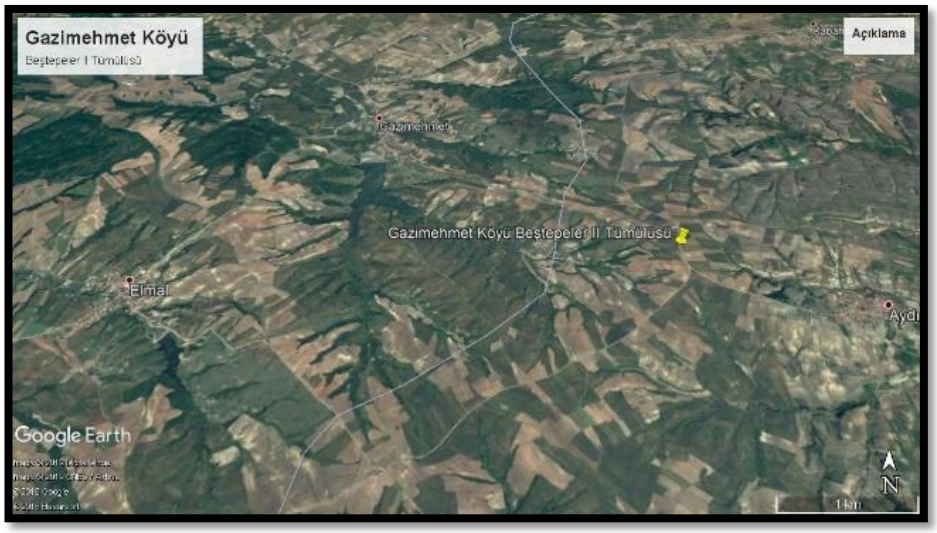

Resim 206. Beştepeler II Tümülüsü

Yer Adı **:** Beştepeler II

Türü **:** Tümülüs

Mah.,Köy **:** Gazimehmet Köyü

Mevki **:** Kestirice Sırtı Mevki

Koordinatlar K **:** 41° 18′ 1.69″

D **:** 26° 95′ 0.06″

Utm **K** **:** 4559109

D **:** 0495857

Rakım **:** 270 m

Dönem **:**

Konum ve Buluntular:

Beştepeler II Tümülüsü, Gazimehmet Köy merkezinin yaklaşık 3,2 km doğu tarafında yer alan 16 m yüksekliğinde büyük bir tümülüstür. Sürülmüş tarla olarak kullanılan alan içerisinde bulunan ve 2016 yılı içerisinde tescil edilen tümülüsün yüzeyinde herhangi bir buluntuya rastlanılmamıştır. Tümülüsün kapladığı alan 700 m^2, yarıçapı yaklaşık 50 m ve çevresi 300 m olarak hesaplanmıştır (**Resim 207**). Tümülüs iş makinaları ile büyük tahribata uğramıştır.



Resim 207. Beştepe II Tümülüsü (Kuzeyden)

3.2.18. Beştepeler III Tümülüsü

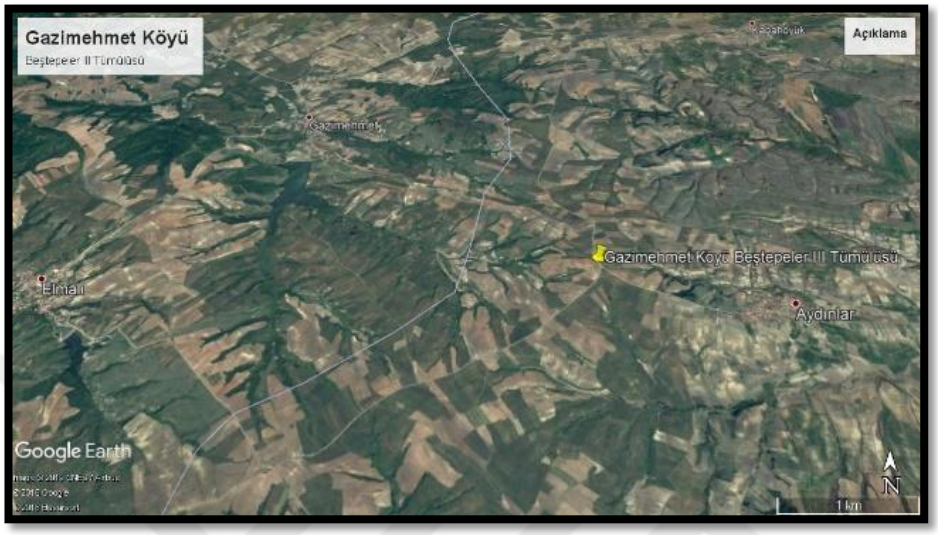

Resim 208. Beştepe III Tümülüsü

Yer Adı **:** Beştepeler III

Türü **:** Tümülüs

Mah.,Köy **:** Gazimehmet Köyü

Mevki **:** Kestirice Sırtı Mevki

Koordinatlar K **:** 41° 17′ 9.53″

D **:** 26° 95′ 0.16″

Utm **K** **:** 4558869

D **:** 0495865

Rakım **:** 266 m

Dönem **:**

Konum ve Buluntular:

Beştepeler III Tümülüsü, Gazimehmet Köy merkezinin yaklaşık 3,5 km doğu tarafında yer alan 6 m yüksekliğinde orta büyüklükte bir tümülüstür. Sürülmüş tarla olarak kullanılan alan içerisinde bulunan ve 2016 yılı içerisinde tescil edilen tümülüsün yüzeyinde herhangi bir buluntuya rastlanılmamıştır. Tümülüsün kapladığı alan 400 m^2, yarıçapı yaklaşık 25 m ve çevresi 150 m olarak hesaplanmıştır. Tümülüs tarla sahibi tarafından sürülerek tahrip edilmiştir (**Resim 209**).



Resim 209. Beştepeler III Tümülüsü Arazi Görünümü (Doğudan)

3.2.19. Beştepeler IV Tümülüsü



Resim 210. Beştepeler IV Tümülüsü

Yer Adı : Beştepeler IV

Türü : Tümülüs

Mah.,Köy : Gazimehmet Köyü

Mevki : Umurca Sırtı Mevki

Koordinatlar K **:** 41° 16′ 7.44″

D **:** 26° 92′ 8.78″

Utm **K** **:** 4557527

D **:** 0494071

Rakım **:** 249 m

Dönem **:**

Konum ve Buluntular:

Beştepeler IV Tümülüsü, Gazimehmet Köy merkezinin yaklaşık 4 km güneydoğu tarafında yer alan 3 m yüksekliğinde küçük bir tümülüstür. Sürülmüş tarla olarak kullanılan alan içerisinde bulunan ve 2016 yılı içerisinde tescil edilen tümülüsün yüzeyinde herhangi bir buluntuya rastlanılmamıştır. Tümülüsün kapladığı alan 200 m^2, yarıçapı yaklaşık 20 m ve çevresi 120 m olarak hesaplanmıştır. Tümülüs tarla sahibi tarafından sürülerek tahrip edilmiştir **(Resim 211**).



Resim 211. Beştepeler IV Tümülüsü (Kuzeyden)

3.2.20. Soğuksu Tümülüsü

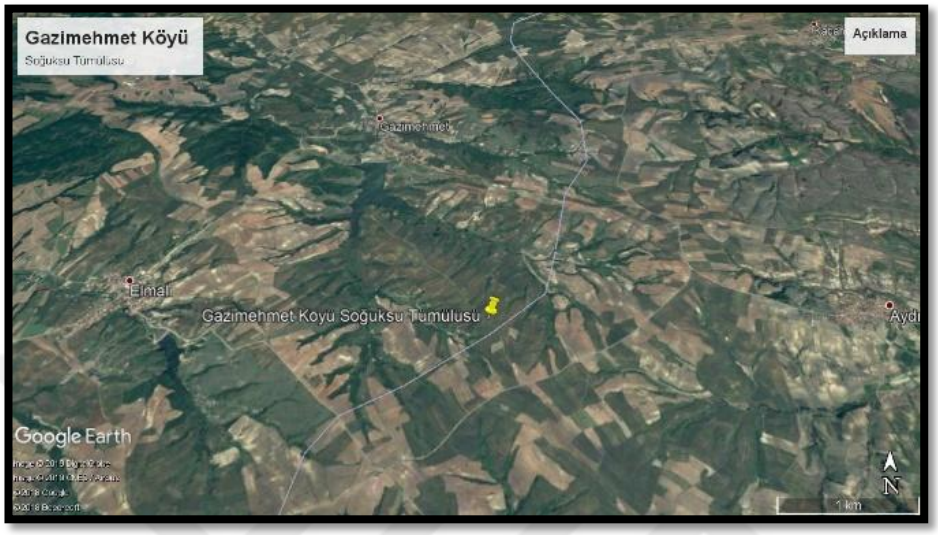

Resim 212. Soğuksu Tümülüsü

Yer Adı **:** Soğuksu

Türü **:** Tümülüs

Mah.,Köy **:** Gazimehmet Köyü

Mevki **:** Soğuksu Mevki

Koordinatlar K **:** 41° 17′ 4.40″

D **:** 26° 92′ 8.91″

Utm **K** **:** 4558301

D **:** 0494084

Rakım **:** 229 m

Dönem **:**

Konum ve Buluntular:

Soğuksu Tümülüsü, Gazimehmet Köy merkezinin yaklaşık 4 km güneydoğu tarafında yer alan 8 m yüksekliğinde orta büyüklükte bir tümülüstür. Sürülmüş tarla olarak kullanılan alan içerisinde bulunan ve 2016 yılı içerisinde tescil edilen tümülüsün yüzeyinde herhangi bir buluntuya rastlanılmamıştır. Tümülüsün kapladığı alan 500 m^2, yarıçapı yaklaşık 30 m ve çevresi 180 m olarak hesaplanmıştır (**Resim 213**). Tümülüs üzerinde çok sayıda kaçak kazı tahribatı bulunmaktadır. Ayrıca tümülüsün 20 m uzağında tarla içerisinde de kaçak kazı tahribatı bulunmaktadır.



Resim 213. Soğuksu Tümülüsü (Batıdan)

3.2.21. Höyüktepe Tümülüsü



Resim 214. Höyüktepe Tümülüsü

Yer Adı : Höyüktepe

Türü : Tümülüs

Mah.,Köy : Habibhoca Mahallesi

Mevki : Menteş Mevki

Koordinatlar K **:** 41° 23′ 6.80″

D **:** 26° 65′ 7.95″

Utm **K** **:** 4567135

D **:** 0471394

Rakım **:** 52 m

Dönem **:**

Konum ve Buluntular:

Höyüktepe Tümülüsü, Uzunköprü İlçe merkezinin yaklaşık 3 km güneybatı tarafında yer alan 3 m yüksekliğinde küçük bir tümülüstür. Mevcut durumda sürülmüş tarla olarak kullanılan alan içerisinde bulunan ve 2012 yılı içerisinde tescil edilen tümülüsün yüzeyinde herhangi bir buluntuya rastlanılmamıştır. Tümülüsün kapladığı alan 400 m^2, yarıçapı yaklaşık 30 m ve çevresi 180 m olarak hesaplanmıştır. Tümülüs tarla sahibi tarafından sürülerek yayvanlaştırılmıştır (**Resim 215**).



Resim 215. Höyüktepe Tümülüsü[164] (Güneyden)

[164] Bkz. http://www.korumakurullari.gov.tr/Eklenti/23624,3-30012012-206.pdf?0(11.04.2019)

3.2.22. Menteşkırı A Tümülüsü



Resim 216. Menteşkırı A Tümülüsü

Yer Adı **:** Menteşkırı A

Türü **:** Tümülüs

Mah.,Köy **:** Habibhoca Mahallesi

Mevki **:** Yayla Bağları Mevki

Koordinatlar K **:** 41° 23′ 7.60″

D **:** 26° 66′ 6.77″

Utm **K** **:** 4567181

D **:** 0472088

Rakım **:** 60 m

Dönem **:**

Konum ve Buluntular:

Menteşkırı A Tümülüsü, Uzunköprü İlçe merkezinin yaklaşık 3 km güneybatı tarafında yer alan 2 m yüksekliğinde küçük bir tümülüstür. Şu an ki durumda mera arazisi olarak kullanılan alan içerisinde bulunan ve 2012 yılı içerisinde tescil edilen tümülüsün üzerinde tali yollar bulunmaktadır. Tümülüsün yüzeyinde herhangi bir buluntuya rastlanılmamıştır. Tümülüsün kapladığı alan 400 m^2, yarıçapı yaklaşık 15 m ve çevresi 90 m olarak hesaplanmıştır. Tümülüs tahribatı çok yoğun olduğu için çok net anlaşılamamaktadır (**Resim 217**).



Resim 217. Menteşkırı A Tümülüsü[165] (Doğudan)

3.2.23. Menteşkırı B Tümülüsü



Resim 218. Menteşkırı B Tümülüsü

Yer Adı **:** Menteşkırı B

Türü **:** Tümülüs

[165] *Gös. Yer.*

Mah.,Köy **:** Habibhoca Mahallesi

Mevki **:** Yayla Bağları Mevki

Koordinatlar K **:** 41° 23′ 7.09″

D **:** 26° 66′ 7.90″

Utm **K** **:** 4558301

D **:** 0494084

Rakım **:** 229 m

Dönem **:**

Konum ve Buluntular:

Menteşkırı B Tümülüsü, Uzunköprü İlçe merkezinin yaklaşık 3 km güneybatı tarafında yer alan 4 m yüksekliğinde küçük bir tümülüstür. Mevcut durumda mera arazisi olarak kullanılan alan içerisinde bulunan ve 2012 yılı içerisinde tescil edilen tümülüsün yüzeyinde herhangi bir buluntuya rastlanılmamıştır. Tümülüsün kapladığı alan 500 m^2, yarıçapı yaklaşık 25 m ve çevresi 150 m olarak hesaplanmıştır. Tümülüsün üzerinde 4 adet küçük kaçak kazı tahribatı bulunmaktadır (**Resim 219**).



Resim 219. Menteşkırı B Tümülüsü (Kuzeyden)

3.2.24. Esat Pınar Tümülüsü

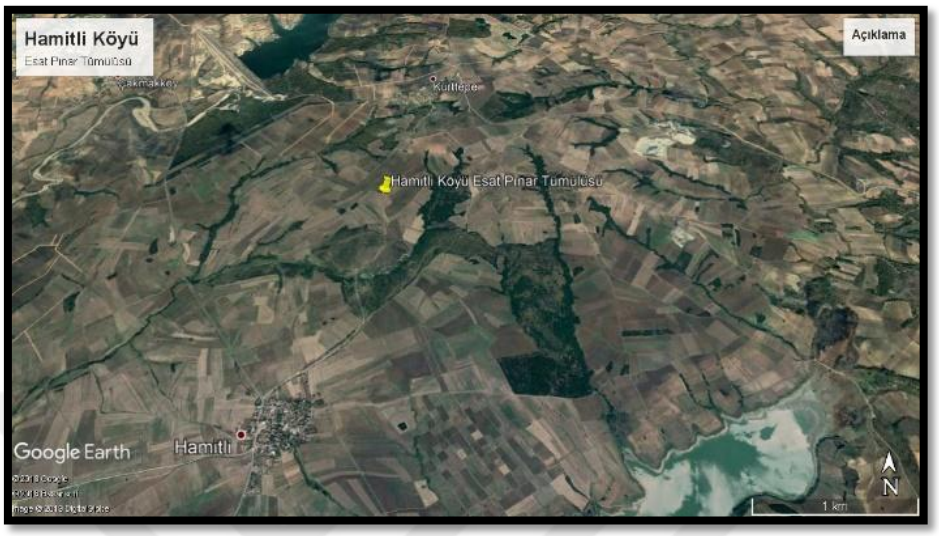

Resim 220. Esat Pınar Tümülüsü

Yer Adı **:** Esat Pınar

Türü **:** Tümülüs

Mah.,Köy **:** Hamitli Köyü

Mevki **:** Esat Pınar Mevki

Koordinatlar K **:** 41° 35′ 6.82″

D **:** 26° 70′ 1.19″

Utm **K** **:** 4579546

D **:** 0475543

Rakım **:** 139 m

Dönem **:**

Konum ve Buluntular:

Hamitli Köyü bağlı olduğu Uzunköprü İlçe merkezine yaklaşık 10 km mesafe uzaklıktadır. Esat Pınarı Tümülüsü, Hamitli Köy merkezinin yaklaşık 2,5 km kuzey tarafında yer alan 4 m yüksekliğinde küçük bir tümülüstür. Sürülmüş tarla olarak kullanılan alanın yüzeyinde herhangi bir buluntuya rastlanılmamıştır. Tarla sahibi tarafından sürülerek yayvanlaştırılan, tahrip edilen tümülüsün kapladığı alan 400 m^2, yarıçapı yaklaşık 20 m ve çevresi 120 m olarak hesaplanmıştır (**Resim 221**).



Resim 221. Esat Pınar Tümülüsü (Kuzeyden)

3.2.25. Harmanlı Tümülüsü

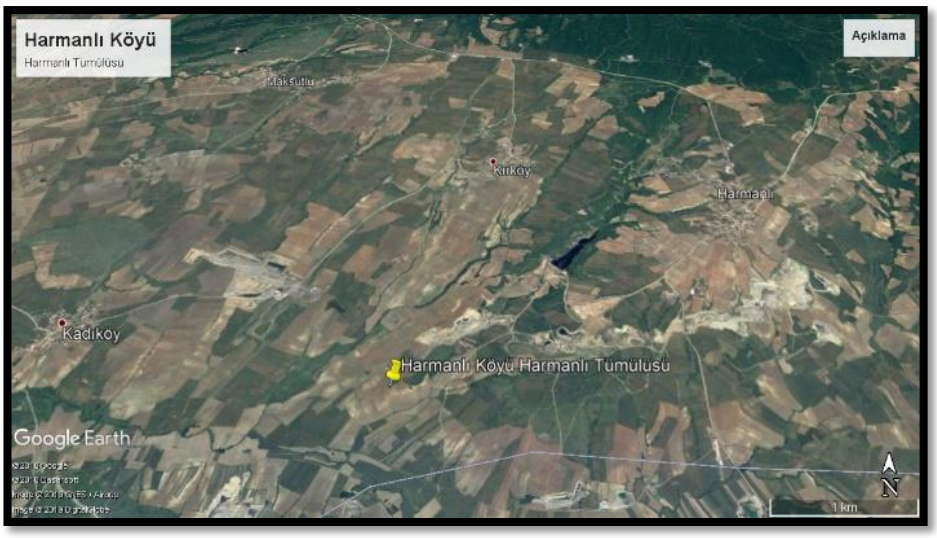

Resim 222. Harmanlı Tümülüsü

Yer Adı : Harmanlı

Türü : Tümülüs

Mah.,Köy : Harmanlı Köyü

Mevki : Çicekli Bayır Mevki

Koordinatlar K : 41° 08′ 1.75″

	D	**:** 26° 70′ 9.23″
Utm	**K**	**:** 4548141
	D	**:** 0475646
Rakım		**:** 190 m
Dönem		**:**

Konum ve Buluntular:

Harmanlı Tümülüsü, Harmanlı Köy merkezinin yaklaşık 3 km güneybatı tarafında yer alan 4 m yüksekliğinde küçük bir tümülüstür. Sürülmüş tarla alanı içerisinde bulunan ve 2017 yılı içerisinde tescil edilen tümülüsün yüzeyinde herhangi bir buluntuya rastlanılmamıştır. Tümülüsün kapladığı alan 500 m^2, yarıçapı yaklaşık 35 m ve çevresi 210 m olarak hesaplanmıştır. Tümülüsün büyük iş makinaları tarafından tahrip edilmiştir (**Resim 223**).



Resim 223. Harmanlı Tümülüsü[166] (Batıdan)

[166] Bkz. http://www.korumakurullari.gov.tr/Eklenti/55929,4621-27112017pdf.pdf?0(11.04.2019)

3.2.26. Harmanlı Köyü A Tümülüsü

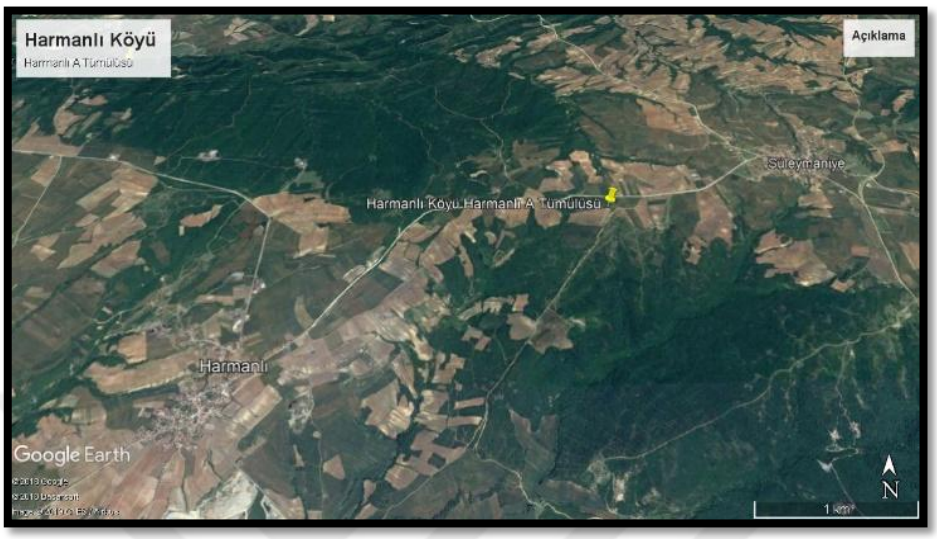

Resim 224. Harmanlı Köyü A Tümülüsü

Yer Adı : Harmanlı Köyü A

Türü : Tümülüs

Mah.,Köy : Harmanlı Köyü

Mevki : Köy Korusu Mevki

Koordinatlar K : 41° 11′ 6.17″

D : 26° 78′ 2.53″

Utm K : 4551857

D : 0481788

Rakım : 248 m

Dönem :

Konum ve Buluntular:

Harmanlı A Tümülüsü, Harmanlı Köy merkezinin yaklaşık 4 km kuzeydoğu tarafında yer alan 10 m yüksekliğinde büyük bir tümülüstür. Şu an ki durumda sürülmüş tarla alanı içerisinde bulunan ve 2013 yılı içerisinde tescil edilen tümülüsün yüzeyinde herhangi bir buluntuya rastlanılmamıştır. Tümülüsün kapladığı alan 500 m^2, yarıçapı yaklaşık 30 m ve çevresi 180 m olarak hesaplanmıştır. Tümülüs büyük iş makinaları tarafından tahrip edilmiştir (**Resim 225**).



Resim 225. Harmanlı Köyü A Tümülüsü (Batıdan)

3.2.27. Harmanlı Köyü B Tümülüsü

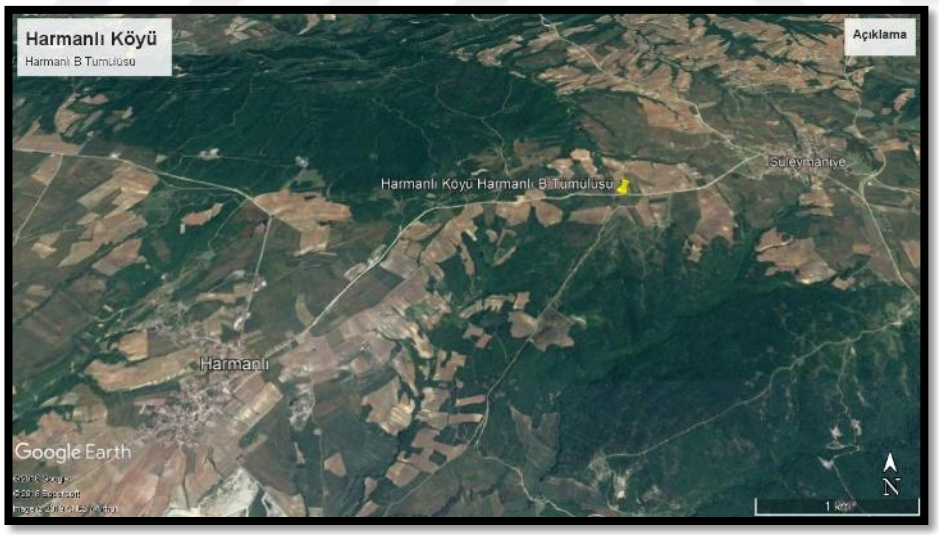

Resim 226. Harmanlı Köyü B Tümülüsü

Yer Adı **:** Harmanlı Köyü B

Türü **:** Tümülüs

Mah.,Köy **:** Harmanlı Köyü

Mevki **:** Köy Korusu Mevki

Koordinatlar K **:** 41° 11′ 6.93″

D **:** 26° 78′ 3.84″

Utm **K** **:** 4551942

D **:** 0481898

Rakım **:** 247 m

Dönem **:**

Konum ve Buluntular:

Harmanlı B Tümülüsü, Harmanlı Köy merkezinin yaklaşık 4 km kuzeydoğu tarafında yer alan 8 m yüksekliğinde orta büyüklükte bir tümülüstür. Mevcut durumda sürülmüş tarla alanı içerisinde bulunan ve 2013 yılı içerisinde tescil edilen tümülüsün yüzeyinde yoğun çalılık örtüsü bulunmaktadır. Tümülüsün kapladığı alan 500 m^2, yarıçapı yaklaşık 30 m ve çevresi 180 m olarak hesaplanmıştır. Tümülüsün üzerinde 1 metrelik kaçak kazı tahribatı bulunmaktadır. Sürülmüş tarla alanı içerisinde kalan ve ağaçlar ve çalılar ile çevrili olan tümülüsün fotoğrafları belirgin olarak çekilememiştir.

3.2.28. Harmanlı Köyü C Tümülüsü



Resim 227. Harmanlı Köyü C Tümülüsü

Yer Adı **:** Harmanlı Köyü C

Türü **:** Tümülüs

Mah.,Köy **:** Harmanlı Köyü

Mevki **:** Köy Korusu Mevki

Koordinatlar K **:** 41° 11′ 2.52″

D **:** 26° 78′ 0.96″

Utm **K** **:** 4551452

D **:** 0481657

Rakım **:** 242 m

Dönem **:**

Konum ve Buluntular:

Harmanlı C Tümülüsü, Harmanlı Köy merkezinin yaklaşık 4 km kuzeydoğu tarafında yer alan 5 m yüksekliğinde küçük bir tümülüstür. Sürülmüş tarla alanı içerisinde bulunan ve 2013 yılı içerisinde tescil edilen tümülüsün yüzeyinde herhangi bir buluntuya rastlanılmamıştır. Tümülüsün kapladığı alan 300 m^2, yarıçapı yaklaşık 30 m ve çevresi 180 m olarak hesaplanmıştır. Tümülüs büyük iş makinaları tarafından tahrip edilmiştir (**Resim 228**).



Resim 228. Harmanlı Köyü C Tümülüsü (Batıdan)

3.2.29. Kızılcıklı İğrek Tümülüsü



Resim 229. Kızılcıklı İğrek Tümülüsü

Yer Adı **:** Kızılcıklı İğrek

Türü **:** Tümülüs

Mah.,Köy **:** Harmanlı Köyü

Mevki **:** Kızılcıklı İğrek Mevki

Koordinatlar K **:** 41° 11′ 7.56″

D **:** 26° 77′ 8.32″

Utm **K** **:** 4552011

D **:** 0481435

Rakım **:** 244 m

Dönem **:**

Konum ve Buluntular:

Kızılcıklı İğrek Tümülüsü, Harmanlı Köy merkezinin yaklaşık 3 km kuzeydoğu tarafında yer alan 8 m yüksekliğinde orta büyüklükte bir tümülüstür. Mevcut durumda Ormanlık alanın içerisindeki tümülüsün yüzeyinde herhangi bir buluntuya rastlanılmamıştır. Tümülüsün kapladığı alan 800 m^2, yarıçapı yaklaşık 35 m ve çevresi 210 m olarak hesaplanmıştır. Tümülüsün üzerinde herhangi bir kazı tahribatı bulunmamaktadır (**Resim 230**).



Resim 230. Kızılcıklı İğrek Tümülüsü (Kuzeyden)

3.2.30. Köyiçi Tümülüsü



Resim 231. Köyiçi Tümülüsü

Yer Adı : Köyiçi

Türü : Tümülüs

Mah.,Köy : Harmanlı Köyü

Mevki : Köyiçi Mevki

Koordinatlar K : 41° 10′ 2.19″

	D	**:** 26° 75′ 1.92″
Utm	**K**	**:** 4550312
	D	**:** 0479214
Rakım		**:** 199 m
Dönem		**:**

Konum ve Buluntular:

Köyiçi Tümülüsü, Harmanlı Köy merkezinde mezarlık alanının içerisinde yer alan 5 m yüksekliğinde küçük bir tümülüstür. Hâlihazır da mezarlık olarak kullanılan alanın içerisindeki tümülüsün yüzeyinde herhangi bir buluntuya rastlanılmamıştır. Tümülüsün kapladığı alan 300 m^2, yarıçapı yaklaşık 20 m ve çevresi 120 m olarak hesaplanmıştır. Tümülüsün üzerinde 2 metrelik kaçak kazı tahribatı bulunmaktadır (**Resim 232**).



Resim 232. Köyiçi Tümülüsü (Doğudan)

3.2.31. Maşatlık Tümülüsü

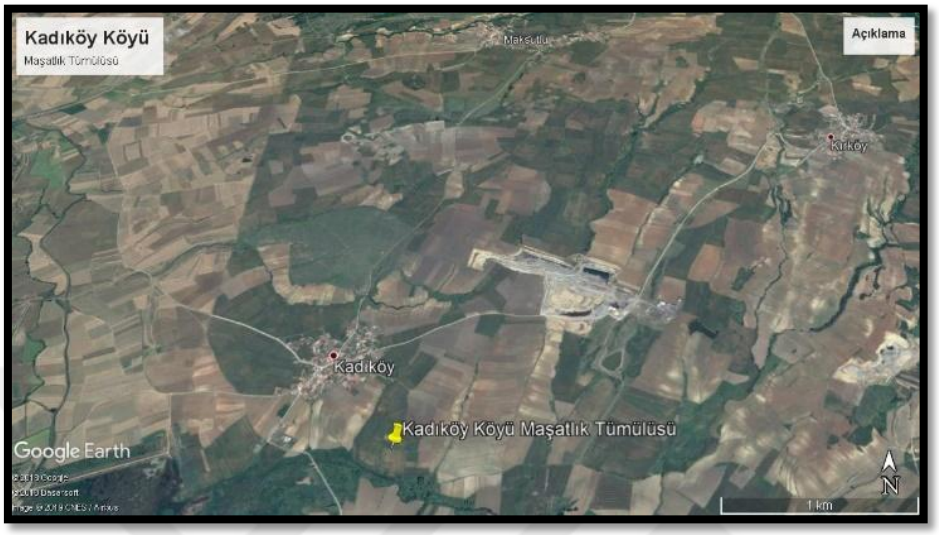

Resim 233. Maşatlık Tümülüsü

Yer Adı : Maşatlık

Türü : Tümülüs

Mah.,Köy : Kadıköy Köyü

Mevki : Maşatlık Mevki

Koordinatlar K : 41° 08′ 1.66″

D : 26° 68′ 1.04″

Utm K : 4548052

D : 0473254

Rakım : 65 m

Dönem :

Konum ve Buluntular:

Maşatlık Tümülüsü, Kadıköy köy merkezinin yaklaşık 700 m güneydoğu tarafında yer alan 5 m yüksekliğinde küçük bir tümülüstür. Mevcut durumda sürülmüş tarla olarak kullanılan alanın içerisindeki tümülüsün yüzeyinde insan kemiği parçalarına rastlanılmıştır. Tümülüsün kapladığı alan 600 m^2, yarıçapı yaklaşık 25 m ve çevresi 150 m olarak hesaplanmıştır. Tümülüs tarla sahibi tarafından sürülerek tahrip edilmiştir (**Resim 234**).



Resim 234. Maşatlık Tümülüsü (Güneyden)

3.2.32. Karapınar Tümülüsü



Resim 235. Karapınar Tümülüsü

Yer Adı **:** Karapınar

Türü **:** Tümülüs

Mah.,Köy **:** Karapınar Köyü

Mevki **:** Mera Mevki

Koordinatlar K **:** 41° 14′ 8.21″

	D	**:** 26° 63′ 3.90″
Utm	**K**	**:** 4555455
	D	**:** 0469325
Rakım		**:** 109 m
Dönem		**:**

Konum ve Buluntular:

Karapınar Tümülüsü, Karapınar Köy merkezinin yaklaşık 3,5 km kuzey tarafında yer alan 3 m yüksekliğinde küçük bir tümülüstür. Mera arazisi olarak kullanılan alanın içerisinde bulunan ve 2006 yılı içerisinde tescil edilen tümülüsün yüzeyinde herhangi bir buluntuya rastlanılmamıştır. Tümülüsün kapladığı alan 500 m^2, yarıçapı yaklaşık 25 m ve çevresi 150 m olarak hesaplanmıştır. Tümülüsün üzerinde kaçak kazı çukur tahribatı bulunmaktadır (**Resim 236**).



Resim 236. Karapınar Tümülüsü (Güneyden)

3.2.33. Kavacık Tümülüsü



Resim 237. Kavacık Tümülüsü

Yer Adı **:** Kavacık

Türü **:** Tümülüs

Mah.,Köy **:** Kavacık Köyü

Mevki **:**Ardış Bayırı Mevki

Koordinatlar K **:** 41° 18′ 5.65″

D **:** 26° 67′ 3.46″

Utm **K** **:** 4559598

D **:** 0472661

Rakım **:** 76 m

Dönem **:**

Konum ve Buluntular:

Kavacık Tümülüsü, Kavacık Köy merkezinin yaklaşık 300 m doğu tarafında yer alan 15 m yüksekliğinde büyük bir tümülüstür. Mera arazisi olarak kullanılan alanın içerisinde bulunan ve 2017 yılı içerisinde tescil edilen tümülüsün yüzeyinde herhangi bir buluntuya rastlanılmamıştır. Tümülüsün etrafı tel ile çevrilmiş ve üzerinde TSE tarafından yapılmış 6x4 metre büyüklüğünde bir su deposu bulunmaktadır. Tümülüsün kapladığı alan 800 m^2, yarıçapı yaklaşık 35 m ve çevresi 210 m olarak hesaplanmıştır (**Resim 238**).



Resim 238. Kavacık Tümülüsü (Kuzeyden)

3.2.34. Macar Höyüğü Tümülüsü

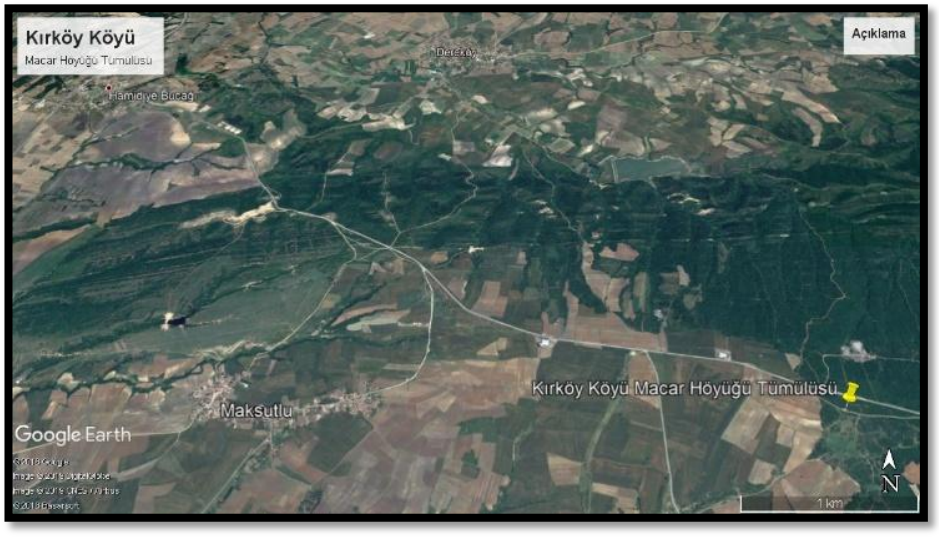

Resim 239. Macar Höyüğü Tümülüsü

Yer Adı : Macar Höyüğü

Türü : Tümülüs

Mah.,Köy : Kırköy Köyü

Mevki : Macar Höyüğü Mevki

Koordinatlar K **:** 41° 11′ 9.09″

D **:** 26° 73′ 6.29″

Utm **K** **:** 4542192

D **:** 0477907

Rakım **:** 228 m

Dönem **:**

Konum ve Buluntular:

Macar Höyüğü Tümülüsü, Kırköy Köy merkezinin yaklaşık 1 km güneydoğu tarafında yer alan 6 m yüksekliğinde orta büyüklükte bir tümülüstür. Mera arazisi olarak kullanılan alanın içerisindeki tümülüsün yüzeyinde herhangi bir buluntuya rastlanılmamıştır. Tümülüsün kapladığı alan 600 m^2, yarıçapı yaklaşık 25 m ve çevresi 150 m olarak hesaplanmıştır. Tümülüsün üzerinde büyük iş makinaları ile yapılmış kaçak kazı tahribatı bulunmaktadır (**Resim 240**).



Resim 240. Macar Höyüğü Tümülüsü (Kuzeyden)

3.2.35. Hamidiye Yolu Tümülüsü



Resim 241. Hamidiye Yolu Tümülüsü

Yer Adı **:** Hamidiye Yolu

Türü **:** Tümülüs

Mah.,Köy **:** Kurtbey Köyü

Mevki **:** Höyüktepe Mevki

Koordinatlar K **:** 41° 15′ 4.79″

D **:** 26° 64′ 8.31″

Utm **K** **:** 4556181

D **:** 0470537

Rakım **:** 118 m

Dönem **:**

Konum ve Buluntular:

Kurtbey Köyü bağlı olduğu Uzunköprü İlçe merkezine yaklaşık olarak 22 km mesafe uzaklıktadır. Hamidiye Yol Tümülüsü, Kurtbey Köy merkezinin yaklaşık 5,5 km doğu tarafında yer alan 3 m yüksekliğinde küçük bir tümülüstür. Mera arazisi olarak kullanılan alanın yüzeyinde herhangi bir buluntuya rastlanılmamıştır. Tümülüsün kapladığı alan 400 m^2, yarıçapı yaklaşık 20 m ve çevresi 120 m olarak hesaplanmıştır. Tümülüsün üzerinde Kaçak kazı tahribatı bulunmaktadır (**Resim 242**).



Resim 242. Hamidiye Yolu Tümülüsü (Güneyden)

3.2.36. Kurtbey Tümülüsü



Resim 243. Kurtbey Tümülüsü

Yer Adı : Kurtbey

Türü : Tümülüs

Mah.,Köy : Kurtbey Köyü

Mevki : Mera Mevki

Koordinatlar K **:** 41° 10′ 8.78″

D **:** 26° 62′ 8.45″

Utm **K** **:** 4551080

D **:** 0468849

Rakım **:** 111 m

Dönem **:**

Konum ve Buluntular:

Kurtbey Tümülüsü, Kurtbey Köy merkezinin yaklaşık 4 km güneybatı tarafında yer alan 2 m yüksekliğinde küçük bir tümülüstür. Mera arazisi olarak kullanılan alanın içinde bulunan ve 2015 yılı içerisinde tescil edilen tümülüsün yüzeyinde herhangi bir buluntuya rastlanılmamıştır. Tümülüsün kapladığı alan 200 m^2, yarıçapı yaklaşık 15 m ve çevresi 90 m olarak hesaplanmıştır. Tümülüsün zamanla yayvanlaşmıştır ve üzerinde 3 metrelik kaçak kazı tahribatı bulunmaktadır (**Resim 244**).



Resim 244. Kurtbey Tümülüsü (Batıdan)

3.2.37. Kurttepe A Tümülüsü



Resim 245. Kurttepe A Tümülüsü

Yer Adı **:** Kurttepe A

Türü **:** Tümülüs

Mah.,Köy **:** Kurttepe Köyü

Mevki **:** Bağlar Mevki

Koordinatlar K **:** 41° 36′ 5.49″

D **:** 26° 70′ 7.35″

Utm **K** **:** 4579554

D **:** 0475570

Rakım **:** 139 m

Dönem **:**

Konum ve Buluntular:

Kurttepe A Tümülüsü, Kurttepe Köy merkezinin yaklaşık 1 km güneydoğu tarafında yer alan 3 m yüksekliğinde küçük bir tümülüstür. Mevcut durumda mera arazisi olarak kullanılan alanın içinde bulunan ve 2017 yılı içerisinde tescil edilen tümülüsün yüzeyinde herhangi bir buluntuya rastlanılmamıştır. Tümülüsün kapladığı alan 200 m^2, yarıçapı yaklaşık 17 m ve çevresi 102 m olarak hesaplanmıştır. Tümülüs büyük iş makinaları tarafından tahrip edilmiştir (**Resim 246**).



Resim 246. Kurttepe A Tümülüsü (Kuzeyden)

3.2.38. Kurttepe B Tümülüsü



Resim 247. Kurttepe B Tümülüsü

Yer Adı : Kurttepe B

Türü : Tümülüs

Mah.,Köy : Kurttepe Köyü

Mevki : Bağlar Mevki

Koordinatlar K **:** 41° 36′ 5.40″

D **:** 26° 70′ 7.02″

Utm **K** **:** 4579544

D **:** 0475542

Rakım **:** 139 m

Dönem **:**

Konum ve Buluntular:

Kurttepe B Tümülüsü, Kurttepe Köy merkezinin yaklaşık 1 km güneydoğu tarafında yer alan 2 m yüksekliğinde küçük bir tümülüstür. Mera arazisi olarak kullanılan alanın içinde bulunan ve 2017 yılı içerisinde tescil edilen tümülüsün yüzeyinde herhangi bir buluntuya rastlanılmamıştır. Tümülüsün kapladığı alan 100 m^2, yarıçapı yaklaşık 14 m ve çevresi 84 m olarak hesaplanmıştır. Tümülüs zaman içerisinde yayvanlaşmıştır (**Resim 248**).



Resim 248. Kurttepe B Tümülüsü (Kuzeyden)

3.2.39. Kurttepe C Tümülüsü



Resim 249. Kurttepe C Tümülüsü

Yer Adı **:** Kurttepe C

Türü **:** Tümülüs

Mah.,Köy **:** Kurttepe Köyü

Mevki **:** Bağlar Mevki

Koordinatlar K **:** 41° 36′ 5.57″

D **:** 26° 70′ 8.36″

Utm **K** **:** 4579562

D **:** 0475655

Rakım **:** 137 m

Dönem **:**

Konum ve Buluntular:

Kurttepe C Tümülüsü, Kurttepe Köy merkezinin yaklaşık 1 km güneydoğu tarafında yer alan 2 m yüksekliğinde küçük bir tümülüstür. Mera arazisi olarak kullanılan alanın içinde bulunan ve 2017 yılı içerisinde tescil edilen tümülüsün yüzeyinde herhangi bir buluntuya rastlanılmamıştır. Tümülüsün kapladığı alan 200 m^2, yarıçapı yaklaşık 24 m ve çevresi 144 m olarak hesaplanmıştır. Tümülüs zaman içerisinde yayvanlaşmıştır (**Resim 250**).



Resim 250. Kurttepe C Tümülüsü (Kuzeyden)

3.2.40. Küçük Danişment Mera Tümülüsü

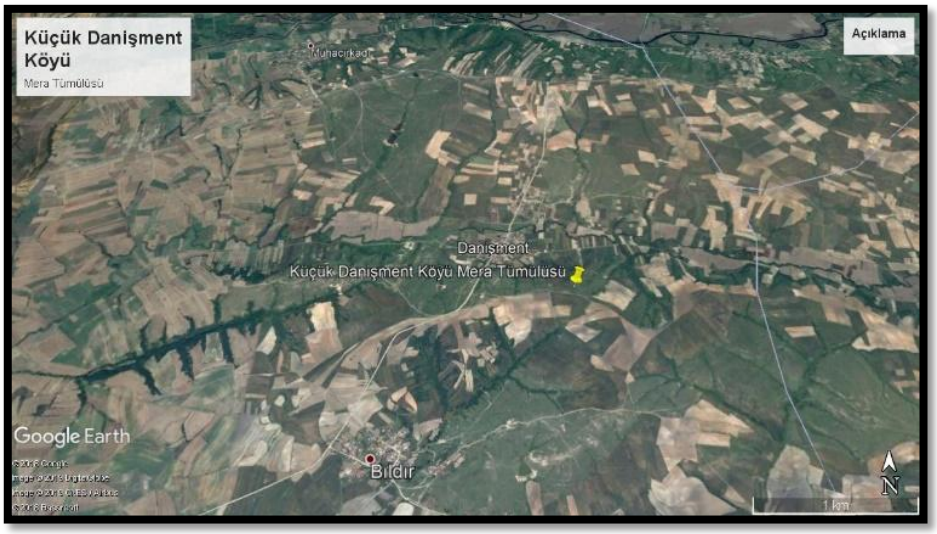

Resim 251. Küçük Danişment Mera Tümülüsü

Yer Adı : Mera

Türü : Tümülüs

Mah.,Köy : Küçük Danişment Köyü

Mevki : Mera Mevki

Koordinatlar K **:** 41° 30′ 0.66″

D **:** 26° 90′ 8.21″

Utm **K** **:** 4572319

D **:** 0492362

Rakım **:** 114 m

Dönem **:**

Konum ve Buluntular:

Mera Tümülüsü, Küçük Danişment Köy merkezinin yaklaşık 1 km güneydoğu tarafında yer alan 5 m yüksekliğinde küçük bir tümülüstür. Hâlihazır da mera arazisi olarak kullanılan alanın içerisindeki tümülüsün yüzeyinde herhangi bir buluntuya rastlanılmamıştır. Tümülüsün etrafı çalı ile örtülmüştür. Kapladığı alan 600 m^2, yarıçapı yaklaşık 25 m ve çevresi 150 m olarak hesaplanmıştır. Tümülüsün üzerinde 1 metrelik kaçak kazı tahribatı bulunmaktadır (**Resim 252**).



Resim 252. Küçük Danişment Mera Tümülüsü (Kuzeyden)

3.2.41. Kiraz Pınarı Tümülüsü



Resim 253. Kiraz Pınar Tümülüsü

Yer Adı : Kiraz Pınarı

Türü : Tümülüs

Mah.,Köy : Maksutlu Köyü

Mevki : Kiraz Pınarı Mevki

Koordinatlar K : 41° 11′ 0.72″

D : 26° 65′ 3.48″

Utm K : 4551287

D : 0470952

Rakım : 53 m

Dönem :

Konum ve Buluntular:

Kiraz Pınarı Tümülüsü, Maksutlu Köy merkezinin yaklaşık 3 km batı tarafında yer alan 5 m yüksekliğinde küçük bir tümülüstür. Sürülmüş tarla olarak kullanılan alanın içerisindeki tümülüsün yüzeyinde herhangi bir buluntuya rastlanılmamıştır. Tümülüsün kapladığı alan 600 m^2, yarıçapı yaklaşık 25 m ve çevresi 150 m olarak hesaplanmıştır. Tümülüs tarla sahibi tarafından sürülerek tahribata uğratılmıştır (**Resim 254**).



Resim 254. Kiraz Pınar Tümülüsü (Batıdan)

3.2.42. Araptepe Tümülüsü

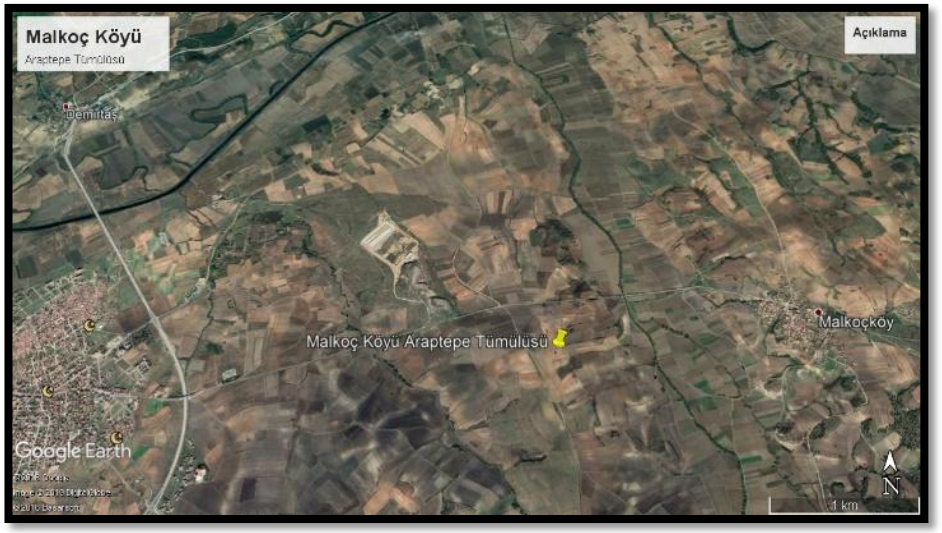

Resim 255. Araptepe Tümülüsü

Yer Adı **:** Araptepe

Türü **:** Tümülüs

Mah.,Köy **:** Malkoç Köyü

Mevki **:** Araptepe Mevki

Koordinatlar K **:** 41° 27′ 1.34″

D **:** 26° 74′ 4.55″

Utm **K** **:** 4569090

D **:** 0478650

Rakım **:** 83 m

Dönem **:**

Konum ve Buluntular:

Araptepe Tümülüsü, Malkoç Köy merkezinin yaklaşık 2 km güneybatı tarafında yer alan 4 m yüksekliğinde küçük bir tümülüstür. Mevcut durumda sürülmüş tarla içerisindeki tümülüsün yüzeyinde herhangi bir buluntuya rastlanılmamıştır. Tümülüsün kapladığı alan 400 m^2, yarıçapı yaklaşık 15 m ve çevresi 90 m olarak hesaplanmıştır. Tümülüs iş makinaları tarafından tahrip edilmiştir (**Resim 256**).



Resim 256. Araptepe Tümülüsü (Batıdan)

3.2.43. Hürriyet Tarlalığı Tümülüsü

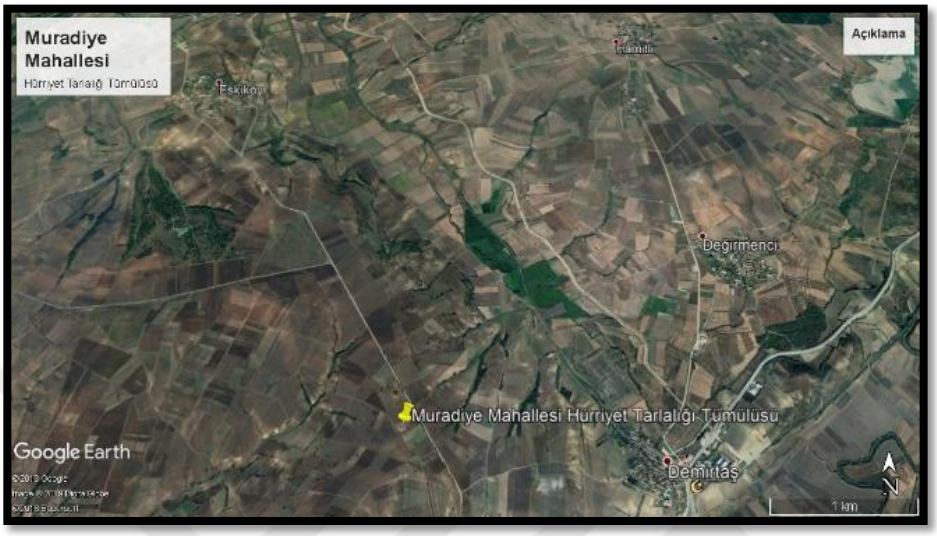

Resim 257. Hürriyet Tarlalığı Tümülüsü

Yer Adı **:** Hürriyet Tarlalığı

Türü **:** Tümülüs

Mah.,Köy **:** Muradiye Mahallesi

Mevki **:** Hürriyet Tarlalığı Mevki

Koordinatlar K **:** 41° 29′ 7.48″

D **:** 26° 66′ 8.72″

Utm **K** **:** 4572014

D **:** 0472310

Rakım **:** 118 m

Dönem **:**

Konum ve Buluntular:

Hürriyet Tarlalığı Tümülüsü, Uzunköprü İlçe merkezinin yaklaşık 4 km kuzeybatı tarafında yer alan 3 m yüksekliğinde küçük bir tümülüstür. Mevcut durumda sürülmüş tarla olarak kullanılan alanın yüzeyinde herhangi bir buluntuya rastlanılmamıştır. Tümülüsün kapladığı alan 600 m^2, yarıçapı yaklaşık 25 m ve çevresi 150 m olarak hesaplanmıştır. Tümülüs tarla sahibi tarafında sürülerek yayvanlaştırılmış ve tahrip edilmiştir (**Resim 258**).



Resim 258. Hürriyet Tarlalığı Tümülüsü (Doğudan)

3.2.44. Hürriyetler Tümülüsü

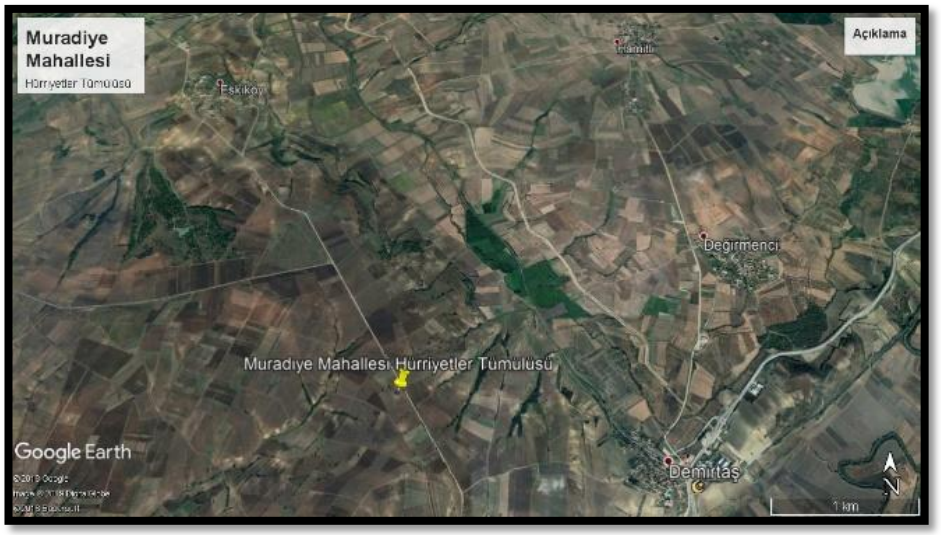

Resim 259. Hürriyetler Tümülüsü

Yer Adı : Hürriyetler

Türü : Tümülüs

Mah.,Köy : Muradiye Mahallesi

Mevki : Hürriyetler Mevki

Koordinatlar K **:** 41° 29′ 9.88″

D **:** 26° 66′ 8.13″

Utm **K** **:** 4572281

D **:** 0472262

Rakım **:** 122 m

Dönem **:**

Konum ve Buluntular:

Hürriyetler Tümülüsü, Uzunköprü İlçe merkezinin yaklaşık 4 km kuzeybatı tarafında yer alan 6 m yüksekliğinde orta büyüklükte bir tümülüstür. Sürülmüş tarla içerisinde bulunan tümülüsün yüzeyinde herhangi bir buluntuya rastlanılmamıştır. Tümülüsün kapladığı alan 600 m^2, yarıçapı yaklaşık 25 m ve çevresi 150 m olarak hesaplanmıştır. Tümülüsün üzerinde 1 metrelik kaçak kazı tahribatı bulunmaktadır (**Resim 260**).



Resim 260. Hürriyetler Tümülüsü (Doğudan)

3.2.45. Kuru Çeşme Tümülüsü

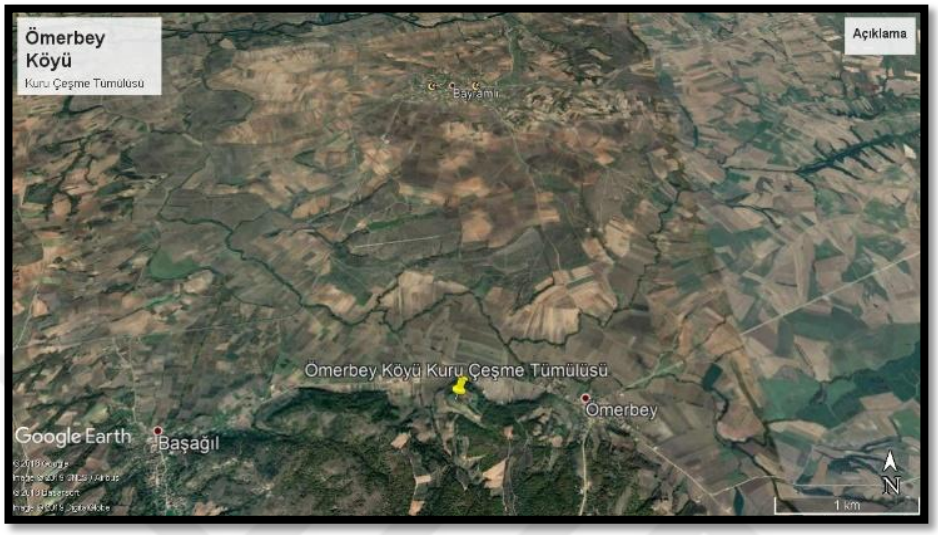

Resim 261. Kuru Çeşme Tümülüsü

Yer Adı **:** Kuru Çeşme

Türü **:** Tümülüs

Mah.,Köy **:** Ömerbey Köyü

Mevki **:** Kuru Çeşme Mevki

Koordinatlar K **:** 41° 26′ 7.80″

D **:** 26° 82′ 4.15″

Utm **K** **:** 4568286

D **:** 0485318

Rakım **:** 106 m

Dönem **:**

Konum ve Buluntular:

Kuru Çeşme Tümülüsü, Ömerbey Köy merkezinin yaklaşık 1 km batı tarafında yer alan 5 m yüksekliğinde küçük bir tümülüstür. Hâlihazır da mera alanı içerisinde bulunan tümülüsün yüzeyinde kaçak kazı sonrasında açığa çıkartılan seramik ve insan kemiklerine rastlanılmıştır. Tümülüsün kapladığı alan 600 m^2, yarıçapı yaklaşık 25 m ve çevresi 150 m olarak hesaplanmıştır. Tümülüsün üzerinde 1 metrelik 2 adet kaçak kazı tahribatı bulunmaktadır (**Resim 262**).



Resim 262. Kuru Çeşme Tümülüsü (Batıdan)

3.2.46. Maltepe Tümülüsü



Resim 263. Maltepe Tümülüsü

Yer Adı : Maltepe

Türü : Tümülüs

Mah.,Köy : Ömerbey Köyü

Mevki : Maltepe Mevki

Koordinatlar K **:** 41° 25′ 2.63″

D **:** 26° 83′ 9.58″

Utm **K** **:** 4566996

D **:** 0486605

Rakım **:** 117 m

Dönem **:**

Konum ve Buluntular:

Maltepe Tümülüsü, Ömerbey Köy merkezinin yaklaşık 1,5 km güney tarafında yer alan 3 m yüksekliğinde küçük bir tümülüstür. Mevcut durumda mera alanı içerisinde bulunan tümülüsün yüzeyinde kaçak kazı sonrasında açığa çıkartılan seramik ve insan kemiklerine rastlanılmıştır. Tümülüsün kapladığı alan 600 m^2, yarıçapı yaklaşık 25 m ve çevresi 150 m olarak hesaplanmıştır (**Resim 264**). Tümülüs büyük iş makinaları tarafından tahrip edilmiştir.



Resim 264. Maltepe Tümülüsü (Kuzeyden)

3.2.47. Cadıkoruları Tümülüsü



Resim 265. Cadıkoruları Tümülüsü

Yer Adı : Cadıkoruları

Türü : Tümülüs

Mah.,Köy : Salarlı Köyü

Mevki : Cadıkoruları Mevki

Koordinatlar K : 41° 20′ 8.10″

D : 26° 65′ 9.93″

Utm K : 4562095

D : 0471536

Rakım : 63 m

Dönem :

Konum ve Buluntular:

Salarlı Köyü bağlı olduğu Uzunköprü İlçe merkezine yaklaşık 7 km mesafe uzaklıktadır. Cadıkoruları Tümülüsü, Salarlı Köy merkezinin yaklaşık 6 km güneydoğu ve Kavacık Köyü'nün 6 km kuzey tarafında yer alan 3 m yüksekliğinde küçük bir tümülüstür. Sürülmüş tarla alanı içerisinde bulunan tümülüs büyük iş makinaları ile geniş çaplı bir tahribata uğramıştır. Tümülüsün kapladığı alan 500 m^2, yarıçapı yaklaşık 30 m ve çevresi 180 m olarak hesaplanmıştır (**Resim 266**).



Resim 266. Cadıkoruları Tümülüsü (Doğudan)

3.2.48. Karameşelik Tümülüsü



Resim 267. Karameşelik Tümülüsü

Yer Adı : Karameşelik

Türü : Tümülüs

Mah.,Köy : Salarlı Köyü

Mevki : Karameşelik Mevki

Koordinatlar K **:** 41° 20′ 8.67″

D **:** 26° 66′ 6.46″

Utm **K** **:** 4562156

D **:** 0472083

Rakım **:** 86 m

Dönem **:**

Konum ve Buluntular:

Karameşelik Tümülüsü, Salarlı köy merkezinin yaklaşık 6,5 km güneydoğu ve Kavacık Köyü'nün 4,5 km kuzey tarafında yer alan 3 m yüksekliğinde küçük bir tümülüstür. Sürülmüş tarla alanı içerisinde bulunan tümülüs üzerinde 40cmx60cmx1m olmak üzere 3 adet kaçak kazı çukuru ile tahribata uğratılmıştır. Tümülüsün kapladığı alan 400 m^2, yarıçapı yaklaşık 20 m ve çevresi 120 m olarak hesaplanmıştır (**Resim 268**).



Resim 268. Karameşelik Tümülüsü (Batıdan)

3.2.49. Salarlı Tümülüsü



Resim 269. Salarlı Tümülüsü

Yer Adı : Salarlı

Türü : Tümülüs

Mah.,Köy : Salarlı Köyü

Mevki : Büyükhüyük Mevki

Koordinatlar K : 41° 23′ 5.95″

D : 26° 63′ 6.32″

Utm K : 4565195

D : 0469569

Rakım : 36 m

Dönem :

Konum ve Buluntular:

Salarlı Tümülüsü, Salarlı Köy merkezinin yaklaşık 500 m kuzeydoğu tarafında yer alan 4 m yüksekliğinde küçük bir tümülüstür. Sürülmüş tarla alanı içerisinde bulunan ve 2012 yılı içerisinde tescil edilen tümülüs üzerinde herhangi bir buluntuya rastlanmamıştır. Tümülüsün kapladığı alan 300 m^2, yarıçapı yaklaşık 25 m ve çevresi 150 m olarak hesaplanmıştır. Tümülüsün üzerinde 2 m derinliğinde kaçak kazı tahribatı bulunmaktadır (**Resim 270**).



Resim 270. Salarlı Tümülüsü Arazi Görünümü (Batıdan)

3.2.50. Çifte Höyükler A Tümülüsü



Resim 271. Çifte Höyükler A Tümülüsü

Yer Adı : Çifte Höyükler A

Türü : Tümülüs

Mah.,Köy : Sığırcılı Köyü

Mevki : Çiftehöyükler Mevki

Koordinatlar K **:** 41° 40′ 3.57″

D **:** 26° 66′ 3.56″

Utm **K** **:** 4583795

D **:** 0471924

Rakım **:** 141 m

Dönem **:**

Konum ve Buluntular:

Çiftehöyükler A Tümülüsü, Sığırcılı Köy merkezinin yaklaşık 2 km güneybatı tarafında yer alan 3 m yüksekliğinde küçük bir tümülüstür. Sürülmüş tarla olarak kullanılan alanının içerisinde herhangi bir buluntuya rastlanılmamıştır. Tümülüsün kapladığı alan 350 m^2, yarıçapı yaklaşık 15 m ve çevresi 90 m olarak hesaplanmıştır. Tümülüs tarla sahibi tarafından sürülerek yayvanlaştırılmış ve tahrip edilmiştir (**Resim 272**).



Resim 272. Çifte Höyükler A Tümülüsü (Doğudan)

3.2.51. Çifte Höyükler B Tümülüsü



Resim 273. Çifte Höyükler B Tümülüsü

Yer Adı : Çifte Höyükler B

Türü : Tümülüs

Mah.,Köy : Sığırcılı Köyü

Mevki : Höyükler Mevki

Koordinatlar K : 41° 40′ 2.76″

D : 26° 66′ 4.04″

Utm K : 4583704

D : 0471964

Rakım : 136 m

Dönem :

Konum ve Buluntular:

Çifte Höyükler B Tümülüsü, Sığırcılı Köy merkezinin yaklaşık 2 km güneybatı tarafında yer alan 3 m yüksekliğinde küçük bir tümülüstür. Mevcut durumda sürülmüş tarla olarak kullanılan alanının içerisinde herhangi bir buluntuya rastlanılmamıştır. Tümülüsün kapladığı alan 400 m^2, yarıçapı yaklaşık 16 m ve çevresi 96 m olarak hesaplanmıştır. Tümülüs tarla sahibi tarafından sürülerek yayvanlaştırılmış ve tahrip edilmiştir (**Resim 274**).



Resim 274. Çifte Höyükler B Tümülüsü (Batıdan)

3.2.52. Becene Tümülüsü

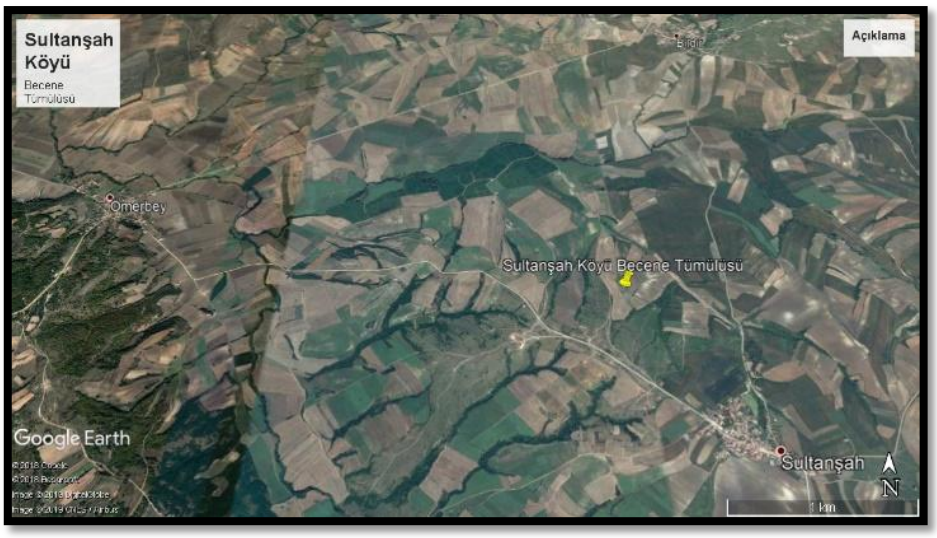

Resim 275. Becene Tümülüsü

Yer Adı : Becene

Türü : Tümülüs

Mah.,Köy : Sultanşah Köyü

Mevki : Becene Mevki

Koordinatlar K : 41° 25′ 9.31″

	D	**:** 26° 88′ 0.02″
Utm	**K**	**:** 4567732
	D	**:** 0489995
Rakım		**:** 114 m
Dönem		**:**

Konum ve Buluntular:

Sultanşah Köyü bağlı olduğu Uzunköprü İlçe merkezine yaklaşık 19 km mesafe uzaklıktadır. Becene Tümülüsü, Sultanşah Köy merkezinin yaklaşık 1 km kuzeybatı tarafında yer alan 6 m yüksekliğinde orta büyüklükte bir tümülüstür. Hâlihazır da sürülmüş tarla içerisinde bulunan tümülüsün yüzeyinde herhangi bir buluntuya rastlanılmamıştır. Tümülüsün kapladığı alan 600 m^2, yarıçapı yaklaşık 25 m ve çevresi 150 m olarak hesaplanmıştır. Tümülüs üzerinde 2 adet 1 metrelik kaçak kazı tahribatı bulunmaktadır (**Resim 276**).



Resim 276. Becene Tümülüsü (Batıdan)

3.2.53. Kiremitlik Tümülüsü



Resim 277. Kiremitlik Tümülüsü

Yer Adı **:** Kiremitlik

Türü **:** Tümülüs

Mah.,Köy **:** Sultanşah Köyü

Mevki **:** Kiremitlik Mevki

Koordinatlar K **:** 41° 26′ 2.47″

D **:** 26° 87′ 3.63″

Utm **K** **:** 4568083

D **:** 0489460

Rakım **:** 114 m

Dönem **:**

Konum ve Buluntular:

Kiremitlik Tümülüsü, Sultanşah Köy merkezinin yaklaşık 2 km kuzeybatı tarafında yer alan 10 m yüksekliğinde büyük bir tümülüstür. Mevcut durumda sürülmüş tarla içerisinde bulunan tümülüsün yüzeyinde herhangi bir buluntuya rastlanılmamıştır. Tümülüsün kapladığı alan 600 m^2, yarıçapı yaklaşık 25 m ve çevresi 150 m olarak hesaplanmıştır. Tümülüs üzerinde 2 adet 1 metrelik kaçak kazı tahribatı bulunmaktadır (**Resim 278**).



Resim 278. Kiremitlik Tümülüsü (Doğudan)

3.2.54. Kurt Dere Tümülüsü



Resim 279. Kurt Dere Tümülüsü

Yer Adı : Kurt Dere

Türü : Tümülüs

Mah.,Köy : Sultanşah Köyü

Mevki : Kurt Dere Mevki

Koordinatlar K : 41° 26′ 1.18″

	D	**:** 26° 86′ 2.75″
Utm	**K**	**:** 4567981
	D	**:** 0488549
Rakım		**:** 109 m
Dönem		**:**

Konum ve Buluntular:

Kurt Dere Tümülüsü, Sultanşah Köy merkezinin yaklaşık 2 km kuzeybatı tarafında yer alan 15 m yüksekliğinde büyük bir tümülüstür. Sürülmüş tarla içerisinde bulunan tümülüsün yüzeyinde herhangi bir buluntuya rastlanılmamıştır. Tümülüsün kapladığı alan 1500 m^2, yarıçapı yaklaşık 40 m ve çevresi 240 m olarak hesaplanmıştır. Tümülüs üzerinde 1,5 metrelik kaçak kazı tahribatı bulunmaktadır (**Resim 280**).



Resim 280. Kurt Dere Tümülüsü (Güneyden)

3.2.55. Sultanşah Mera Tümülüsü



Resim 281. Sultanşah Mera Tümülüsü

Yer Adı **:** Mera

Türü **:** Tümülüs

Mah.,Köy **:** Sultanşah Köyü

Mevki **:** Mera Mevki

Koordinatlar K **:** 41° 25′ 6.18″

D **:** 26° 87′ 3.62″

Utm **K** **:** 4567384

D **:** 0489458

Rakım **:** 130 m

Dönem **:**

Konum ve Buluntular:

Mera Tümülüsü, Sultanşah Köy merkezinin yaklaşık 1 km kuzeybatı tarafında yer alan 8 m yüksekliğinde orta büyüklükte bir tümülüstür. Mevcut durumda mera arazisi olarak kullanılan alanının içerisinde bulunan tümülüsün yüzeyinde herhangi bir buluntuya rastlanılmamıştır. Tümülüsün kapladığı alan 800 m^2, yarıçapı yaklaşık 35 m ve çevresi 210 m olarak hesaplanmıştır. Tümülüs üzerinde herhangi bir kaçak kazı tahribatı bulunmamaktadır (**Resim 282**).



Resim 282. Sultanşah Mera Tümülüsü (Kuzeyden)

3.2.56. Kaba Höyük Tümülüsü



Resim 283. Kaba Höyük Tümülüsü

Yer Adı **:** Kaba Höyük

Türü **:** Tümülüs

Mah.,Köy **:** Turnacı Köyü

Mevki **:** Kaba Höyük Mevki

Koordinatlar K **:** 41° 22′ 9.54″

D **:** 26° 95′ 8.96″

Utm **K** **:** 4564421

D **:** 0496607

Rakım **:** 278 m

Dönem **:**

Konum ve Buluntular:

Kaba Höyük Tümülüsü, Turnacı Köy merkezinin yaklaşık 3,5 km güney tarafında yer alan 20 m yüksekliğinde büyük bir tümülüstür. Hâlihazır da sürülmüş tarla içerisinde bulunan tümülüsün yüzeyinde herhangi bir buluntuya rastlanılmamıştır. Tümülüsün kapladığı alan 1000 m^2, yarıçapı yaklaşık 60 m ve çevresi 360 m olarak hesaplanmıştır (**Resim 284**). Tümülüs üzerinde 3-4 yerde 1 m çapında kaçak kazı tahribatları bulunmaktadır.



Resim 284. Kaba Höyük Tümülüsü (Kuzeyden)

3.2.57. Karaağaç Sıvatı Tümülüsü



Resim 285. Karaağaç Sıvatı Tümülüsü

Yer Adı : Karaağaç Sıvatı

Türü : Tümülüs

Mah.,Köy : Turnacı Köyü

Mevki : Karaağaç Sıvatı Mevki

Koordinatlar K : 41° 26′ 7.26″

D : 26° 91′ 2.09″

Utm K : 4568429

D : 0492636

Rakım : 120 m

Dönem :

Konum ve Buluntular:

Karaağaç Sıvatı Tümülüsü, Turnacı Köy merkezinin yaklaşık 2 km kuzey tarafında yer alan 7 m yüksekliğinde orta büyüklükte bir tümülüstür. Mevcut durumda sürülmüş tarla içerisinde bulunan tümülüsün yüzeyinde herhangi bir buluntuya rastlanılmamıştır. Tümülüsün kapladığı alan 500 m^2, yarıçapı yaklaşık 30 m ve çevresi 180 m olarak hesaplanmıştır (**Resim 286**). Tümülüs üzerinde kaçak kazı çukur tahribatları bulunmaktadır.



Resim 286. Karaağaç Sıvatı Tümülüsü (Batıdan)

3.2.58. Türkobası Mera Tümülüsü



Resim 287. Türkobası Mera Tümülüsü

Yer Adı : Mera

Türü : Tümülüs

Mah.,Köy : Türkobası Köyü

Mevki : Mera Mevki

Koordinatlar K **:** 41° 08′ 9.94″

D **:** 26° 61′ 8.65″

Utm **K** **:** 4548992

D **:** 0468017

Rakım **:** 106 m

Dönem **:**

Konum ve Buluntular:

Mera Tümülüsü, Türkobası Köy merkezinin yaklaşık 1 km güneydoğu tarafında yer alan 5 m yüksekliğinde küçük bir tümülüstür. Mevcut durumda mera arazisi içerisinde bulunan tümülüsün yüzeyinde herhangi bir buluntuya rastlanılmamıştır. Tümülüsün kapladığı alan 600 m^2, yarıçapı yaklaşık 25 m ve çevresi 150 m olarak hesaplanmıştır. Tümülüs üzerinde herhangi bir kaçak kazı tahribatı bulunmamaktadır (**Resim 288**).



Resim 288. Türkobası Mera Tümülüsü (Kuzeyden)

3.2.59. Gürgen Dere Tümülüsü



Resim 289. Gürgen Dere Tümülüsü

Yer Adı **:** Gürgen Dere

Türü **:** Tümülüs

Mah.,Köy **:** Yeniköy Mahallesi

Mevki **:** Gürgen Dere Mevki

Koordinatlar K **:** 41° 35′ 8.29″

D **:** 26° 75′ 8.33″

Utm **K** **:** 4578741

D **:** 0479831

Rakım **:** 122 m

Dönem **:**

Konum ve Buluntular:

Gürgen Dere Tümülüsü, Yeniköy Mahalle merkezinin yaklaşık 1,5 km kuzey tarafında yer alan 5 m yüksekliğinde küçük bir tümülüstür. Hâlihazır da sürülmüş tarla içerisinde bulunan tümülüsün yüzeyinde herhangi bir buluntuya rastlanılmamıştır. Tümülüsün kapladığı alan 500 m^2, yarıçapı yaklaşık 20 m ve çevresi 120 m olarak hesaplanmıştır. Tümülüs üzerinde 1 m ve 3 m derinliği sahip 2 tane kaçak kazı tahribatı bulunmaktadır (**Resim 290**) .



Resim 290. Gürgen Dere Tümülüsü (Doğudan)

3.2.60. Yeniköy Mera A Tümülüsü

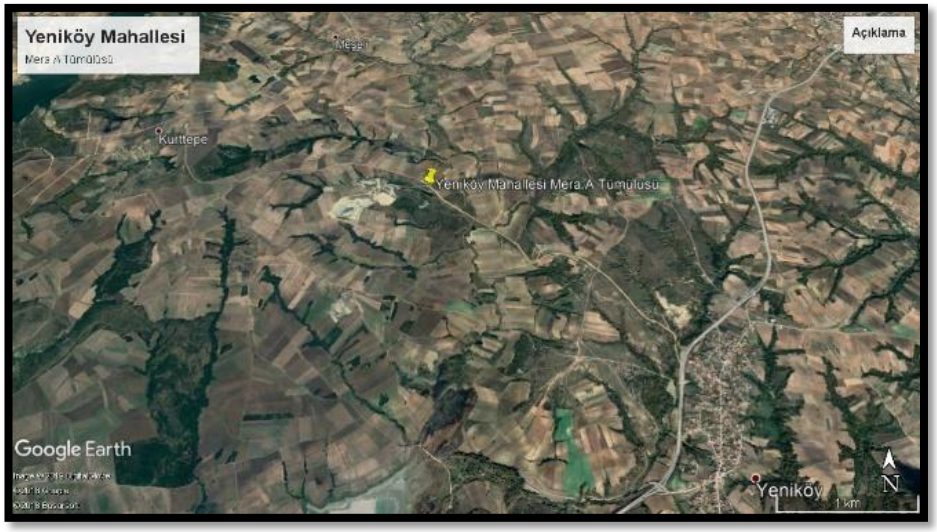

Resim 291. Yeniköy Mera A Tümülüsü

Yer Adı **:** Mera A

Türü **:** Tümülüs

Mah.,Köy **:** Yeniköy Mahallesi

Mevki **:** Mera Mevki

Koordinatlar K **:** 41° 36′ 6.21

D **:** 26° 73′ 9.34″

Utm **K** **:** 4579625

D **:** 0478246

Rakım **:** 95 m

Dönem **:**

Konum ve Buluntular:

Mera A Tümülüsü, Yeniköy Mahalle merkezinin yaklaşık 3,5 km kuzeybatı tarafında yer alan 8 m yüksekliğinde orta büyüklükte bir tümülüstür. Mevcut durumda mera arazisi içerisinde bulunan tümülüsün yüzeyinde herhangi bir buluntuya rastlanılmamıştır. Tümülüsün kapladığı alan 600 m^2, yarıçapı yaklaşık 25 m ve çevresi 150 m olarak hesaplanmıştır. Tümülüsün üzerinde herhangi bir kaçak kazı tahribatı bulunmazken, 20 m kuzeyinde 4 m derinliğinde kaçak kazı çukuru bulunmaktadır (**Resim 292**).



Resim 292. Yeniköy Mera A Tümülüsü (Güneyden)

3.2.61. Yeniköy Mera B Tümülüsü



Resim 293. Yeniköy Mera B Tümülüsü

Yer Adı **:** Mera B

Türü **:** Tümülüs

Mah.,Köy **:** Yeniköy Mahallesi

Mevki **:** Mera Mevki

Koordinatlar K **:** 41° 36′ 7.35″

D **:** 26° 73′ 6.38″

Utm **K** **:** 4579752

D **:** 0477998

Rakım **:** 94 m

Dönem **:**

Konum ve Buluntular:

Mera B Tümülüsü, Yeniköy Mahalle merkezinin yaklaşık 3,5 km kuzeybatı tarafında yer alan 10 m yüksekliğinde büyük bir tümülüstür. Hâlihazır da mera arazisi içerisinde bulunan tümülüsün yüzeyinde herhangi bir buluntuya rastlanılmamıştır. Tümülüsün kapladığı alan 700 m^2, yarıçapı yaklaşık 30 m ve çevresi 180 m olarak hesaplanmıştır. Tümülüsün üzerinde herhangi bir kaçak kazı tahribatı bulunmamaktadır (**Resim 294**).



Resim 294. Yeniköy Mera B Tümülüsü (Güneyden)

3.2.62. Yeniköy Mera C Tümülüsü



Resim 295. Yeniköy Mera C Tümülüsü

Yer Adı : Mera C

Türü : Tümülüs

Mah.,Köy : Yeniköy Mahallesi

Mevki : Mera Mevki

Koordinatlar K **:** 41° 36′ 7.82″

D **:** 26° 73′ 5.13″

Utm **K** **:** 4579805

D **:** 0477894

Rakım **:** 109 m

Dönem **:**

Konum ve Buluntular:

Mera C Tümülüsü, Yeniköy Mahalle merkezinin yaklaşık 3,5 km kuzeybatı tarafında yer alan 8 m yüksekliğinde orta büyüklükte bir tümülüstür. Mevcut durumda mera arazisi içerisinde bulunan tümülüsün yüzeyinde herhangi bir buluntuya rastlanılmamıştır. Tümülüsün kapladığı alan 800 m^2, yarıçapı yaklaşık 35 m ve çevresi 210 m olarak hesaplanmıştır. Tümülüsün üzerinde herhangi bir kaçak kazı tahribatı bulunmamaktadır (**Resim 296**).



Resim 296. Yeniköy Mera C Tümülüsü (Güneyden)

3.2.63. Yeniköy Tekhöyük Tümülüsü



Resim 297. Yeniköy Tekhöyük Tümülüsü

Yer Adı **:** Tekhöyük

Türü **:** Tümülüs

Mah.,Köy **:** Yeniköy Mahallesi

Mevki **:** Gedik Mevki

Koordinatlar K **:** 41° 32′ 1.96″

D **:** 26° 73′ 1.31″

Utm **K** **:** 4573845

D **:** 0476808

Rakım **:** 132 m

Dönem **:**

Konum ve Buluntular:

Tekhöyük Tümülüsü, Yeniköy Mahalle merkezinin yaklaşık 4 km güneybatı tarafında yer alan 8 m yüksekliğinde orta büyüklükte bir tümülüstür. Hâlihazır da sürülmüş tarla alanı içerisinde bulunan ve 2009 yılı içerisinde tescil edilen tümülüsün yüzeyinde herhangi bir buluntuya rastlanılmamıştır. Tümülüsün kapladığı alan 500 m^2, yarıçapı yaklaşık 25 m ve çevresi 150 m olarak hesaplanmıştır. Tümülüsün üzerinde herhangi bir kaçak kazı tahribatı bulunmamaktadır (**Resim 298**).



Resim 298. Yeniköy Tekhöyük Tümülüsü (Batıdan)

3.2.64. Yeni Bağlık Tümülüsü



Resim 299. Yeni Bağlık Tümülüsü

Yer Adı : Yeni Bağlık

Türü : Tümülüs

Mah.,Köy : Yeniköy Mahallesi

Mevki : Yeni Bağlık Mevki

Koordinatlar K **:** 41° 33′ 9.53″

D **:** 26° 78′ 4.03″

Utm **K** **:** 4576653

D **:** 0481976

Rakım **:** 110 m

Dönem **:**

Konum ve Buluntular:

Yeni Bağlık Tümülüsü, Yeniköy Mahalle merkezinin yaklaşık 1,5 km doğu tarafında yer alan 5 m yüksekliğinde küçük bir tümülüstür. Sürülmüş tarla içerisinde bulunan tümülüsün yüzeyinde herhangi bir buluntuya rastlanılmamıştır. Tümülüsün kapladığı alan 500 m^2, yarıçapı yaklaşık 25 m ve çevresi 150 m olarak hesaplanmıştır. Tümülüs tarla sahibi tarafından sürülerek yayvanlaştırılmış ve üzerine 7x3 metre boyutlarında prefabrik bir bina oturtulmuştur (**Resim 300**).



Resim 300. Yeni Bağlık Tümülüsü (Doğudan)

3.2.65. Tümülüslerin Genel Değerlendirilmesi

Uzunköprü İlçesi içerisinde dolmen, kaya mezar ve taş dolgulu mezar tiplerine yüzey araştırmalarımız sırasında rastlanılmamıştır. Türkiye sınırları içerisinde en yoğun olarak Trakya Bölgesi'nde karşımıza çıkan tümülüs tipi mezar geleneği Uzunköprü İlçesi'nde de yoğun olarak gözükmektedir. Uzunköprü İlçesi içerisinde tespit edebildiğimiz toplam tümülüs sayısı 64 tanedir. Uzunköprü İlçesine bağlı 4 mahalle ve 23 köyde tespit edilen tümülüslerin 12 tanesi tek olarak, 5 tanesi ikili olarak ve 10 tanesi ise 3 tane ve üzeri olarak aynı alan içerisinde karşımıza çıkmıştır. Tümülüsleri yüksekliklerine göre sınıflandırdığımızda, yayvanlaşmış ve 5 metreye kadar olan küçük tümülüs sayısı 32 tanedir. Aynı şekilde 5-9 metre arasındaki orta tümülüs sayısı 20 tanedir. 10 metre ve üzeri büyük tümülüs sayısı 12 tane olarak tespit edilmiştir (**Grafik 2**).

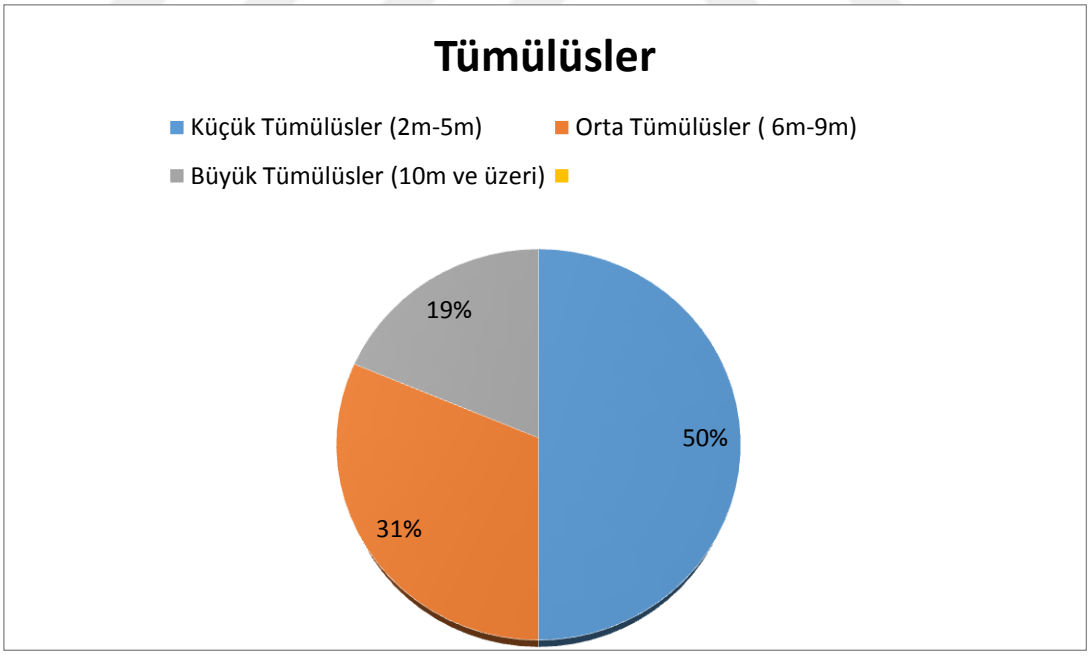

Grafik 2. Tümülüslerin Yüksekliklerine Göre Dağılımı

Tarımsal arazinin büyüklüğü ve çeltik arazilerinin yoğunluğu düşünüldüğün de yok olmuş birçok tümülüsün olabileceği kanaatindeyiz. Tespit etmiş olduğumuz

tümülüslerin içerisinden 12 tanesinin tarla sahipleri tarafından sürüldüğü ve 3 tane tümülüsün de zaman içerisinde yayvanlaşarak tahrip olduğu gözlemlenmiştir. Ayrıca 10 tane tümülüsün büyük iş makinaları ile çok derin bir şekilde yok edildiği ve çeşitli büyüklükte kaçak kazı çukurları ile 25 tane tümülüsün tahrip edildiği görülmüştür (**Grafik 3**).

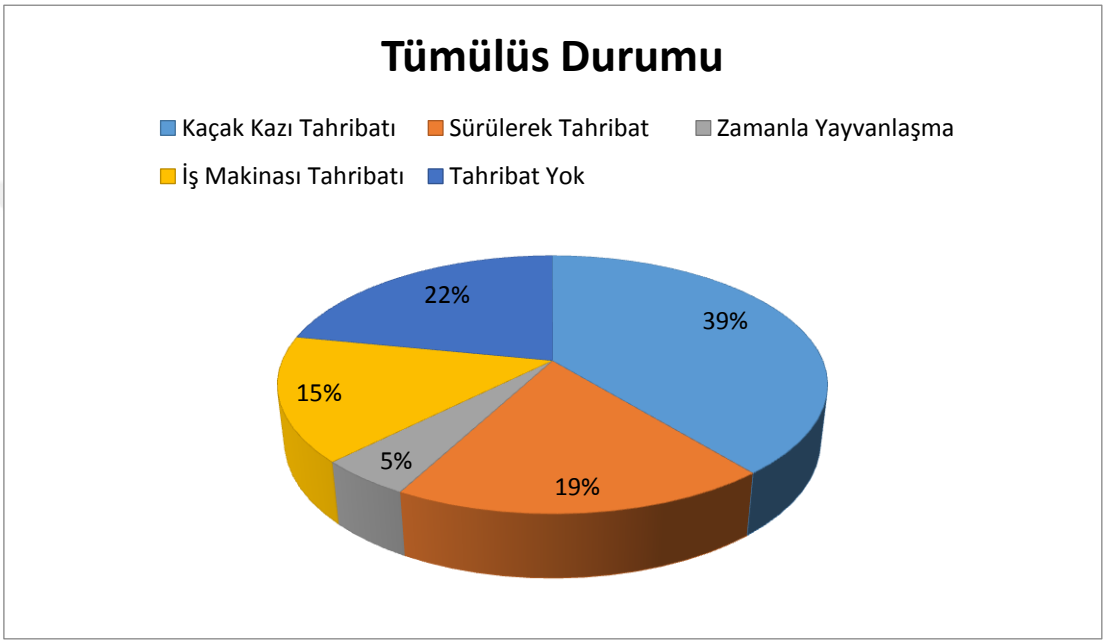

Grafik 3. Tümülüslerin Tahribat Durumu

3.3.Mezarlıklar

Arkeoloji terminolojisinde Nekropolis 'Ölüler Şehri' denilen eski mezarlıklar, bölgenin jeolojik ve coğrafi yapısına, kültür değerlerine, yapı malzemesi türüne göre çeşitlilik gösteren yer altı veya yer üstü mezarlıklardan oluşmaktadır. Mezarlıkların oluşması defin geleneği ile alakalıdır. Mezar daha çok toprak üstünde kalan yapısı ile önem taşımaktadır. Ziyaret edilebilmesi için üzerinde yerini ve ait olduğu kimseyi belirleyen bir işareti bulunması gerekmektedir[167].

Mezarlıklara isim verilirken daha önceden tescilli olanlar aynı isimle adlandırılmış, yeni bulunan mezarlıklara ise bulundukları mevki isimleri verilmiştir. Farklı köylerde aynı mevki isimleri bulunan mezarlıklar ise önce köy ismi sonra mevki ismi verilerek isimlendirilmiştir. Daha sonra araziden GPS ile aldığımız koordinatların bilgisayara aktarımı sonucu Google Earth haritalarında tam noktasını gösteren Google Earth haritalarının görünümü verilmiştir. Google Earth haritalarının görünümleri standart olarak kuzeyden, 1 km uzaklıktan ve sol üst tarafında yerleşimin adı verilerek gösterilmiştir. Daha sonra yine standart olarak 'Yer Adı, Genel Tanımı, Mah-Köy, Google Earth koordinatları ve UTM koordinatları Kuzey ve Doğu olarak, Rakım, Dönem, Konum ve Buluntular' açıklanmaya çalışılmıştır.

[167] Nebi Bozkurt, 'Mezarlık', *İslam Ansiklopedisi*, Cilt 29, İstanbul, 2004, s. 519-522.

3.3.1. Küp Kaynağı Mezarlığı



Resim 301. Küp Kaynağı Mezarlığı

Yer Adı **:** Küp Kaynağı
Türü **:** Mezarlık
Mah.,Köy **:** Aslıhan Köyü
Mevki **:** Küp Kaynağı Mevki
Koordinatlar K **:** 41° 41′ 3.05″
D **:** 26° 80′ 1.04″
Utm **K** **:** 4584811
D **:** 0483418
Rakım **:** 71 m
Dönem **:** M.S. 19. yy

Konum ve Buluntular:

Küp Kaynağı Mezarlığı, Aslıhan Köy merkezinin yaklaşık 500 m güneydoğu tarafında yamaçta konumlanmış bir mezarlık alanıdır. Mera arazisi olarak kullanılan alan köylüler tarafından maşatlık olarak adlandırılmaktadır. Arazi üzerinde dikili taş kalmamış, seramik parçaları ve 1 adet mermer mezar taşı görülmüştür. Mezar taşında yazılı olan tarih ile bu mezarlık alanının 19. yüzyılda kullanıldığı anlaşılmaktadır (**Resim 302**).



Resim 302. Küp Kaynağı Mezarlığı Mezar Taşı

3.3.2. Balaban Köyiçi Mezarlığı

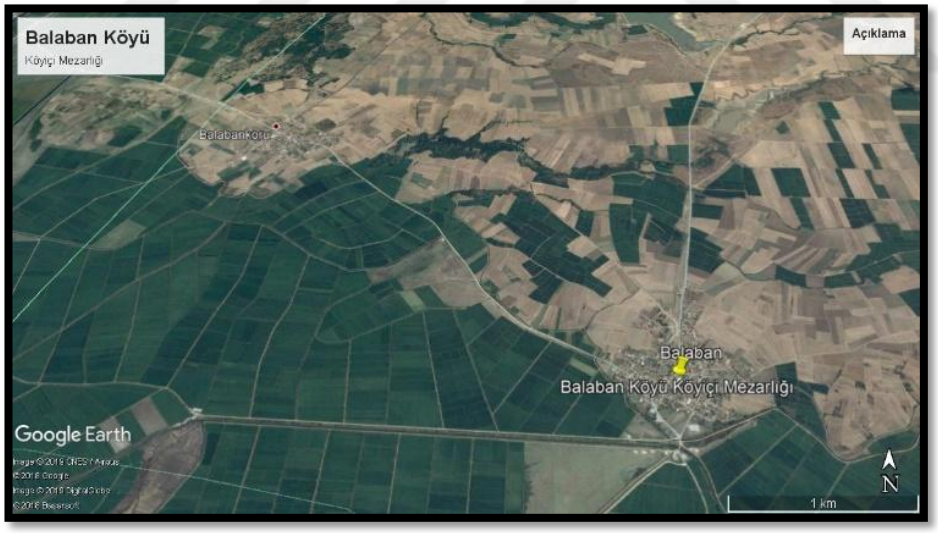

Resim 303. Balaban Köyiçi Mezarlığı

Yer Adı : Köyiçi

Türü : Mezarlık

Mah.,Köy : Balaban Köyü

Mevki : Köyiçi Mevki

Koordinatlar K : 41° 08′ 8.79″

D : 26° 54′ 6.62″

Utm **K** **:** 4548894

D **:** 0461967

Rakım **:** 25 m

Dönem **:** M.S. 17.-18. yy

Konum ve Buluntular:

Balaban Köyü bağlı olduğu Uzunköprü İlçe merkezine yaklaşık 25 km mesafe uzaklıktadır. Köy İçi Mezarlığı, Balaban Köy merkezinde okul binasının hemen arka tarafında konumlanmış küçük bir mezarlık alanıdır. Hâlihazır da kullanımda olan binanın arka tarafında atıl halde bulunan Osmanlı dönemine ait 4 adet mezar taşı bulunmaktadır (**Resim 304**). Ayrıca toprak içerisinde daha fazla yazılı veya yazısız Osmanlı Dönemine ait mezar taşları olabileceği düşünülmektedir.



Resim 304. Balaban Köyiçi Mezarlığı Mezar Taşları

3.3.3. Becene Mezarlığı



Resim 305. Becene Mezarlığı

Yer Adı		**:** Becene
Genel Tanımı		**:** Mezarlık
Mah.,Köy		**:** Bıldır Köyü
Mevki		**:** Becene Mevki
Koordinatlar	**K**	**:** 41° 29′ 3.71″
	D	**:** 26° 88′ 3.02″
Utm	**K**	**:** 4571550
	D	**:** 0480251
Rakım		**:** 116 m
Dönem		**:** M.S. 17.-18. yy

Konum ve Buluntular:

Becene Mezarlığı, Bıldır Köy merkezinin yaklaşık 1 km kuzey tarafında yer alan küçük bir mezarlıktır. Mevcut durumda eski mezarlık olarak kullanılan alanın etrafı tel ile çevrilidir. Mezarlık alanı içerisinde Osmanlı dönemine ait mezar taşları bulunmaktadır. Bazı mezar taşları yeşil yağlı boya ile boyalı bazıları ise çalılıklar ve toprak içerisinde bulunmaktadır (**Resim 306**).



Resim 306. Becene Mezarlığı

3.3.4. Çavuşlu Köyü Nekropol Alanı



Resim 307. Çavuşlu Köyü Nekropol Alanı

Yer Adı : Nekropol

Türü : Mezarlık

Mah.,Köy : Çavuşlu Köyü

Mevki : Hanlar Yanı Mevki

Koordinatlar K **:** 41° 10′ 4.25″

D **:** 26° 77′ 8.50″

Utm **K** **:** 4550535

D **:** 0481447

Rakım **:** 184 m

Dönem **:** M.S. 9-10. yy

Konum ve Buluntular:

Çavuşlu Köyü Nekropol Alanı, Çavuşlu Köy merkezinin yaklaşık 3 km kuzeybatı tarafında yer almaktadır. Bölgeye hâkim bir tepe üzerine konumlandırılmış olan Nekrapol Alanı, doğu-batı doğrultulu yaklaşık 40 m^2 lik kısmı kaçak kazılar sonucu ciddi şekilde tahrip edilmiştir (**Resim 308**). Mezarların ana kayaya oyularak veya ana kaya üzerine konumlandırılarak yapılmış olduğu görülmüştür. Mezar yoğunluğunun bölgenin kuzey tarafına doğru arttığı güneye doğru ise azaldığı gözlemlenmiştir. Çavuşlu Nekropol Alanı içerisinde farklı gömü türleri ve mezar tipleri ile karşılaşılmıştır[168]. Edirne Arkeoloji Müzesinin 2013-2014 yıllarında yapmış olduğu Kurtarma kazıları ile mezarların M.S. 9.-10. yy ait olduğu tespit edilmiştir.



Resim 308. Çavuşlu Köyü Nekropol Alanı

[168] Bkz. http://www.korumakurullari.gov.tr/Eklenti/23498,15022013-877.pdf?0(11.04.2019)

3.3.5. Parpudar Mezarlığı



Resim 309. Parpudar Mezarlığı

Yer Adı **:** Parpudar
Türü **:** Mezarlık
Mah.,Köy **:** Değirmenci Köyü
Mevki **:** Parpudar Mevki
Koordinatlar K **:** 41° 30′ 2.57″
D **:** 26° 70′ 4.62″
Utm **K** **:** 4572569
D **:** 0475317
Rakım **:** 36 m
Dönem **:** M.S 17.-18. yy

Konum ve Buluntular:

Parpudar Mezarlığı, Değirmenci Köy merkezinin yaklaşık 1 km güneydoğu tarafında yer alan küçük bir mezarlıktır. Sürülmüş tarla olarak kullanılan alanın içerisinde bol miktarda mezar üst taşı ve 2 adet mermer yazılı mezar taşı tespit edilmiştir (**Resim 310-311**).



Resim 310. Parpudar Mezarlığı Mermer Mezar Taşı Parçası



Resim 311. Parpudar Mezarlığı Yazıtlı Mermer Mezar Taşı

3.3.6. Tavşan Tepe Mezarlığı

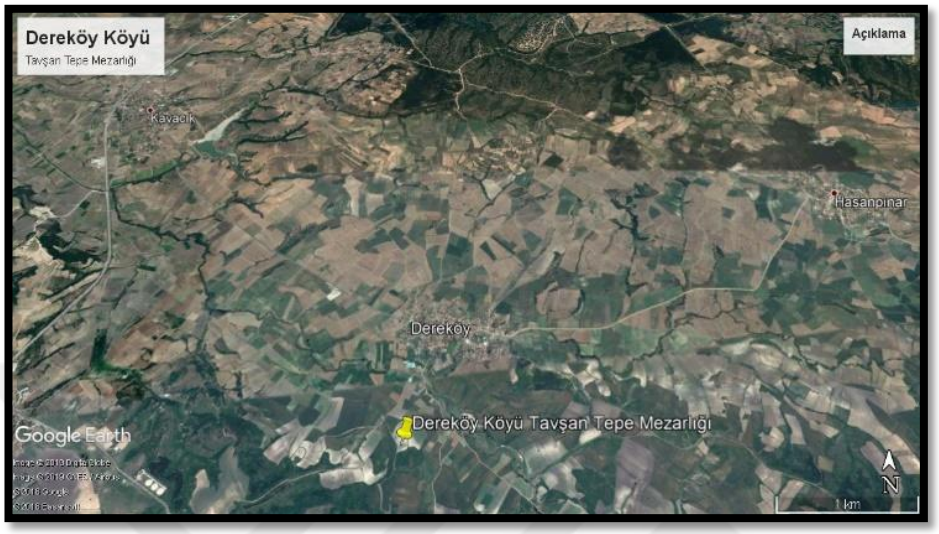

Resim 312. Tavşan Tepe Mezarlığı

Yer Adı **:** Tavşan Tepe

Türü **:** Mezarlık

Mah.,Köy **:** Dereköy

Mevki **:** Tavşan Tepe Mevki

Koordinatlar K **:** 41° 15′ 0.17″

D **:** 26° 70′ 3.54″

Utm **K** **:** 4555469

D **:** 0475123

Rakım **:** 36 m

Dönem **:** M.S. 18-19. yy

Konum ve Buluntular:

Tavşan Tepe Mezarlığı, Dereköy Köy merkezinin yaklaşık 1 km güney tarafında yer alan ve köylüler tarafından maşatlık olarak bilinen büyük bir mezarlıktır. Hâlihazır da sürülmüş tarla olarak kullanılan alanın içerisinde dağılmış insan kemiği parçaları ve daha önce tarla sahibi tarafından 4 adet 18.-19. yy ait küçük mezar hediye kapları bulunduğu tespit edilmiş ve tarla sahibinden alınarak Edirne Arkeoloji Müzesine teslim edilmiştir (**Resim 313-314-315-316**).



Resim 313. Tavşan Tepe Mezarlığı Kap 1



Resim 314. Tavşan Tepe Mezarlığı Kap 2



Resim 315. Tavşan Tepe Mezarlığı Kap 3



Resim 316. Tavşan Tepe Mezarlığı Kap 4

3.3.7. Gazihalil Mera Mezarlığı

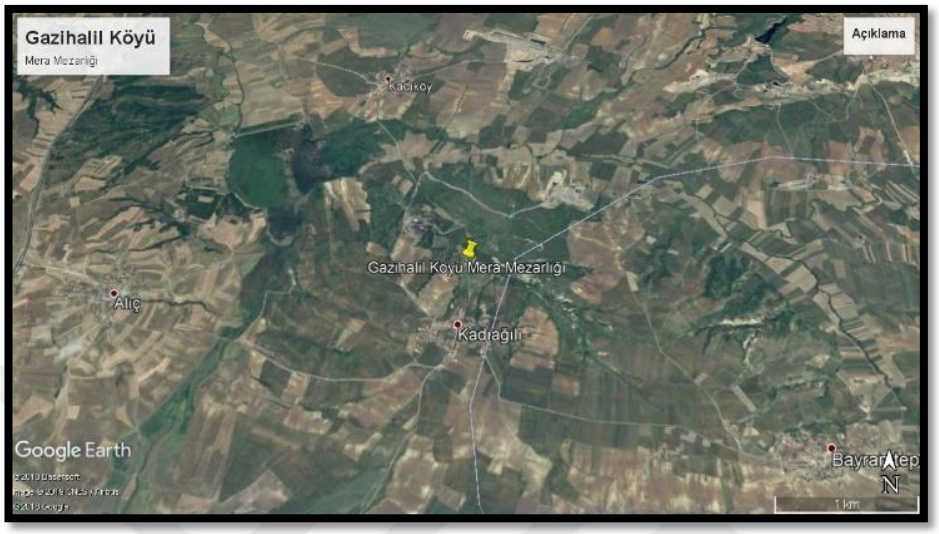

Resim 317. Gazihalil Mera Mezarlığı

Yer Adı **:** Gazihalil Mera

Türü **:** Mezarlık

Mah.,Köy **:** Gazihalil Köyü

Mevki **:** Mera Mevki

Koordinatlar K **:** 41° 06′ 4.52″

D **:** 26° 68′ 6.43″

Utm **K** **:** 4546147

D **:** 0473700

Rakım **:** 92 m

Dönem **:** -

Konum ve Buluntular:

Mera Mezarlığı, Gazihalil Köy merkezinin yaklaşık 750 m kuzey tarafında yer alan büyükçe bir mezarlıktır. Mera arazisi olarak kullanılan alanın içerisinde çok miktarda insan kemik parçaları bulunmaktadır (**Resim 318**). 2007 yılında baraj yolu yapılırken mezarlık alanı ikiye ayrılmıştır. Alanda herhangi bir yazılı veya yazısız mezar taşına rastlanılmamıştır.



Resim 318. Gazihalil Mera Mezarlığı Kemikler

3.3.8. Kestirice Sırtı Mezarlığı



Resim 319. Kestirice Sırtı Mezarlığı

Yer Adı : Kestirice Sırtı

Türü : Mezarlık

Mah.,Köy : Gazimehmet Köyü

Mevki **:** Kestirice Sırtı Mevki

Koordinatlar K **:** 41° 19′ 3.21″

D **:** 26° 91′ 6.78″

Utm **K** **:** 4560389

D **:** 0493068

Rakım **:** 132 m

Dönem **: -**

Konum ve Buluntular:

Gazimehmet Köyü bağlı olduğu Uzunköprü İlçe merkezine yaklaşık 24 km mesafe uzaklıktadır. Kestirice Sırtı Mezarlığı, Gazimehmet Köy merkezinin yaklaşık 1 km güney tarafında yer alan büyükçe bir mezarlıktır. Gazimehmet Barajı'nın hemen yan tarafında mera alanı ve sürülmüş tarla olarak karışık bir şekilde kullanılan alanın içerisinde çok miktarda insan kemik parçaları, mezar kapak taşları ve bol miktarda seramik parçaları bulunmaktadır (**Resim 320**). Alanda herhangi bir yazılı veya yazısız mezar taşına rastlanılmamış, 2 tane kaçak kazı çukuru tespit edilmiştir.



Resim 320. Kestirice Sırtı Mezarlığı

3.3.9. Sarı Meşe Mezarlığı

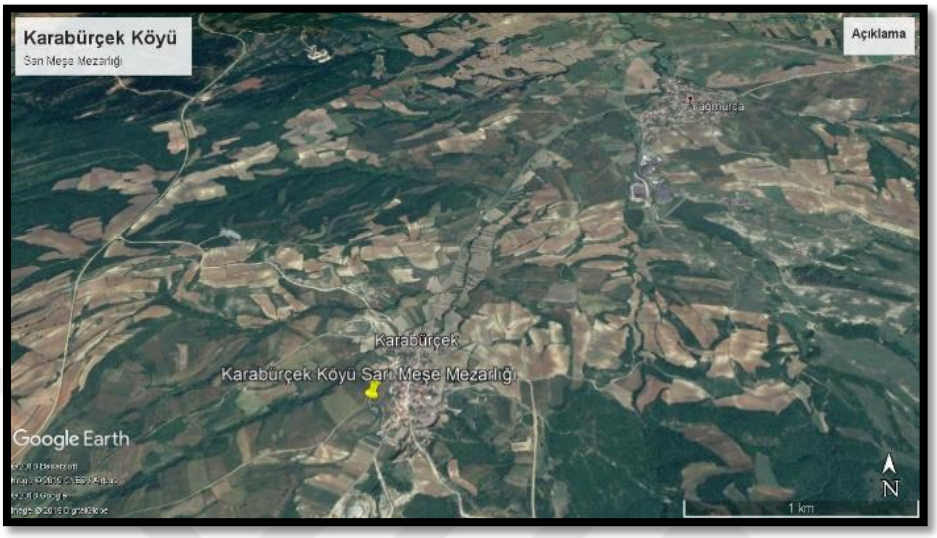

Resim 321. Sarı Meşe Mezarlığı

Yer Adı		**:** Sarı Meşe
Türü		**:** Mezarlık
Mah.,Köy		**:** Karabürçek Köyü
Mevki		**:** Sarı Meşe Mevki
Koordinatlar	**K**	**:** 41° 14′ 5.33″
	D	**:** 26° 83′ 9.12″
Utm	**K**	**:** 4555083
	D	**:** 0486545
Rakım		**:** 168 m
Dönem		**:** M.S 18.-19. yy

Konum ve Buluntular:

Sarı Meşe Mezarlığı, Karabürçek Köy merkezinin yaklaşık 500 m batı tarafında yer alan küçük bir mezarlıktır. Mevcut durumda mera arazisi olarak kullanılan ve köylüler tarafından maşatlık olarak bilinen alanın yüzeyinde seramik parçaları, mezar kapak taşları, insan kemik parçaları bulunmaktadır. Alanda daha önceden bulunmuş 2 adet 19.yy ait küçük kap tespit edilmiş ve Edirne Arkeoloji Müzesine teslim edilmiştir (**Resim 322-323**).



Resim 322. Sarı Meşe Mezarlığı Kap 1



Resim 323. Sarı Meşe Mezarlığı Kap 2

3.3.10. Arnavut Mezarlığı



Resim 324. Arnavut Mezarlığı

Yer Adı **:** Arnavut

Türü **:** Mezarlık

Mah.,Köy **:** Kavacık Köyü

Mevki **:** Mera Mevki

Koordinatlar K **:** 41° 18′ 6.86″

D **:** 26° 67′ 6.33″

Utm **K** **:** 4559732

D **:** 0472902

Rakım **:** 70 m

Dönem **:** -

Konum ve Buluntular:

Arnavut Mezarlığı, Kavacık Köy merkezinin yaklaşık 500 m doğu tarafında yer alan küçük bir mezarlıktır. Hâlihazır da mera arazisi olarak kullanılan alanın yüzeyinde herhangi bir buluntuya rastlanılmamıştır. Köylüler tarafından Arnavut Mezarlığı olarak bilinen alanda doğu-batı yönünde hafif çökmüş mezarlar yüzeyden görülmektedir (**Resim 325**).



Resim 325. Arnavut Mezarlığı

3.3.11. Yanya Mezarlığı



Resim 326. Yanya Mezarlığı

Yer Adı : Yanya

Türü : Mezarlık

Mah.,Köy : Kırcasalih Beldesi

Mevki : Yanya Mevki

Koordinatlar K **:** 41° 40′ 0.14″

D **:** 26° 80′ 0.58″

Utm **K** **:** 4577875

D **:** 0487065

Rakım **:** 45 m

Dönem **:** M.S 18.-19. yy

Konum ve Buluntular:

Yanya Mezarlığı, Kırcasalih Belde merkezinin yaklaşık 500 m kuzey tarafında yer alan küçük bir mezarlıktır. Mera arazisi olarak kullanılan alanın yüzeyinde herhangi bir mimari kalıntıya rastlanılmamış, 1 adet yazılı mermer mezar taşı bulunup Edirne Arkeoloji Müze'sine teslim edilmiştir (**Resim 327**).



Resim 327. Yanya Mezarlığı Mermer Mezar Taşı

3.3.12. Maksutlu Köyiçi Mezarlığı



Resim 328. Maksutlu Köyiçi Mezarlığı

Yer Adı **:** Köyiçi

Türü **:** Mezarlık

Mah.,Köy **:** Maksutlu Köyü

Mevki **:** Köyiçi Mevki

Koordinatlar K **:** 41° 11′ 9.71″

D **:** 26° 68′ 8.48″

Utm **K** **:** 4552273

D **:** 0473893

Rakım **:** 113 m

Dönem **:** M.S. 17.-18 yy

Konum ve Buluntular:

Köyiçi Mezarlığı, Maksutlu Köy merkezinde yer alan küçük bir mezarlıktır. Maksutlu Köy cami arsası içerisinde kalan alanda mezar kapak taşları, dikilitaşlar, sipahi mezar taşı, yazılı veya yazısız mezar taşları ve çok sayıda Osmanlı Dönemi mermer mezar taşları bulunmaktadır (**Resim 329**).



Resim 329. Maksutlu Köyiçi Mezarlığı

3.3.13. Muhacırkadı Köyiçi Mezarlığı



Resim 330. Muhacırkadı Köyiçi Mezarlığı

Yer Adı : Köyiçi

Türü : Mezarlık

Mah.,Köy : Muhacırkadı Köyü

Mevki : Köyiçi Mevki

Koordinatlar K **:** 41° 33′ 2.86″

D **:** 26° 87′ 6.77″

Utm **K** **:** 4575716

D **:** 0489688

Rakım **:** 45 m

Dönem **:** M.S. 18.-19. yy

Konum ve Buluntular:

Köyiçi Mezarlığı, Muhacırkadı Köy merkezinde yer alan küçük bir mezarlıktır. Hali hazırda Muhacırkadı Köy cami arsası içerisinde kalan alanda yazılı ve yazısız Osmanlı Dönemi mezar taşları bulunmaktadır (**Resim 331**).



Resim 331. Muhacırkadı Köyiçi Mezarlığı Mermer Mezar Taşı

3.3.14. Ömerbey Köyiçi Mezarlığı



Resim 332. Ömerbey Köyiçi Mezarlığı

Yer Adı : Köyiçi

Türü : Mezarlık

Mah.,Köy : Ömerbey Köyü

Mevki : Köyiçi Mevki

Koordinatlar K : 41° 19′ 3.21″

D : 26° 91′ 6.78″

Utm K : 4560389

D : 0493068

Rakım : 42 m

Dönem : M.S. 17.-18. yy

Konum ve Buluntular:

Köyiçi Mezarlığı, Ömerbey Köy merkezinde yer alan büyük bir mezarlıktır. Hâlihazır da mezarlık alanı olarak kullanılan alanda 1 adet sipahi mezar taşı ve Osmanlı Dönemi mermer mezar taşları bulunmaktadır (**Resim 333**).



Resim 333. Ömerbey Köyiçi Mezarlığı Mermer Mezar Taşları

3.3.15. Andıraç Mezarlığı



Resim 334. Andıraç Mezarlığı

Yer Adı : Andıraç

Türü : Mezarlık

Mah.,Köy : Sığırcılı Köyü

Mevki : Andıraç Mevki

Koordinatlar K **:** 41° 41′ 4.82″

D **:** 26° 65′ 0.25″

Utm **K** **:** 4585047

D **:** 0470816

Rakım **:** 65 m

Dönem **: -**

Konum ve Buluntular:

Andıraç Mezarlığı, Sığırcılı Köy merkezinin yaklaşık 500 m kuzey tarafında yer alan büyük bir mezarlıktır. Mevcut durumda sürülmüş tarla olarak kullanılan alanın yüzeyinde herhangi bir mezar taşına rastlanılmazken çok sayıda insan kemiği parçaları ve az sayıda seramik parçası gözlemlenmiştir (**Resim 335**).



Resim 335. Andıraç Mezarlığı Kemikler

3.3.16. Sefer Ovası Mezarlığı



Resim 336. Sefer Ovası Mezarlığı

Yer Adı : Sefer Ovası

Türü : Mezarlık

Mah.,Köy : Yağmurca Köyü

Mevki : Sefer Ovası Mevki

Koordinatlar K : 41° 17′ 3.75″

D : 26° 86′ 4.63″

Utm K : 4558235

D : 0488691

Rakım : 101 m

Dönem : M.S. 18.-19. yy

Konum ve Buluntular:

Sefer Ovası Mezarlığı, Yağmurca Köy merkezinin 500 m kuzey tarafında yer alan büyük bir mezarlıktır. Hâlihazır da köy mezarlığı olarak kullanılan alanın içerisinde yazılı ve yazısız olarak çok sayıda Osmanlı Dönemi mezar taşları bulunmaktadır (**Resim 337**).



Resim 337. Sefer Ovası Mezarlığı

3.3.17. Mezarlıkların Genel Değerlendirmesi

Uzunköprü İlçesi içerisinde gerçekleştirilen 2017-2018 yıllarındaki yüzey araştırmaları sırasında 16 adet mezarlık alanı tespit edilmiştir. Bu mezarlık alanları içerisinde sadece Çavuşlu Nekropol Alanı tescil altına alınmış ve Edirne Arkeoloji Müzesi tarafından kurtarma kazısı yapılmıştır. M.S 9.-10. yy tarihlenen Çavuşlu Nekropol Alanı diğer mezarlıklar içerisinde en eski olarak karşımıza çıkmaktadır. M.S. 19. yy tarihlenen Aslıhan Küp Kaynağı Mezarlığı ise günümüze en yakın olan mezarlık alanıdır. Arazi üzerinde herhangi bir mimari malzeme bulunamayan fakat yüzeyde çok fazla insan kemiği parçaları bulunan 4 adet mezarlık alanı tespit edilmiştir. Yoğunluk olarak M.S. 17.-18. yy ile M.S. 18.-19.yy tarihleri arasındaki zaman dilimine denk gelen toplam 10 adet mezarlık alanı bulunmuştur.

Genel olarak Osmanlı Dönemi içerisinde yer alan mezarlık alanları zaman içerisinde çok tahrip edilmiş hem sayı olarak hem de alan olarak çok küçülmüştür. Mezarlık alanları içerisinde bulunan mermer mezar taşları çoğunlukla Osmanlı

Dönemi mezar taşları ve bölge içerisinde yaşayan gayrimüslimlere ait mezar taşları olarak karşımıza çıkmaktadır. Uzunköprü İlçesi ve köylerinde mezarlık sayısının az olması ve bu mezarlık alanları içerisinde mimari öğenin eksikliği, mezarlıkların iyi bir şekilde korunamadığının bir göstergesidir.

3.4.Diğer Mimari Buluntular

Yüzey araştırmaları sırasında tespit edilen ve koruma altında tutulması gereken tüm taşınmaz eserler 'Diğer Mimari Buluntular' başlıklı bu kısım içerisinde toplanılmıştır. Aslıhan Çeşmesi, Bayramlı Kilisesi, Bayramlı Çeşmesi ve Gazi Turhan Bey Cami-Türbesi daha önceki yıllarda tescili yapılmıştır. 'Kaz Ova Köprüsü, Ulu Çeşme Çeşmesi, Taşköprü Köprüsü, Nafia Köprüsü, Karapınar Yazıtı, Çavdar Tepe Dikili Taşı, Yıkık Köprü Ayakları ve Buzalık Kaidesi' kültür varlıkları kayıt altına alınmıştır.

3.4.1. Aslıhan Çeşmesi



Resim 338. Aslıhan Çeşmesi

Yer Adı **:** Aslıhan

Türü **:** Çeşme

Mah.,Köy **:** Aslıhan Köyü

Mevki **:** Köyiçi Mevki

Koordinatlar K **:** 41° 41′ 1.88″

D **:** 26° 79′ 4.41″

Utm **K** **:** 4584683

D **:** 0482862

Rakım **:** 55 m

Dönem **:** M.S. 19.yy

Konum ve Buluntular:

Aslıhan Çeşmesi, Aslıhan köy merkezinde bulunmaktadır. 2015 yılı içerisinde tescil edilen Aslıhan Çeşmesi, düzgün kesme taşlar ile inşa edilmiştir ve haznesi bulunmamaktadır(**Resim 339**). Çeşmenin yan kısımlarında Uzakdoğu mimarisini anımsatan ikişer katlı kuleler bulunmakta, orta kısımın da ise üçgen alınlıklı kalkan duvarı ile anıtsal bir mimarinin özelliklerini göstermektedir. Farklı mimari özelliklerin aynı yerde kullanılması, 19. yy.'ın ikinci yarısından sonra ortaya çıkan eklektik üslubun bir yansıması olarak görülmektedir. Cephenin orta kısmında kaba yontu rüstik çerçeve içerisinde, Osmanlıca, Yunanca ve Fransızca dillerinde yazılı farklı üç dilli ünik bir kitabe yer almaktadır. Kitabenin üzerinde 1312 (Rumi) ve 1896 (Miladi) tarihleri gözükmektedir. Kitabenin üst kısımın da saksılı bir çiçek kabartması bulunmaktadır. Kabartmanın sağ tarafında ay, sol tarafında ise yıldız kabartmaları da görülmektedir (**Resim 340**). Çeşmenin alt kısmı sonradan yapılan mozaik kaplama ile özgünlüğünü tamamen kaybetmiş bir durumdadır[169]

[169] Bkz. http://www.korumakurullari.gov.tr/Eklenti/42600,2693-13102015.pdf?0(10.12.2018)



Resim 339. Aslıhan Çeşmesi Genel Görünüm



Resim 340. Aslıhan Çeşmesi Üst Detay

3.4.2. Bayramlı Çeşmesi



Resim 341. Bayramlı Çeşmesi

Yer Adı **:** Bayramlı

Türü **:** Çeşme

Mah.,Köy **:** Bayramlı Köyü

Mevki **:** Köyiçi Mevki

Koordinatlar K **:** 41° 30′ 9.06″

D **:** 26° 82′ 2.30″

Utm **K** **:** 4573263

D **:** 0485170

Rakım **:** 57 m

Dönem **:** M.S. 19.yy

Konum ve Buluntular:

Bayramlı Çeşmesi, Bayramlı Köy merkezinde bulunmaktadır. Bayramlı Çeşmesi düzgün kesme taşlar ile inşa edilmiş, kareye yakın bir formda ve yalaklı bir çeşmedir. Orta tarafında kilit taşı bulunan kemerli bir niş bulunmaktadır. Kemerin hemen üst kısmında silmeler ile son bulmaktadır. Günümüzde çeşmenin suyu hala akmaktadır. Çeşmenin üzerinde kitabesi bulunmamaktadır. Çeşmenin 2017 yılı

içerisinde tescil edildiği ve daha önceki yıllarda bir onarım geçirdiği, bazı yerlerinin betonarme sıva ile kaplandığı görülmektedir[170] (**Resim 342**).



Resim 342. Bayramlı Çeşmesi

3.4.3. Bayramlı Kilisesi



Resim 343. Bayramlı Kilisesi

[170] Bkz. http://www.korumakurullari.gov.tr/Eklenti/53910,4405-19092017pdf.pdf?0(10.12.2018)

Yer Adı **:** Bayramlı

Türü **:** Kilise

Mah.,Köy **:** Bayramlı Köyü

Mevki **:** Köyiçi Mevki

Koordinatlar K **:** 41° 30′ 7.79″

D **:** 26° 82′ 0.57″

Utm **K** **:** 4574967

D **:** 0484994

Rakım **:** 75 m

Dönem **:** M.S. 18.yy (?)

Konum ve Buluntular:

Bayramlı Kilisesi, Bayramlı Köy merkezinde köy okulunun bulunduğu alan içerisinde bulunmaktadır. 2017 yılı içerisinde tescil edilen kilise belirli bir dönem okul binası olarak da kullanılmıştır. Günümüzde atıl durumda bulunan kilise okul olarak kullanılırken iç kısımlarının kerpiç duvarlar ile daha küçük mekânlara ayrıldığı görülmektedir. Dikdörtgen bir yapıya sahip olan kilisenin pencere ve kapı formları da dikdörtgendir. Kapı ve pencerelerin kirişleri yuvarlak formda olup, ortasında kilit taşı bulunmaktadır. Pencere üzerinde yer alan alınlıklar silmeler ile bezenmiştir. Kilise yığma kesme taş ve tuğla kullanılarak inşa edilmiştir (**Resim 344**). Doğu cephesinde bulunan apsis kısmı olasılıkla yıkılarak kapatılmıştır. Batı cephesinde bulunan pencere alınlıkları silmeler ile süslenmiştir. İç mekânda bulunan tavanların ahşap olduğu ve beşik çatı sistemi ile örüldüğü görülmektedir. Çatının büyük bir kısmı çökmüş durumdadır. Kilisenin Bulgar Kilisesi olduğu düşünülmektedir. Okul binası olarak kullanıldığı zamanlarda kuzey cephesi ve bazı kısımlarında betonarme harç kullanılmıştır. Kerpiç kullanılarak yapılmış iç mekân duvarları sonradan örülmüş olup yapıyı mekânlara ayırmıştır[171].

[171] *Gös. Yer.*



Resim 344. Bayramlı Kilisesi

3.4.4. Kaz Ova Köprüsü



Resim 345. Kaz Ova Köprüsü

Yer Adı : Kaz Ova

Türü : Köprü

Mah.,Köy : Çakmak Köyü

Mevki : Kaz Ova Mevki

Koordinatlar K **:** 41° 36′ 0.46″

D **:** 26° 63′ 9.23″

Utm **K** **:** 4579182

D **:** 0469870

Rakım **:** 33 m

Dönem **:** M.S. 19.yy

Konum ve Buluntular:

Kaz Ova Köprüsü, Çakmak Köy merkezinin yaklaşık 3 km güneybatı tarafında yer alan 7 ayaklı büyük bir demiryolu köprüsüdür. Türkiye- Yunanistan sınırında bulunan ve halen kullanılan köprünün, tamamen düzgün kesme taş malzeme kullanılarak inşa edilmiştir. Taş ayaklar yaklaşık 7 m yüksekliğinde 10 m genişliğinde ve köprü ayakları zemine doğru genişlemektedir. Taş ayakların mimarisi, yapım tekniği ve malzemesi 19. yüzyılın son çeyreğine tarihlenmektedir (**Resim 346**).



Resim 346. Kaz Ova Köprüsü

3.4.5. Ulu Çeşme



Resim 347. Ulu Çeşme

Yer Adı : Ulu Çeşme

Türü : Çeşme

Mah.,Köy : Çakmak Köyü

Mevki : Ulu Çeşme Mevki

Koordinatlar K : 41° 36′ 8.55″

D : 26° 64′ 9.56″

Utm K : 4579911

D : 0470738

Rakım : 28 m

Dönem : Geç Roma-Erken Bizans Dönemi (?)

Konum ve Buluntular:

Ulu Çeşme, Çakmak Köy merkezinin yaklaşık 1,5 km güneybatı tarafında yer alan kesme taş ile örülmüş bir çeşmedir. Hâlihazır da mera arazisi alanı içerisinde kalan çeşmenin üzerinde kitabe bulunmamaktadır. Çeşme düzgün taştan iki ayak üzerinde oval şekilde kesme taştan yapılmış bir kemer ile bitirilmiştir (**Resim 348**) . Çeşme görüntü olarak ters U şekline benzemekte ve Edirne bölgesindeki diğer çeşmelere göre farklılık göstermektedir.



Resim 348. Ulu Çeşme

3.4.6. Taşköprü

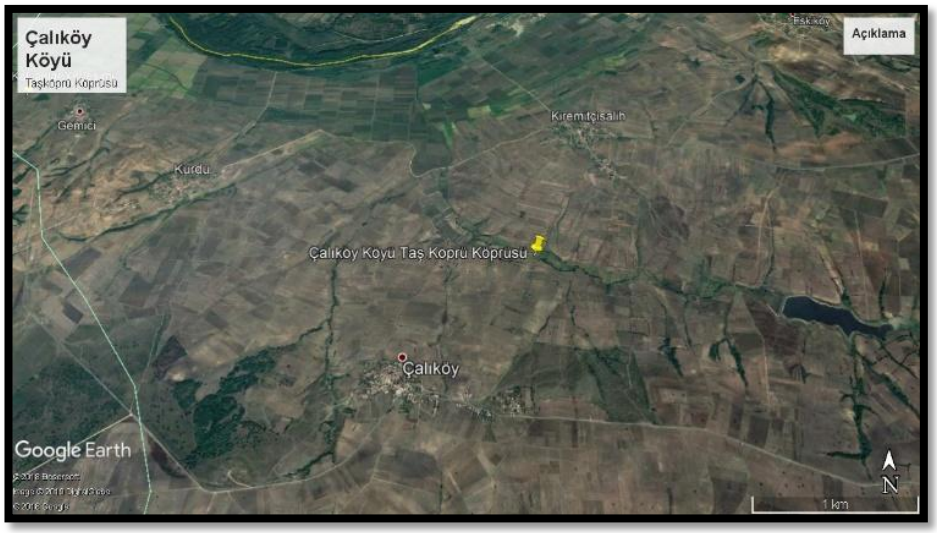

Resim 349. Taşköprü

Yer Adı **:** Taşköprü

Türü **:** Köprü

Mah.,Köy **:** Çalıköy Köyü

Mevki **:** Taşköprü Mevki

Koordinatlar K **:** 41° 29′ 7.62″

D **:** 26° 60′ 8.61″

Utm **K** **:** 4572051

D **:** 0467277

Rakım **:** 41 m

Dönem **:** Geç Roma-Erken Bizans Dönemi (?)

Konum ve Buluntular:

Taşköprü, Çalıköy Köy merkezinin yaklaşık 2 km kuzeydoğu tarafında yer alan tek kemerli küçük bir köprüdür. Mevcut durumda ayakta olan kesme taştan yapılmış olan köprünün, ana kemeri dere yatağının iç kısmında kalmış, tali kemerler de toprak içerisindedir. Geç Roma-Erken Bizans (?) dönemine ait olduğu düşünülen köprünün üzeri de kesme taş ile döşenmiştir. Üzerinden tek araç geçebilecek boyuttaki köprünün genişliği yaklaşık 4 m, uzunluğu ise 8 m olarak ölçülmüştür (**Resim 350**).



Resim 350. Taşköprü

3.4.7. Nafia Köprüsü



Resim 351. Nafia Köprüsü

Yer Adı		**:** Nafia
Türü		**:** Köprü
Mah.,Köy		**:** Eskiköy Köyü
Mevki		**:** Ova Mevki
Koordinatlar	**K**	**:** 41° 33′ 6.41″
	D	**:** 26° 63′ 7.26″
Utm	**K**	**:** 4576347
	D	**:** 0469695
Rakım		**:** 32 m
Dönem		**:** M.S. 19.yy

Konum ve Buluntular:

Nafia Köprüsü, Eskiköy Köy merkezinin yaklaşık 1 km kuzey tarafında yer alan 9 ayaklı büyük bir karayolu köprüsüdür. Türkiye-Yunanistan sınırında bulunan ve halen kullanılan köprünün, sadece Meriç Nehri üzerindeki kısmı yıkıktır. 2. Dünya Savaşı sırasında köprü patlatılarak sınır güvenliği alınmak istenmiş ve Türkiye-Yunanistan bağlantısı kopartılmıştır. 1960'lı yıllarda tamir gören köprünün sadece Türkiye sınırı içerisindeki kısımlar tamir edilmiştir. Köprünün ayakları tamamen düzgün kesme taş malzeme kullanılarak inşa edilmiştir ve kenar taşları

ovaldir. Taş ayaklar yaklaşık 3 m yüksekliğinde 2 m genişliğindedir. Köprü üzerinden tek araç geçebilecek 6 m genişliğe sahiptir. Köprünün üzerinde kitabesi bulunmaktadır (**Resim 352**). Eski demiryolu köprüsüne 1 km uzaklıkta bulunan Nafia Köprüsü taş ayakların mimarisi, yapım tekniği ve malzemesi ile 19. yüzyılın genel özelliklerini göstermektedir. Edirne Arkeoloji Müzesi ekipleri ile birlikte 17.04.2018 tarihinde tescil önerisi verilmiştir.



Resim 352. Nafia Köprüsü

3.4.8. Karapınar Yazıtı



Resim 353. Karapınar Yazıtı Buluntu Yeri

Yer Adı **:** Karapınar

Türü **:** Yazıt

Mah.,Köy **:** Karapınar Köyü

Mevki **:** Kaynak Dere Mevki

Koordinatlar K **:** 41° 12′ 0.64″

D **:** 26° 63′ 4.56″

Utm **K** **:** 4552395

D **:** 0469368

Rakım **:** 61 m

Dönem **: -**

Konum ve Buluntular:

Karapınar Yazıtı, Karapınar Köy merkezinin yaklaşık 500 m kuzey tarafında yer alan ve hâlihazır da mezarlık olarak kullanılan alanın içerisinde yıllarca musalla taşı olarak kullanım görmüştür. 14.05.2017 tarihinde rastlanılan yazıtlı mermer parçası Edirne Arkeoloji Müze Müdürlüğü'nün izniyle 13.10.2017 tarihinde koruma, bilimsel inceleme ve değerlendirme yapılabilmesi için Uzunköprü Kent Müzesi'ne nakil edilmiştir. 110x127x12 cm ölçülerine sahip olan ve yaklaşık 300 kg ağırlığındaki yazıtın üzerinde yaklaşık 3500 harf bulunmaktadır (**Resim 354**).



Resim 354. Karapınar Yazıtı

3.4.9. Gazi Turhan Bey Cami-Türbesi



Resim 355. Gazi Turhan Bey Cami-Türbesi

Yer Adı **:** Gazi Turhan Bey

Türü **:** Cami-Türbe

Mah.,Köy **:** Kırkkavak Köyü

Mevki **:** Tekke Civarı Mevki

Koordinatlar K **:** 41° 20′ 3.37″

D **:** 26° 75′ 4.43″

Utm **K** **:** 4561544

D **:** 0479456

Rakım **:** 73 m

Dönem **:** M.S. 15.yy

Konum ve Buluntular:

Kırkkavak Köyü bağlı olduğu Uzunköprü İlçe merkezine yaklaşık 10 km mesafe uzaklıktadır. Gazi Turhan Bey Cami-Türbesi, Kırkkavak Köy merkezinin yaklaşık 1 kilometre güneydoğu tarafında yer almaktadır. Gazi Turhan Bey Türbesi, caminin hemen yan tarafında bulunmaktadır (**Resim 356**). Kare planlı bir yapıya sahip olan türbe, kübik bir gövdeye sahiptir. Gövdenin üst kısmı sağır ve yüksek kasnakla geçilen bir kubbe ile örtülmüştür. Türbe düzgün kesme taşlar ile inşa edilmiştir. Türbenin kapısı ve her cephesinde bulunan ikişer pencere açıklıkları, düz

lentoya ve sağır alınlıklı sivri kemerlere sahiptir. Gazi Turhan Bey'in 1454 tarihli vakfiyesinden, Kırkkavak Köyü'nde cami, türbe, imaret, medrese, hamam ve zaviye inşa ettirdiği bilinmektedir[172].

Gazi Turhan Bey Cami, düzgün kesme taş ve tuğla yapı malzemesi kullanılarak inşa edilmiştir. Caminin beden duvarlarında, minare kaidesinde ve üst örtüsünde de yine taş ve tuğla malzemesi kullanılmıştır. Örgü sisteminde hem kasetleme hem de almaşık tekniği kullanılmıştır. Minarenin gövde kısmında ve kemerlerde tuğla malzemesi kullanılmıştır. Kare planlı bir formda ve tek kubbeli olarak inşa edilen cami, kuzeybatı köşesinde yer alan minaresi ile anıtsal bir manzaraya sahiptir. Toplamda dört pencereye sahip caminin giriş kapısı, kuzey cephesinin batı ucunda yer almaktadır. Tüm cephelerinde ahşap kiriş ve atıllara ait izlere rastlanılmaktadır. Kiriş ve hatıl izlerinden, son cemaat yerinin ahşap bir çatı ile kapatıldığı düşünülmektedir. Güney duvarının orta kısmında beşgen planlı mihrap nişi bulunmaktadır. Mihrap nişin tamamen alçı ile kaplanmış ve beş sıra mukarnaslı kavrasaya sahiptir. Tek süsleme öğesi olarak gözüken iki gül rozeti burada yer almaktadır. Kubbe ve geçişlerde yapı malzemesi olarak tuğla kullanılmıştır. Minare, poligonal kaideli, silindirik gövdeli ve tek şerefeli olarak inşa edilmiştir. Minareye, sivri kemerli bir kapı ve dört merdiven ile ulaşılabilmektedir. Ayrıca şerefeye ulaşan merdivenlerin ahşaptan yapıldığı bilinmektedir[173].



Resim 356. Gazi Turhan Bey Cami-Türbe

[172] Bkz. Mustafa Özer, 'Edirne-Uzunköprü-Kırkkavak Köyü Gazi Turhan Bey Külliyesi', Sanatta Anadolu-Asya İlişkileri Prof. Dr. Beyhan Karamağaralı'ya Armağan, Ankara, 2006, s. 367-388.
[173] *Gös. Yer.*

3.4.10. Çavdar Tepe Dikili Taşı

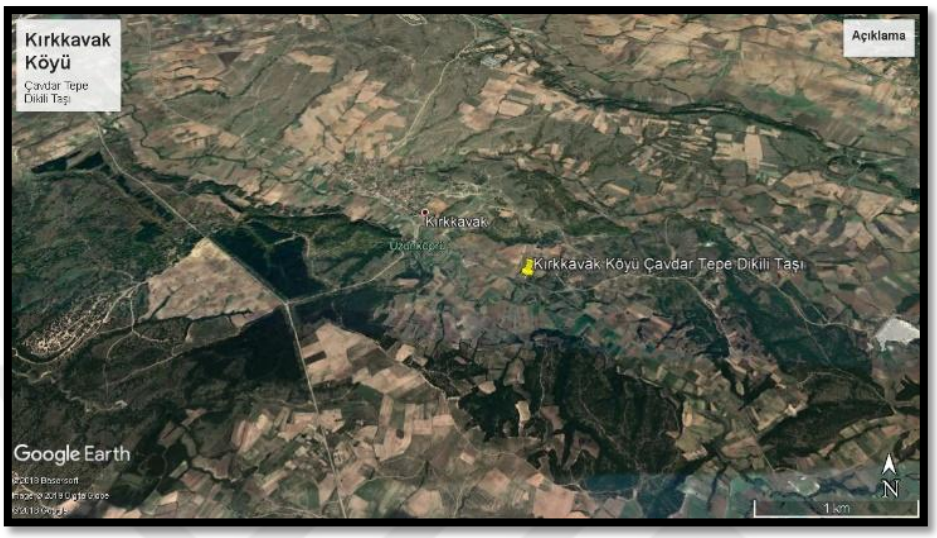

Resim 357. Çavdar Tepe Dikili Taşı Konumu

Yer Adı **:** Çavdar Tepe

Türü **:** Mezar Taşı

Mah.,Köy **:** Kırkavak Köyü

Mevki **:** Çavdar Tepe Mevki

Koordinatlar K **:** 41° 20′ 1.74″

D **:** 26° 75′ 9.99″

Utm **K** **:** 4561363

D **:** 0479922

Rakım **:** 84 m

Dönem **:** M.S. 15.-16. yy **(?)**

Konum ve Buluntular:

Çavdar Tepe Dikili Taşı, Kırkavak köy merkezinin yaklaşık 1,5 km güneydoğu tarafında yer alan bir mezar taşıdır. Gazi Turhan Bey Cami-Türbesine 500 m uzaklıktadır. Hâlihazır da mera olarak kullanılan alanın yüzeyinde herhangi bir buluntuya rastlanılmamıştır. Topraktan yüksekliği 2.40 m olan ve 40cmx22cm ölçülerinde ki tek parça yazısız taş blok etrafı telle çevrili bir alanda bulunmaktadır (**Resim 358**).



Resim 358. Çavdar Tepe Dikili Taşı

3.4.11. Yıkık Dere Köprüsü



Resim 359. Yıkık Dere Köprüsü

Yer Adı : Yıkık Dere

Türü : Köprü

Mah.,Köy : Muradiye Cami Mahallesi

Mevki : Yıkık Dere Mevki

Koordinatlar K **:** 41° 30′ 0.27″

D **:** 26° 73′ 2.07″

Utm **K** **:** 4572306

D **:** 0477610

Rakım **:** 22 m

Dönem **:** 19.yy

Konum ve Buluntular:

Yıkık Dere Köprüsü, Uzunköprü İlçe merkezinin yaklaşık 5 km kuzeydoğu tarafında yer alan köprü ayakları tamamlanamamış tren hattı için yapılmıştır. Köprünün ayakları tamamen düzgün kesme taş malzeme kullanılarak inşa edilmiştir ve kenar taşları ovaldir. Taş ayaklar yaklaşık 3 m yüksekliğinde 2 m genişliğindedir. Köprü 6 m genişliğe sahiptir. Yıkık Dere Köprüsü taş ayakların mimarisi, yapım tekniği ve malzemesi ile 19. yüzyılın genel özelliklerini göstermektedir (**Resim 360**).



Resim 360. Yıkık Dere Köprüsü

3.4.12. Diğer Mimari Buluntuların Genel Değerlendirmesi

Arkeolojik yüzey araştırmasını gerçekleştirdiğimiz Uzunköprü İlçesi, Edirne İlinin orta kesimlerinde yer almaktadır. Meriç ve Ergene nehirlerinin içerisinden aktığı Uzunköprü, gerek beşeri gerekse doğal çevre özellikleri bakımından son derece önemli bir sahada yer almaktadır. Yakınında büyük kent yerleşimleri olmadığı için bir geçiş alanı olarak kullanılan Uzunköprü İlçesi, Meriç ve Ergene Nehirlerinin yağışlar nedeniyle debilerinin alçalıp yükselmesi sonucunda su baskınları ile karşı karşıya kalmaktadır. Bu durumun bölgede ulaşımı etkilememesi için nehirlerin üzerine ve geçiş alanlarına köprüler inşa edilmiştir. Geç Roma-Erken Bizans Dönemine tarihlenen Çalıköy sınırları içerisindeki Taşköprü ve M.S. 19. yy tarihlenen Eskiköy sınırları içerisinde kalan Nafia Köprüsü karayolu için yapılmış köprülerdir. Yine M.S. 19. yy tarihlenen Çakmak Köyü sınırlarında kalan Kaz Ova Köprüsü ve Uzunköprü ilçe merkezine yakın Yıkık Dere Köprüsü (Tamamlanamamış demir yolu hattı) Uzunköprü İlçesinin önemli geçiş yolları üzerinde olduğunu göstermektedir. Olasılıkla Geç Roma-Erken Bizans Dönemine tarihlenen Çakmak Köy yakınlarındaki Ulu Çeşme, M.S. 19. yy tarihlenen Bayramlı Köy merkezindeki Bayramlı Çeşmesi ve M.S. 19. yy tarihlenen Aslıhan Köy merkezinde üç dilde kitabesi bulunan ünik Aslıhan Çeşmesi bölgenin tarihsel ve coğrafi önemini göstermektedir. M.S. 15. yy tarihlenen Gazi Turhan Bey Cami-Türbesi ve olasılıkla M.S 18. yy tarihlenen Bayramlı Kilisesi Uzunköprü İlçesinin sosyal ve kültürel yönden zenginliğinin bir göstergesidir. Ayrıca ilçe içerisinde bulunan Geç Roma-Erken Bizans Dönemine ait Sipahi Köyü Buzalık Kaidesi, Karapınar Köyü Karapınar Yazıtı ve M.S. 15. yy tarihlenen Kırkkavak Köyü Çavdar Tepe Dikilitaşı, farklı milletlerin bir arada uzun süre yaşadığını gösteren bir durum olarak karşımıza çıkmaktadır.

4. SONUÇ

Uzunköprü İlçesi ve köylerinde 24 ay süresince gerçekleştirdiğimiz yüzey araştırmaları neticesinde 144 kültür varlığına ilişkin bulgulara rastlanmıştır. Bu çalışma kapsamında Uzunköprü'ye bağlı 53 köy, 7 mahallede 368 noktada mevkii taraması yapılmıştır.

Kültür varlıklarının 35 tanesi daha önceden tescil edilmiş olmasına rağmen, tekrar ziyaret edilerek fiziksel durumlarına bakılmıştır. Uzunköprü İlçesi'nin tarihine ve arkeolojisine ışık tutacağına inandığımız, yeni 109 tane korunması gereken taşınmaz kültür varlığı tespit edilerek kayıt altına alınmıştır.

Yapılan detaylı araştırmalar sonucunda kırsal ve kale yerleşimi olarak toplam 53 adet yerleşim yeri, 64 adet tümülüs, 16 adet mezarlık, 4 adet köprü, 3 adet çeşme, 1 adet kilise, 1 adet cami-türbe, 1 adet dikilitaş, 1 adet yazıt incelenmiştir. Bunların yanı sıra çalışmamız sırasında ortaya çıkarıp Edirne Arkeoloji Müzesine teslim ettiğimiz 4 adet el baltası, 6'sı 19. yy. (Osmanlı Dönemi), 1'i M.Ö. 5500-5300'e tarihlenen 7 adet küçük kap, 19. yy. tarihlenen 1 adet yazıt ve Bizans Dönemi'ne tarihlenen 1 adet bakır sikke incelenmiştir.

Yaptığımız çalışmalar sonucunda Neolitikten Osmanlı Dönemi'ne tarihlenen 2'si (Altınyazı Kalesi ve Kaletepe Kalesi) daha önce tescil edilmiş olan 53 adet yerleşim yeri tespit edilmiş ve ele alınmıştır (**Resim 361**). Seramik buluntularından hareketle bu 53 yerleşimin 5'i Neolitik Dönem; 1'i Tunç Dönemi; 1'i Demir Dönemi; 4'ü Roma Dönemi; 4'ü Geç Roma Dönemi; 32'si Geç Roma Erken Bizans Dönemi; 7'si Bizans Dönemi; 2'si Osmanlı Dönemine tarihlenmektedir (**Ek-1**). Tespit etmiş olduğumuz yerleşim yerlerinde mimari bulgulara rastlanmamış, genellikle sürülmüş tarım arazileri üzerinde amorf seramik parçaları görülmüştür. Bu seramik parçalarının arazi üzerindeki dağılımlarından hareketle yerleşimlerin tahmini büyüklükleri hesaplanmaya çalışılmıştır. Buna göre yerleşimlerin %59 küçük yerleşimler, %18 orta yerleşimler, %23 büyük yerleşimler olarak sınıflandırılmıştır (**Grafik 3.**).

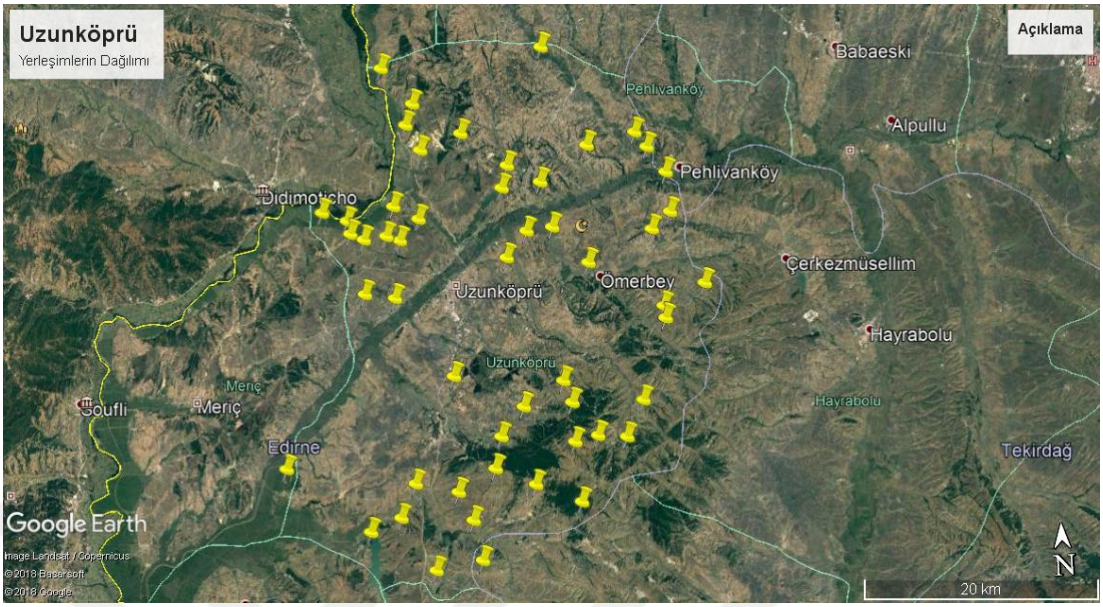

Resim 361. Uzunköprü Yerleşimlerin Dağılımı

Yaptığımız çalışmalar sonucunda 28'i daha önce tescil edilmiş 64 adet tümülüs tespit edilip incelenmiştir (**Resim 362).** Tümülüslerin dağılım haritasına bakıldığında belli bir bölgede kümelenmediği, Uzunköprü İlçe sınırlarının geneline yayıldığı görülmektedir. Bu tümülüslerde seramik ya da herhangi bir küçük buluntuya rastlanmadığı için, tarihlendirmeleri yapılamamıştır. Bununla birlikte tümülüsler, yüksekliklerine göre sınıflandırılmışlardır. Buna göre %50'sinin küçük (2-5 m arası), %31'inin orta (6-9 m arası) ve %19'unun büyük (10 m ve üzeri) olduğu tespit edilmiştir (**Grafik 2**). Bunların yanı sıra tümülüslerin çeşitli etkenler tarafından uğradığı tahribat, yerinde incelenip belgelenmiştir (**Grafik 3**).

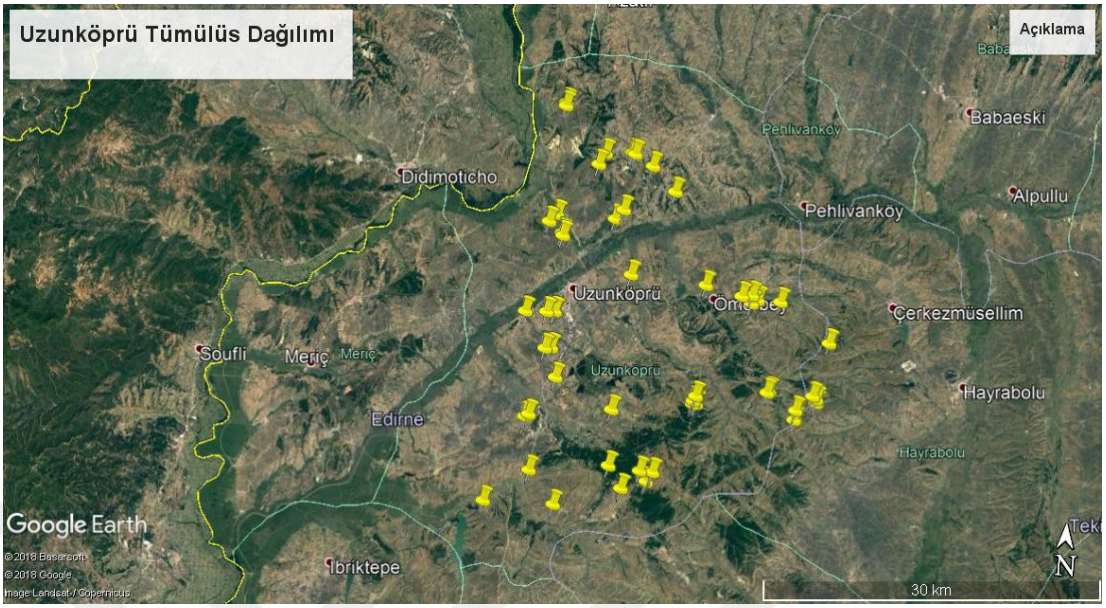

Resim 362. Uzunköprü Tümülüslerin Dağılımı

Yüzey araştırmalarımız sırasında 1'i daha önce tescil edilmiş olan 16 adet mezarlık alanı tespit edilmiştir (**Resim 363**). Tespit ettiğimiz mezarlık alanlarında yazıtlı-yazıtsız mermer mezar taşları tespit edilmiş olup yazıt bulunan mezarlık alanları yazıtların üzerinde yer alan tarihlere göre, yazıt bulunmayan mezarlık alanları ise taşların formlarına göre tarihlendirilmişlerdir.

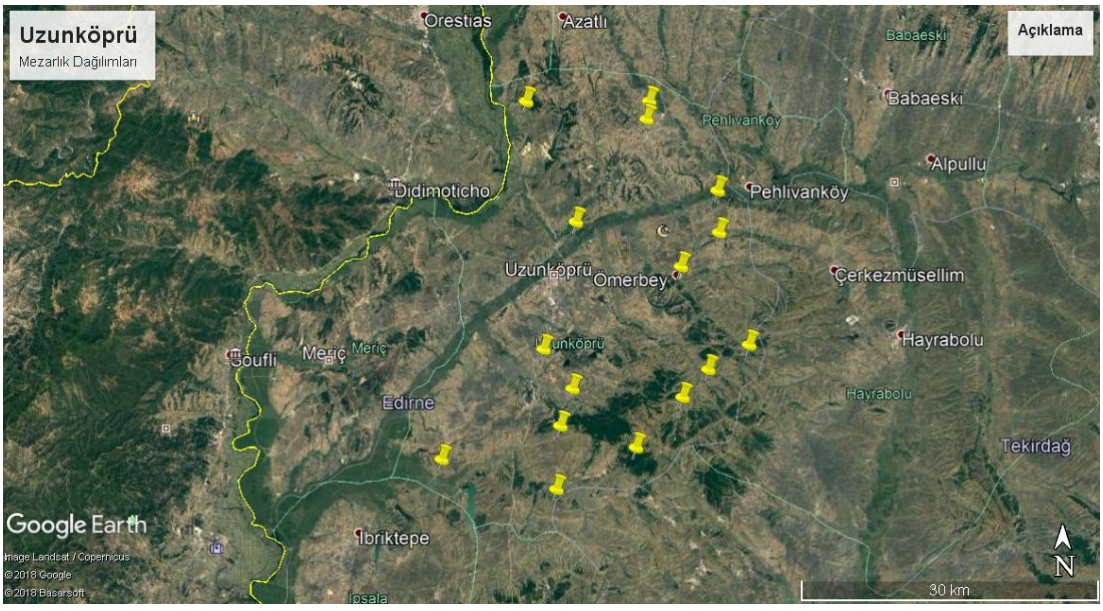

Resim 363. Uzunköprü Mezarlıkların Dağılımları

Çalışmamızda tarafımızca 4 adet köprü tespit edilip incelenmiştir. Bu köprülerin 2 adeti (Nafia Köprüsü ve Taşköprü) karayolu köprüsü, 2 adeti (Yıkık Dere Köprüsü ve Kaz Ova Köprüsü) ise demiryolu köprüsüdür. Günümüzde bölge köylüleri tarafından ulaşım amaçlı kullanılan Nafia Köprüsü, yıkıldığı yıl olan 1945'e(?) kadar Türkiye-Yunanistan arasında bir karayolu bağlantısı olarak işlev görmekteydi. Bu köprü üzerindeki kitabesinden hareketle 20. yy'ın başına tarihlenmektedir. Yıkık Dere Köprüsü ise inşası tamamlanmamış bir köprü olup sadece ayak kısımları yapılıp bırakılmıştır. Kaz Ova Köprüsü de 20. yy'ın (?) başına tarihlenmekle birlikte, günümüzde Türkiye-Yunanistan arasındaki demiryolu hattında işlevini sürdürmektedir. Taşköprü ise tek kemerli olup Geç Roma Erken Bizans Dönemi'ne tarihlendiği düşünülmektedir.

Çalışmalarımızda tespit ettiğimiz, olasılıkla Geç Roma Erken Bizans Dönemi'ne tarihlenen Ulu Çeşme, kesme taşlardan örülmüş kemerli yapısıyla ünik bir eserdir. Ayrıca Çavdar Tepe Dikilitaşı da 2.40 m yükseklikte olup tarihi tam olarak bilinmemekle birlikte, mezar taşı işlevi görmüş olabileceği düşünülmektedir. Tespit ettiğimiz Karapınar yazıtı da işlevi tam olarak bilinmemekle birlikte, üzerinde yaklaşık 3500 harf bulundurmasıyla önemli bir yapı taşı olduğu düşünülmektedir. Günümüzde Karapınar Köyü mezarlığında musalla taşı olarak kullanıldığı görülen yazıt, bizim aracılığımızla Uzunköprü Kent Müzesi'nde koruma altına alınmıştır.

Bölgede geçmişten günümüze kadar yoğun olarak gerçekleştirilen tarımsal ve kaçak kazı faaliyetleri, yapı temelleri ve mimari kalıntıların yüzeyde görülememesine sebep olmuştur. Ayrıca yüzeyde bulunan arkeolojik malzemelerin de dağılma, kırılma ve parçalara ayrılmasına yol açmıştır. Çalışmamız vasıtasıyla tespit ettiğimiz taşınır-taşınmaz kültür varlıklarının tescillenip koruma altına alınması, Trakya ve Uzunköprü Arkeolojisi adına büyük önem taşımaktadır.

KAYNAKÇA

Modern Kaynaklar

Armağan, M., E.

2014 *Aigai (Aiolis) Kazısı Bizans Dönemi Seramik Buluntuları*, Ege Üniversitesi Sosyal Bilimler Enstitüsü, Sanat Tarihi Ana Bilim Dalı, Bizans Sanatı Bilim Dalı, Yayınlanmamış Doktora Tezi, İzmir.

Atasoy, S.

2008 "İstanbul Arkeoloji Müzesi'ndeki el şeklinde bronz kandil/mum taşıyıcılar," T. Tarhan, A. Tibet, ve Konya, E. (yay. haz.), Muhibbe Darga Armağanı, İstanbul, s. 109-114.

Beksaç, E.

2006 'Kuzeybatı Anadolu ve Trakya'da Erken Külistik Kaya (Kaya Oyma ve Megalit) Anıtları ve Kült Alanları Projesi', *23. Araştırma Sonuçları Toplantısı*, Cilt-1, Ankara, s. 283-292.

Bozkurt, N.

2004 'Mezarlık', *İslam Ansiklopedisi*, Cilt 29, İstanbul, s. 519-522.

Böhlendorf-Arslan, B.

2004 'Glasierte Byzantinische Keramik aus der Türkei Teil. I-III', *Ege Yayınları*, İstanbul.

2013 *Spätantike Byzantinische und postbyzantinische Keramik. Staatliche Museen zu Berlin-Preu Bischer Kulturbesitz Skulptur ensammlung und Museum für Byzantinische Kunst Bestandskatoge Band 3*. Reihe A: Grundlagen und Monumente Band 3, Berlin.

Büyüme, U.

2018 *Parion'un Bizans Dönemi Sırlı Seramikleri,* Dokuz Eylül Üniversitesi Sosyal Bilimler Enstitüsü, Arkeoloji Ana Bilim Dalı, Arkeoloji Programı, Yayınlanmamış Yüksek Lisans Tezi, İzmir.

Doğer, L.

2004 'Anaia-Kuşadası Kadıkalesi Kazısı 2002 Yılı Bizans Dönemi Seramik Buluntuların Ön Değerlendirmesi', *Sanat Tarihi Dergisi (Aydoğan Demir'e Armağan)*, Sayı 13/1, İzmir, s. 1-31.

2012 *'Daskyleion II, Hisartepe/Daskyleion Kazısı Bizans Seramikleri', Prof. Dr. Tomris Bakır'a Armağan,* Ege yayınları, İstanbul.

Erdoğu, B.

1997 1995 Yılı Edirne İli Yüzey Araştırmaları', 15. Araştırma Sonuçları Toplantıları, Cilt 1, Ankara. s. 273-291.

1999 **'**1997 Yılı Edirne İli Yüzey Araştırmaları', 16. Araştırma Sonuçları Toplantıları, Cilt 2, Ankara. s. 345-358.

2001 *Neolithic and Chalcolithic Cultures in Eastern Thrace,* Durham Üniversitesi Yayınlanmamış Doktora Tezi, Durham.

Ergürer, E., H.

2012 *Parion Roma Dönemi Seramiği,* Atatürk Üniversitesi Sosyal Bilimler Enstitüsü, Arkeoloji Ana Bilim Dalı, Yayınlanmamış Doktora Tezi, Erzurum.

Erzen, A.

1994 *İlkçağ Tarihinde Trakya,* Arkeoloji ve Sanat Yayınları, İstanbul.

Eyice, S.

1965 'Bizans; Devrinde Edirne Tarihinde Başlıca Olaylar', *Edirne, Edirne'nin 600. Fethi Yıldönümü Armağan Kitabı*, Ankara, s. 39-76.

French, D., H.

1961 'Late Chalcolithic Pottery in North-West Turkey, and the Aegean', *AS*, Sayı 11, s. 99-141.

Fındık, Ö., N.

2014 *İznik Sırlı Seramikleri Roma Tiyatrosu Kazısı (1980-1995)*, Bilgin Kültür Sanat Yayınları, Ankara.

Hayes, J., W.

1972 'Late Roman Pottery', *British School at Rome*, London.

1976 "3. Pottery: Stratified Groups and Typology", J.H. Humphrey (Ed.), Excavations at Carthage 1975, Conducted by the University of Michigan Volume I, Tunus, s. 47-123.

1983 "The Villa Dionysos Excavations, Knossos: The Pottery" *BSA 78*, s. 97- 169.

Hoddinott, R., F.

1981 'The Thracians', *Thames and Hudson*, New York.

Karaca, E.

2016 *Arkaik, Klasik ve Hellenistik Dönem'de Doğu Thrakia*, Ege Üniversitesi, Sosyal Bilimler Enstitüsü, Arkeoloji Ana Bilim Dalı, Klasik Arkeoloji Bilim Dalı, Basılmamış Doktora Tezi, İzmir.

Kurugöl, S., Tekin, Ç.

2010 'Anadolu'da Bizans Dönemi Kale Yapılarında Kullanılan Tuğlaların Fiziksel, Kimyasal ve Mekanik Özelliklerinin Değerlendirilmesi', *Gazi Üniversitesi Mühendislik Mimarlık Fakültesi Dergisi*, Cilt-25, Sayı 4, İstanbul, s. 767-777.

Koçel E., Z.

2011 Tekirdağ Ganos Dağı 2009 Yüzey Araştırması', 28. Araştırma Sonuçları Toplantısı, Cilt 2, Ankara, s. 385-408

Lichter, C.

2005 Western Anatolia in The Late Neolithic And Early Chalcolithic: The Actual State of Research', C. Lichter (Ed.), How did farming reach Europe? Anatolian-European relations from the second half of the 7th through the first half of the 6th millennium cal BC, Byzas, Sayı 2, İstanbul, s.59-74.

Mansel, M., A.

1938 *Trakyanın Kültür ve Tarihi, En Eski Zamanlardan Miladdan Sonra Altıncı Asrın Ortasına Kadar*, Resimli Ay Matbaası, İstanbul.

1941 'Grabhügelforschungen im östlichen Thrakien', *Archaeologischer Anzeiger*, Sayı 119, 1941, s. 119-188.

Özbek O.

2009 '2007 Yılı Gelibolu Yarımadası Prehistorik Dönem Yüzey Araştırması', 26. Araştırma Sonuçları Toplantısı, Cilt 1, Ankara, s. 367-382.

Özdoğan, E.

2009 *Trakya'da Yapılan Son Araştırmalar Işığında Balkanlar'da İlk Neolitik Çağ'dan Orta Neolitik Çağ'a Geçiş Sorunu*, İstanbul Üniversitesi Sosyal Bilimler Enstitüsü, Arkeoloji Anabilim Dalı Prehistorya Bilim Dalı, Yayınlanmamış Doktora Tezi, İstanbul.

Özdoğan, M.

1982 Doğu Marmara ve Trakya Bölgesi Araştırmaları' *Türk Arkeoloji Dergisi*, Sayı 26/1, s. 37-49.

1983 ‘Trakya ve Doğu Marmara Araştırmaları 1981 Yılı Çalışmaları’ IV. Kazı Sonuçları Toplantısı, Ankara, s. 136-142.

1996 ‘Tarihöncesi Dönemde Trakya, Araştırma Projesinin 16. Yılında Genel Bir Değerlendirme’, *Anadolu Araştırmaları*, Sayı 14, s. 329-360.

1998 ‘The Early İron Age in Eastern Thrace-Megalithic Monuments’, Numan Tuna, Zeynep Aktüre, M. Lynch (Ed.), *Thracians and Phrygians: Problem of Parallesm*, Ankara, s. 29-34.

1999 ‘Northwestern Turkey: Neolithic Culturel in Between The Balkans and Anatolia’, Nezih Başgelen, Mehmet Özdoğan (Ed.), *Neolithic in Turkey*, İstanbul, s. 203-224.

2000a **‘**Marmara Bölgesi Yüzey Araştırması’, *Türkiye Arkeolojisi ve İstanbul Üniversitesi* (1932-1999), (Ed.) Oktay Belli, Ankara, s. 308-319

2000f ‘Marmara Bölgesi Yüzey Araştırması’, *Türkiye Arkeolojisi ve İstanbul Üniversitesi* (1932-1999), (Ed.) Oktay Belli, Ankara, s. 308-313.

2007 “Marmara Bölgesi Neolitik Çağ Kültürleri”, (Ed.) M, Özdoğan N, Başgelen *Anadolu’da Uygarlığın Doğuşu ve Avrupa’ya Yayılımı Türkiye’de Neolitik Dönem, Yeni Kazılar, Yeni Kazılar, Yeni Bulgular,* Arkeoloji ve Sanat Yayınları, İstanbul, 2007, s. 401-426.

2013 **“**Neolithic Sites in the Marmara Region: Fikirtepe, Pendik, Yarımburgaz, Toptepe, Hoca Çeşme and Aşağı Pınar”, M. Özdoğan, N. Başgelen, P. Kuniholm (Ed.), *The Neolithic in Turkey,* Vol. 5, Archaeology and Art Publication, s. 167-269.

Özdoğan, M., Parzinger, H., Özdoğan, E., Schwazberg, H.

2008 **‘**Kırklareli Höyüğü Aşağı Pınar Kazısı 2007 Yılı Çalışmaları’, 30. Kazı Sonuçları Toplantısı, Cilt 2, Ankara, s. 136-142.

Özer, M.

2006 ‘Edirne-Uzunköprü-Kırkkavak Köyü Gazi Turhan Bey Külliyesi’, Sanatta Anadolu-Asya İlişkileri Prof. Dr. Beyhan Karamağaralı’ya Armağan, Ankara, s. 367-388.

Peremeci, N., O.

1939 *Edirne Tarihi*, Resimli Ay Matbaası, İstanbul.

Pitarakis, B.

2016 ‘Bras de Lumiere sur le templon medieval (XI-XIII): un dispositif en bronze inedit au Musee archeologigue d’Edirne’, college de France-cnrs centre de recherche D’hıstoire et cıvılısatıon de Byzance, Paris, s. 435-452.

Riley, J., A.

1979 ‘The Coarse Pottery’, *Excavations at Sidi Khrebish Benghazi, Volume* II, J. A. Lloyd (Ed.), Tripoli.

Sayar H., M.

1990 ‘Trakya’da Epigrafi ve Tarihi Coğrafya Araştırmaları’, 7. Araştırma Sonuçları Toplantısı, Antalya, s.211-216.

Tekkök-Biçken, B.

1996 ‘The Hellenistic and Roman Pottery From Troia: Second Century B.C. To Sixth Century A.D.*’ UMI Company*, Columbia.

Yalçınkaya, I.

2009 ‘Arkeoloji ve Sanat Tarihi Eski Anadolu Uygarlıkları Paleolitik Çağ (Eski Taş Çağı/Yontma Taş Çağı)’, Türkiye Kültür Portalı Projesi, Ankara, s.1-38.

Yıldırım, Ş.

2011 *Doğu Trakya'da Mezar Tepelerinin Ortaya Çıkışı ve Gelişimi*, Ankara Üniversitesi Sosyal Bilimler Enstitüsü, Arkeoloji Ana Bilim Dalı, Klasik Arkeoloji Bilim Dalı, Yayınlanmamış Doktora Tezi, Ankara.

İnternet Tabanlı Kaynaklar

ÇŞB, Edirne Valiliği Çevre ve Şehircilik İl Müdürlüğü İl Çevre Durum Raporu, https://webdosya.csb.gov.tr/db/ced/editordosya/Edirne_icdr2012.pdf/, (11.04.2019).

TKA, Edirne İli Mevcut Durum Analizi, https://docplayer.biz.tr/10811455-Edirne-ili-mevcut-durum-analizi-01-01-2014-trakya-kalkinma-ajansi.html, (11.04.2019).

UZTB, 'Ergene Havzasında Tarım Topraklarının Kirlilikten Arındırılması ve Islahı' Projesi (Proje No: TR0135.03-02/28) Kapsamında Uzunköprü Çevre Eylem Planı, http://www.ergeneriver.com/wp-content/uploads/pdf/uzcevre.pdf/, (22.06.2018).

http://www.korumakurullari.gov.tr/Eklenti/23624,3-30012012-206.pdf?0 (11.04.2019).

http://www.korumakurullari.gov.tr/Eklenti/55929,4621-27112017pdf.pdf?0 (11.04.2019).

http://www.korumakurullari.gov.tr/Eklenti/42600,2693-13102015.pdf?0 (10.12.2018).

http://www.korumakurullari.gov.tr/Eklenti/53910,4405-19092017pdf.pdf?0 (10.12.2018).

http://cografyaharita.com/haritalarim/4l_edirne_ili_haritasi.png (12.04.2019).

http://www.edirnekulturturizm.gov.tr/TR-76445/uzunkopru-ilcesi.html (12.04.2019).

https://www.nedir.com/utm-koordinat-sistemi (11.12.2018).

https://www.harita.gov.tr/images/egitim/fa2582fff78f29a.pdf (11.12.2018).

https://www.turkcebilgi.com/erken_pliyosen (11.04.2019).

EK 1 – Tarihlerine Göre Yerleşim Yerleri

Ayvalı Dere Yerleşimi	**Kiremitçisalih Köyü**	Neolitik Dönem (M.Ö. 5700-5300)
Çeşme Sırtı Yerleşimi	**Sazlımalkoç Köyü**	Neolitik Dönem
Sazlık Yamaç Yerleşimi	**Sazlımalkoç Köyü**	Neolitik Dönem
Tahtalı Yerleşimi	**Değirmence Köyü**	Neolitik Dönem (M.Ö. 5500-5300) – Bizans Dönemi
Eski Değirmen Ovası Yerleşimi	**Karapınar Köyü**	Neolitik-Kalkolitik-Klasik-Bizans
Kafir Dere Yerleşimi	**Çakmak Köyü**	Demir Çağı (?) – Bizans Dönemi
Yanık Bayır Yerleşimi	**Kurdu Köyü**	Roma Dönemi (MS 3-6. yy.)
Ova Sırtı Yerleşimi	**Başağıl Köyü**	Geç Roma Dönemi
Kumağılı Yerleşimi	**Çakmak Köyü**	Geç Roma Dönemi
Köyiçi Yerleşimi	**Çiftlikköy**	Geç Roma Dönemi
Değirmen Yerleşimi	**Malkoç Köyü**	Geç Roma Dönemi
Kilise Bayır Yerleşimi	**Alıç Köyü**	Geç Roma - Erken Bizans Dönemi
Altınyazı Kalesi	**Altınyazı Köyü**	Geç Roma - Erken Bizans Dönemi
Beykonak Yerleşimi	**Beykonak Köyü**	Geç Roma - Erken Bizans Dönemi

Kaletepe Kalesi	**Dereköy**	Geç Roma - Erken Bizans Dönemi
Ağıllar Sırtı Yerleşimi	**Eskiköy Köyü**	Geç Roma - Erken Bizans Dönemi
Kalyanlar Yerleşimi	**Gemici Köyü**	Geç Roma - Erken Bizans Dönemi
Söğütlü Çeşme Yerleşimi	**Harmanlı Köyü**	Geç Roma - Erken Bizans Dönemi
Tavuk Ormanı Yerleşimi	**Kadıköy**	Geç Roma - Erken Bizans Dönemi
Armut Dere Yerleşimi	**Karabürçek Köyü**	Geç Roma - Erken Bizans Dönemi
Marin Çeşme Yerleşimi	**Karabürçek Köyü**	Geç Roma - Erken Bizans Dönemi
Hacıtepe Yerleşimi	**Karayayla Köyü**	Geç Roma - Erken Bizans Dönemi
Kavacık Köyiçi Yerleşimi	**Kavacık Köyü**	Geç Roma - Erken Bizans Dönemi
Horoz Dere Yerleşimi	**Kırcasalih Beldesi**	Geç Roma - Erken Bizans Dönemi
Maksutlu Patikası Yerleşimi	**Kırköy**	Geç Roma - Erken Bizans Dönemi
Çeşme Sırtı Yerleşimi	**Kiremitçisalih Köyü**	Geç Roma - Erken Bizans Dönemi
Yel Değirmeni Yerleşimi	**Kiremitçisalih Köyü**	Geç Roma - Erken Bizans Dönemi

Taş Tepe Yerleşimi	**Kurdu Köyü**	Geç Roma - Erken Bizans Dönemi
Pamuk Dere Yerleşimi	**Kurttepe Köyü**	Geç Roma - Erken Bizans Dönemi
Konaklar Yerleşimi	**Küçük Danişment Köyü**	Geç Roma - Erken Bizans Dönemi
Maksutlu Çeşme Sırtı Yerleşimi	**Maksutlu Köyü**	Geç Roma - Erken Bizans Dönemi
Hamam Bayırı Yerleşimi	**Malkoç Köyü**	Geç Roma - Erken Bizans Dönemi
Tepeler Yerleşimi	**Muhacırkadı Köyü**	Geç Roma - Erken Bizans Dönemi
Ömerbey Kozdere Yerleşimi	**Ömerbey Köyü**	Geç Roma - Erken Bizans Dönemi
Yolaltı Yerleşimi	**Saçlı Müsellim Köyü**	Geç Roma - Erken Bizans Dönemi
Karaağaç Yerleşimi	**Sazlımalkoç Köyü**	Geç Roma - Erken Bizans Dönemi
Kozdere Yerleşimi	**Sığırcılı Köyü**	Geç Roma - Erken Bizans Dönemi
Acıpınar Yerleşimi	**Sipahi Köyü**	Geç Roma Erken Bizans Dönemi
Buzalık Yerleşimi	**Sipahi Köyü**	Geç Roma Erken Bizans Dönemi
Davultepe Yerleşimi	**Süleymaniye Köyü**	Geç Roma Erken Bizans Dönemi

Sarmaşık Yerleşimi	**Turnacı Köyü**	Geç Roma Erken Bizans Dönemi
Hamitli Kırı Yerleşimi	**Yeniköy Mahallesi**	Geç Roma Erken Bizans Dönemi
Yeni Bağlık Yerleşimi	**Yeniköy Mahallesi**	Geç Roma Erken Bizans Dönemi
Köy Civarı Yerleşimi	**Yağmurcu Köyü**	Geç Roma Erken Bizans – Osmanlı Dönemleri
İncirlik Yerleşimi	**Aslıhan Köyü**	Bizans Dönemi (M.S. 12-13. yy.)
Kumluk Yerleşimi	**Balabankoru Köyü**	Bizans Dönemi (M.S. 12-13. yy.)
Yurtluk Yerleşimi	**Beykonak Köyü**	Bizans Dönemi (M.S. 12-13. yy.)
Bağlar Deresi Yerleşimi	**Çalıköy**	Bizans Dönemi (M.S. 12-13. yy.)
Orta Ören Yerleşimi	**Çavuşlu Köyü**	Bizans Dönemi (M.S. 12-13. Yy.)
Koca Çeşmesi Yerleşimi	**Gazihalil Köyü**	Bizans Dönemi (M.S. 12.-13. yy.)
Balıklı Yerleşimi	**Hasanpınar Köyü**	Bizans Dönemi (M.S. 12.-13. yy.)
Kakaçdere Yerleşimi	**Türkobası Köyü**	Bizans Dönemi (M.S. 12.-13. yy.)
Eskiköy Yerleşimi	**Bıldır Köyü**	Geç Bizans – Osmanlı Dönemi